

MAPA DO CELÓW PROJEKTOWYCH
Skala 1:500

Miejscowość Ścinawka Dolna
działka 331

Jedn. ewid. 020812_5, Radków - obszar wiejski
Obręb 0007, Ścinawka Dolna





Mapa została sporządzona
bez badania ksiąg wieczystych
Ozn. kancelaryjne zgłoszenia GK.6640.3702.2023
Układ współrzędnych:
prostokątnych płaskich 2000/6
wysokości PL-EVRF 2007-NH

Data opracowania mapy 02.01.2024
Wykonawca / kierownik prac

BIURO GEODEZYJNE
Halina Stasiak
ul. Kościelna 1
57-400 Nowa Ruda
NIP 8851053638 Regon 021204321

HALINA STASIAK
GEODETA UPRAWNIONY
Świadczenie w imieniu państwa
Przestrzeń Budownictwa nr 9505

LEGENDA

- zakres aktualizacji 
- granice działek 
- mpzp - Uchwała Rady Miejskiej w Radkowie nr XXIX/195/20 z dnia 26 sierpnia 2020 r. 
- nieprzekraczalna linia zabudowy 



Oświadczam, że operat techniczny zawierający rezultaty prac geodezyjnych w wyniku których powstał niniejszy dokument, uzyskał pozytywny wynik weryfikacji. Jednocześnie informuję, że jestem świadomy odpowiedzialności karnej za składanie fałszywych oświadczeń.	
Identyfikator zgłoszenia prac geodezyjnych	GK.6640.3702.2023
Nazwa organu prowadzącego państwowy zasób geodezyjny i kartograficzny	STAROSTA KŁODZKI
Wykonawca prac geodezyjnych	Biuro Geodezyjne Halina Stasiak 57-400 Nowa Ruda Kościelna 1 NIP 8851053638
Kierownik prac geodezyjnych	HALINA STASIAK GEODETA UPRAWNIONY Świadczenie w imieniu państwa Przestrzeń Budownictwa nr 9505
Numer i data wystawienia protokołu weryfikacji	Nr 1 z dnia 08.01.2024