

Niniejsza decyzja stała się ostateczna

z dniem 14. 11. 2019

Kartuzy, dnia 15. 11. 2019

STAROSTA KARTUSKI

WYDZIAŁ BUDOWNICTWA STAROSTWA POWIATOWEGO W KARTUZACH

UL. 11 LISTOPADA 7, 83-300 KARTUZY

TEL/ FAX: 58 685-34-57, 58 681-42-12; E-MAIL: budownictwo@kartuskipowiat.com.pl

B.6740.2071.2019.DW

Z up. STAROSTY Kartuzy, dnia 25.10.2019

DECYZJA

Dorota Wojtowicz
INSPEKTOR ds. BUDOWNICTWA

Na podstawie art. 28, art. 33 ust. 1, art. 34 ust. 4 i art. 36 ustawy z dnia 7 lipca 1994 roku – Prawo budowlane (tekst jednolity Dz. U. z 2019 r., poz. 1186 z późniejszymi zmianami) oraz na podstawie art. 104 ustawy z dnia 14 czerwca 1960 roku – Kodeks postępowania administracyjnego (tekst jednolity Dz. U. z 2018 r., poz. 2096 z późniejszymi zmianami)

po rozpatrzeniu wniosku o pozwolenie na budowę z dnia: 04.09.2019

**zatwierdzam projekt budowlany
i udzielam pozwolenia na budowę:**

dla: **Państwowego Gospodarstwa Leśnego Lasy Państwowe Nadleśnictwo Kolbudy,
83-050 Kolbudy, Os. Leśników 15,
w imieniu którego występuje Pan Andrzej Gajowniczek**

obejmującego:

- **przebudowę drogi leśnej wraz z odwodnieniem na terenie działek o nr ew. gr. 3006, 3007, 3008, 3009, 3010/6 obręb ewidencyjny Leżno, gmina Żukowo;**

wg projektu opracowanego przez:

- **mgr inż. Andrzeja Domerackiego, posiadającego uprawnienia budowlane do projektowania i kierowania robotami budowlanymi bez ograniczeń w specjalności konstrukcyjno - budowlanej nr POM/0081/POOK/04 i będącego członkiem Pomorskiej Okręgowej Izby Inżynierów Budownictwa nr POM/BO/0221/03;**

z zachowaniem następujących warunków zgodnie z art. 36 ust. 1 pkt 1-4 oraz art. 42 ust. 2 i 3 ustawy z dnia 7 lipca 1994 roku - Prawo budowlane oraz stosownie do treści art. 75 ust. 1 ustawy z dnia 27 kwietnia 2001 roku - Prawo ochrony środowiska:

1. szczególne warunki zabezpieczenia terenu budowy i prowadzenia robót budowlanych:
 - a) roboty budowlane prowadzić zgodnie z przepisami, Polskimi normami, zasadami wiedzy technicznej w sposób zapewniający bezpieczeństwo ludzi i mienia oraz zgodnie z ustaleniami zawartymi w uzgodnieniach do projektu;
 - b) w trakcie prac budowlanych inwestor realizujący przedsięwzięcie jest obowiązany uwzględnić ochronę środowiska na obszarze prowadzenia prac, a w szczególności ochronę gleby, zieleni, naturalnego ukształtowania terenu i stosunków wodnych;
 - c) przy prowadzeniu prac budowlanych dopuszcza się wykorzystywanie i przekształcanie elementów przyrodniczych wyłącznie w takim zakresie, w jakim jest to konieczne w związku z realizacją konkretnej inwestycji;
 - d) jeżeli ochrona elementów przyrodniczych nie jest możliwa, należy podejmować działania mające na celu naprawienie wyrządzonych szkód, w szczególności przez kompensację przyrodniczą;
2. szczególne wymagania dotyczące nadzoru na budowie:
 - a) ustanowić kierownika budowy o odpowiednich kwalifikacjach zawodowych i prowadzić roboty pod jego kierownictwem z zachowaniem przepisów bezpieczeństwa i higieny pracy (art. 42 ustawy Prawo budowlane).

Obszar oddziaływania obiektu, o którym mowa w art. 3 pkt 20 ustawy z dnia 7 lipca 1994 roku - Prawo budowlane, obejmuje nieruchomości: jak w sentencji decyzji.

UZASADNIENIE

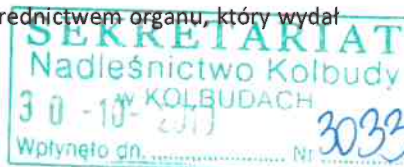
Inwestor złożył wniosek wraz z oświadczeniem o posiadanym prawie do dysponowania nieruchomością na cele budowlane, ostateczną decyzję o warunkach zabudowy Burmistrza Gminy Żukowo nr UN-PZ.6730.537.2018.AG z dnia 10.12.2018 r. oraz 4 egz. projektu budowlanego. Projekt wykonała osoba posiadająca odpowiednie uprawnienia projektowe, która oświadczyła, że został on sporządzony zgodnie z obowiązującymi przepisami oraz zasadami wiedzy technicznej.

Wniosek spełnia zatem dyspozycję art. 33 ust. 2 ustawy z dnia 7 lipca 1994 roku - Prawo budowlane, wobec czego orzeczono jak w sentencji.

Od decyzji przysługuje odwołanie do Wojewody Pomorskiego za pośrednictwem organu, który wydał niniejszą decyzję, w terminie 14 dni od dnia jej doręczenia.

Znak sprawy:


Wprowadził nr adr:podpis



W trakcie biegu terminu do wniesienia odwołania strona może zrzec się prawa do wniesienia odwołania wobec organu administracji publicznej, który wydał decyzję.

Z dniem doręczenia organowi administracji publicznej oświadczenia o zrzeczeniu się prawa do wniesienia odwołania przez ostatnią ze stron postępowania, decyzja staje się ostateczna i prawomocna.

Z up. STAROSTY



Dorota Wojtowicz
Inspektor ds. Budownictwa

Pouczenie:

1. Inwestor jest obowiązany zawiadomić o zamierzonym terminie rozpoczęcia robót budowlanych właściwy organ nadzoru budowlanego oraz projektanta sprawującego nadzór nad zgodnością realizacji budowy z projektem, dołączając na piśmie:
 - oświadczenie kierownika budowy (robót) stwierdzające sporządzenie planu bezpieczeństwa i ochrony zdrowia oraz przyjęcie obowiązku kierowania budową (robotami budowlanymi), a także zaświadczenie, o którym mowa w art. 12 ust. 7 ustawy z dnia 7 lipca 1994 roku - Prawo budowlane;
 - w przypadku ustanowienia nadzoru inwestorskiego - oświadczenie inspektora nadzoru inwestorskiego stwierdzające przyjęcie obowiązku pełnienia nadzoru inwestorskiego nad danymi robotami budowlanymi, a także zaświadczenie, o którym mowa w art. 12 ust. 7 ustawy z dnia 7 lipca 1994 roku - Prawo budowlane;
 - informację zawierającą dane zamieszczone w ogłoszeniu, o którym mowa w art. 42 ust. 2 pkt 2 ustawy z dnia 7 lipca 1994 roku - Prawo budowlane.
2. Do użytkowania obiektu budowlanego, na budowę którego wymagane jest pozwolenie na budowę, można przystąpić po zawiadomieniu właściwego organu nadzoru budowlanego o zakończeniu budowy, jeżeli organ ten, w terminie 14 dni od dnia doręczenia zawiadomienia, nie zgłosi sprzeciwu w drodze decyzji (zob. art. 54 ustawy z dnia 7 lipca 1994 roku - Prawo budowlane). Przed przystąpieniem do użytkowania obiektu budowlanego inwestor jest obowiązany uzyskać decyzję o pozwoleniu na użytkowanie, jeżeli na budowę obiektu budowlanego jest wymagane pozwolenie na budowę i jest on zaliczony do kategorii V, IX-XVI, XVII (z wyjątkiem warsztatów rzemieślniczych, stacji obsługi pojazdów, myjni samochodowych i garaży do pięciu stanowisk włącznie), XVIII (z wyjątkiem obiektów magazynowych: budynki składowe, chłodnie, hangary i wiaty, a także budynków kolejowych: nastawnie, podstacje trakcyjne, lokomotywnie, wagonownie, strażnice przejazdowe i myjnie taboru kolejowego), XX, XXII (z wyjątkiem placów składowych, postojowych i parkingów), XXIV (z wyjątkiem stawów rybnych), XXVII (z wyjątkiem jazów, wałów przeciwpowodziowych, opasek i ostróg brzegowych oraz rowów melioracyjnych), XXVIII-XXX (zob. art. 55 ust. 1 pkt 1 ustawy z dnia 7 lipca 1994 r. - Prawo budowlane).
3. Inwestor może przystąpić do użytkowania obiektu budowlanego przed wykonaniem wszystkich robót budowlanych pod warunkiem uzyskania decyzji o pozwoleniu na użytkowanie wydanej przez właściwy organ nadzoru budowlanego (zob. art. 55 ust. 1 pkt 3 ustawy z dnia 7 lipca 1994 r. - Prawo budowlane).
4. Inwestor zamiast dokonania zawiadomienia o zakończeniu budowy może wystąpić z wnioskiem o wydanie decyzji o pozwoleniu na użytkowanie (zob. art. 55 ust. 2 ustawy z dnia 7 lipca 1994 r. - Prawo budowlane).
5. Przed wydaniem decyzji w sprawie pozwolenia na użytkowanie obiektu budowlanego właściwy organ nadzoru budowlanego przeprowadzi obowiązkową kontrolę budowy zgodnie z art. 59a ustawy z dnia 7 lipca 1994 roku - Prawo budowlane (zob. art. 59 ust. 1 ustawy z dnia 7 lipca 1994 r. - Prawo budowlane). Wniosek o udzielenie pozwolenia na użytkowanie stanowi wezwanie właściwego organu do przeprowadzenia obowiązkowej kontroli budowy (zob. art. 57 ust. 6 ustawy z dnia 7 lipca 1994 r. - Prawo budowlane).

Oplatę skarbową pobrano w wysokości 1071,50 zł na podstawie ustawy z dnia 16.11.2006r. o opłacie skarbowej.

Załączniki:

- Projekt budowlany

Otrzymują:

1. Państwowe Gospodarstwo Leśne Lasy Państwowe Nadleśnictwo Kolbudy (+ 2 egz. PB)
2. a/a (+ 1 egz. PB)

Do wiadomości:

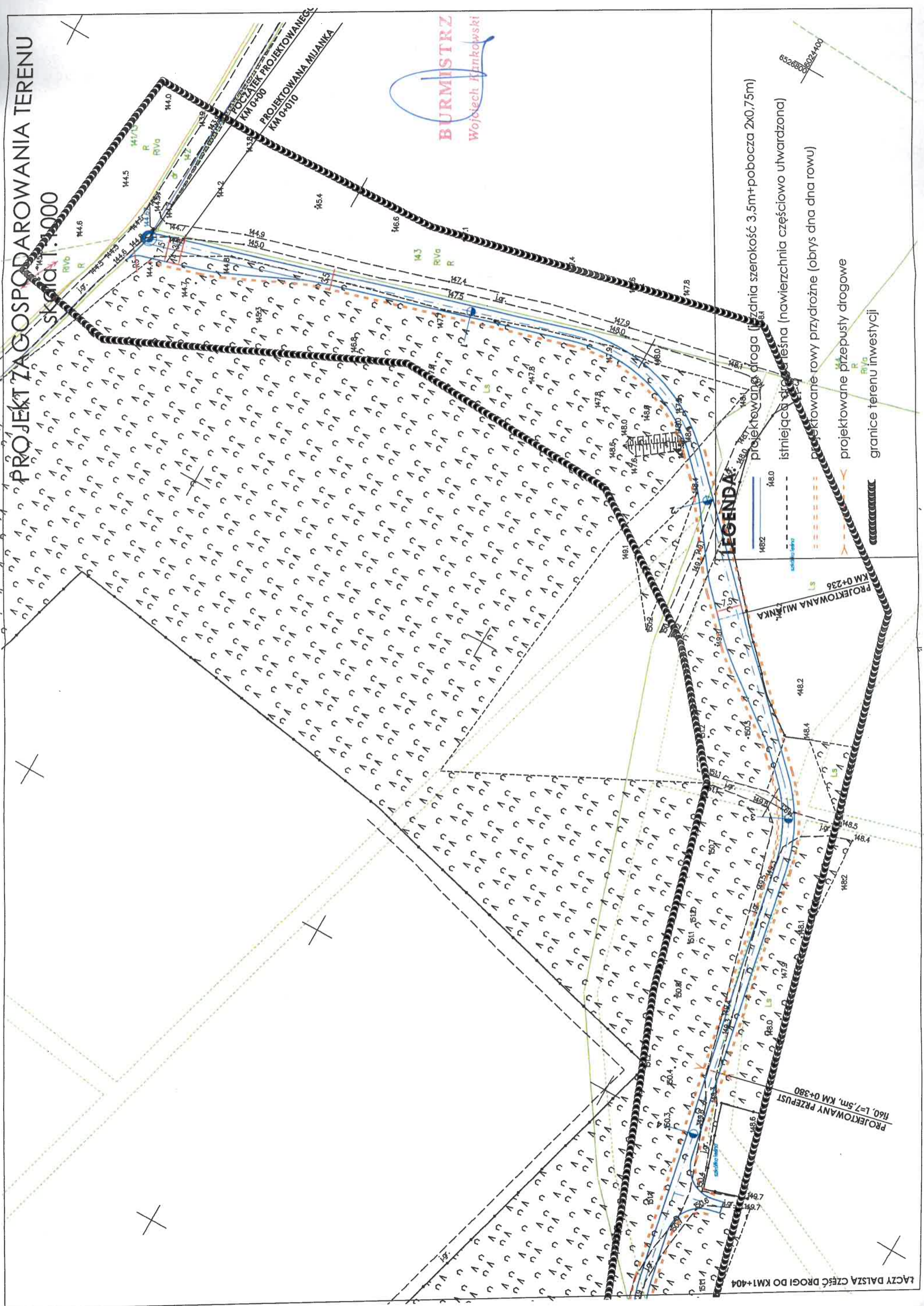
1. Powiatowy Inspektor Nadzoru Budowlanego w Kartuzach (+1 egz. PB)
2. Urząd Gminy Żukowo (ePUAP)
3. Wydział Geodezji Starostwa Powiatowego w Kartuzach

Poświadczam odbiór decyzji / dokumentacji, dnia podpis

DW/25.10.2019

PROJEKT ZAGOSPODAROWANIA TERENU

Skala 1:1000



LEGENDA

- 148.0 ———— projektowana droga (szerokość 3,5m+pobocza 2x0,75m)
- 148.2 - - - - - istniejąca droga (nawierzchnia częściowo utwardzona)
- 148.4 - - - - - projektowane rowy przydrożne (obrys dna rowu)
- 148.6 - - - - - projektowane przepusty drogowe
- 148.8 - - - - - granice terenu inwestycji

PROJEKTOWANA MIJANKA
KM 0+236

PROJEKTOWANY PRZEPUST
R10, L=7,5m, KM 0+380

ŁĄCZY DALEJZĄ CZĘŚĆ DROGI DO KM1+404

KD.7230.3.30.2019.ES

296
19.08.2019



DECYZJA

Na podstawie art. 29 ust. 1 i 3 ustawy z dnia 21 marca 1985 r. o drogach publicznych (j.t. Dz. U. z 2018 r. poz. 2068 ze zm.) , w związku z § 79 rozporządzenia Ministra Transportu i Gospodarki Morskiej z dnia 2 marca 1999 r. w sprawie warunków technicznych, jakim powinny odpowiadać drogi publiczne i ich usytuowanie (j.t. Dz. U. z 2016 r. poz. 124) po rozpatrzeniu wniosku z dnia 10.07.2019 r. złożonego przez **Państwowe Gospodarstwo Leśne Lasy Państwowe Nadleśnictwo Kolbudy, Kolbudy os. Leśników 15** o wyrażenie zgody na lokalizację z drogi gminnej nr ew. **142** w miejscowości **Leźno**

zezwalam

na lokalizację zjazdu z drogi gminnej nr ew. **142** w miejscowości **Leźno** zgodnie z załącznikiem graficznym pod następującymi warunkami:

1. Zjazd indywidualny musi posiadać niżej wymienione parametry techniczne:
 - a) szerokość nie mniejszą niż 4,50 m w tym jezdnię o szerokości nie mniejszej niż 3,00m i nie większej niż szerokość jezdni na drodze,
 - b) nawierzchnia co najmniej twardą w granicach pasa drogowego,
 - c) przecięcie krawędzi nawierzchni zjazdu i drogi wyokrąglone łukiem kołowym o promieniu nie mniejszym niż 3,0 m, lub skosem 1:1
 - d) pochylenie podłużne zjazdu w obrębie korony drogi dostosowane do jej ukształtowania,
 - e) na długości nie mniejszej niż 5,0m od krawędzi korony drogi pochylenie podłużne zjazdu nie większe niż 5% a na dalszym odcinku - nie większe niż 15%.
2. Zjazd zabezpieczyć przed splywem wody na działkę drogową oraz odwrotnie.
3. W obrębie zjazdu należy zapewnić naturalny spływ wód powierzchniowych.
4. Lokalizację projektowanego zjazdu w przypadku kolizji z urządzeniami obcymi należy uzgodnić z ich właścicielami.
5. Projektowany zjazd nie może naruszać prawa własności stron trzecich, a za jego naruszenia odpowiada inwestor.
6. Prace prowadzić tak, aby nie zmniejszyć stateczności i nośności podłoża oraz nawierzchni drogi, nie naruszyć urządzeń odwadniających i innych podziemnych urządzeń drogi oraz nie wpływać negatywnie na stan techniczny drogi i warunków jej użytkowania zgodnie z obowiązującymi w tym zakresie przepisami.
7. Lokalizację projektowanego zjazdu w przypadku kolizji z urządzeniami obcymi należy uzgodnić z ich właścicielami.
8. Koszty budowy lub modernizacji urządzeń oraz nawierzchni w pasie drogowym związanych z realizacją zadania ponosi inwestor, na którym spoczywa również obowiązek wykonania wszelkich robót.
9. Decyzja stanowi dla Inwestora prawo do dysponowania terenem drogi na cele budowlane. w zakresie wynikającym z uzgodnionego zjazdu.

Znak sprawy:

Wprowadził nr adr:podpis



Uzasadnienie

Zgodnie z art. 107 § 4 kpa odstąpiono od uzasadnienia niniejszej decyzji, gdyż uwzględnia ona w całości żądanie strony.

Pouczenie


Inwestor przed rozpoczęciem robót budowlanych jest zobowiązany do:

1. Uzyskania zezwolenia zarządcy drogi na prowadzenie robót w pasie drogowym zgodnie z art. 29 ust. 3 ustawy z dnia 21 marca 1985 r. o drogach publicznych (j.t. Dz. U. z 2018 r. poz. 2068 ze zm.).
2. Uzgodnienia z zarządcą drogi projektu budowlanego zjazdu- o ile projekt jest wymagany.
3. Wykonania robót na koszt własny.
4. Uzyskać inne decyzje lub uzgodnienia jeżeli jest to wymagane przepisami odrębnymi.
5. Zabezpieczenia urządzeń umieszczonych w pasie drogowym – należy uzgodnić z właścicielami urządzeń.

Przystąpienie do robót bez wymaganego zezwolenia skutkuje nałożeniem ustawowych kar pieniężnych zgodnie z art. 40 ust. 12 ustawy z dnia 21 marca 1985 r. o drogach publicznych (j.t. Dz. U. z 2018 r. poz. 2068 ze zm.). Utrzymywanie zjazdów, łącznie ze znajdującymi się pod nimi przepustami, należy do właścicieli lub użytkowników gruntów przyległych do drogi.

Decyzja o wydaniu zezwolenia na lokalizację zjazdu wygasa, jeżeli w ciągu 3 lat od jego wydania zjazd nie zostanie wybudowany.

Od niniejszej decyzji przysługuje Stronie prawo do wniesienia odwołania do Samorządowego Kolegium Odwoławczego w Gdańsku za pośrednictwem Burmistrza Gminy Żukowo w terminie 14 dni od daty doręczenia niniejszej decyzji. W trakcie biegu terminu do wniesienia odwołania strona może zrzec się prawa do wniesienia odwołania wobec organu administracji publicznej, który wydał decyzję. Z dniem doręczenia organowi administracji publicznej oświadczenia o zrzeczeniu się prawa do wniesienia odwołania przez ostatnią ze stron postępowania, decyzja staje się ostateczna i prawomocna.



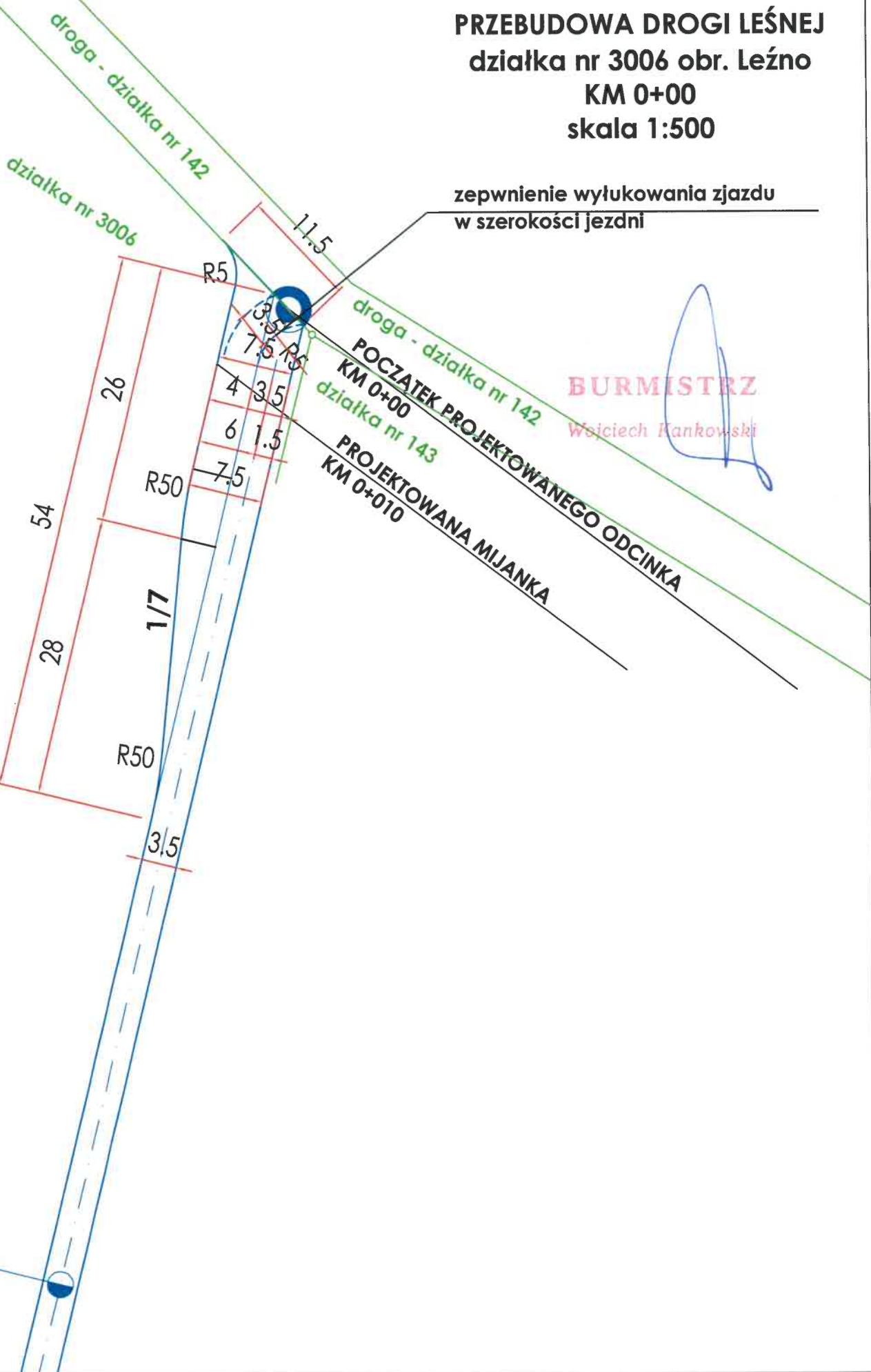
Otrzymują:

1. Państwowe Gospodarstwo Leśne Lasy Państwowe Nadleśnictwo Kolbudy, Kolbudy os. Leśników 15
2. a/a

BU RMISTRZ
Woj. pomorski

PRZEBUDOWA DROGI LEŚNEJ
działka nr 3006 obr. Leźno
KM 0+00
skala 1:500

zepwnienie wyłukowania zjazdu
w szerokości jezdni



BURMISTRZ
Wojciech Kankowski



Gdańsk, dnia 14 czerwca 2019 r.

**Dyrektor
Zarządu Zlewni
w Gdańsku
Państwowego
Gospodarstwa Wodnego
Wody Polskie**

GD.ZUZ.3.421.1012.2018.KT

DECYZJA

Działając na podstawie:

- art. 104, 107 ustawy z dnia 14 czerwca 1960 r. Kodeks postępowania administracyjnego (t.j. Dz. U. z 2018 r. poz. 2096 z późn. zm.; dalej – K.p.a.);
- art. 389 pkt 6 w zw. z art. 16 pkt 65 lit. a, art. 397 ust. 3 pkt 2, art. 400 ust. 8, art. 403 ustawy z dnia 20 lipca 2017 r. Prawo wodne (t.j. Dz.U. z 2018 r. poz. 2268 z późn. zm.; dalej - Pr. wod.);

po rozpatrzeniu sprawy prowadzonej na wniosek PGL LP Nadleśnictwo Kolbudy (ul. Osiedle Leśników 15, 83-050 Kolbudy),

DYREKTOR ZARZĄDU ZLEWNI WÓD POLSKICH W GDAŃSKU

orzeka:

udzielić Państwowemu Gospodarstwu Leśnemu Lasy Państwowe Nadleśnictwo Kolbudy (ul. Osiedle Leśników 15, 83-050 Kolbudy) pozwolenia wodnoprawnego na wykonanie urządzeń wodnych – rowów przydrożnych obustronnych wraz z przepustami na dz. nr 3006, 3007, 3008, 3009, 3010/6 obr. 0006 Leźno, gm. Żukowo, p. kartuski, na następujących warunkach:

I. Cel i zakres korzystania z wód:

Pozwoleniem wodnoprawnym objęto wykonanie rowów obustronnych odwadniających wraz z przepustami w związku z przebudową drogi leśnej na terenie Nadleśnictwa Kolbudy, na dz. nr 3006, 3007, 3008, 3009, 3010/6, obr. 0006 Leźno.

II. Warunki wykonywania uprawnień:

Charakterystyka planowanych urządzeń wodnych:

- nachylenie skarp rowów: 1:1,25 (obustronnie);
- głębokość rowów: 0,50 m (średnia);
- rzędne wlotów i wylotów przepustów:

Km przepustu	Wlot [m n.p.m.]	Wylot [m n.p.m.]
0+380	148,27	148,11
0+969	145,57	145,41
1+155	145,60	145,44

SEKRETARIAT
Nadleśnictwo Kolbudy
w KOLBUDACH
19.06.2019 Nr 1804

▪ Pozostałe parametry:

Punkt	Opis punktu	Xp	Yp	Wymiar Ld [m] średnia	Wymiar Lg [m] średnia	Długość rowu [m]	Spadki podłużne [%]
1	Początek odcinka rowu P	6024545.25	6526650.68	0,40	1,20	533	2,0; 1,0; 2,5
2	Koniec odcinka rowu P	6024228.41	6526376.64	0,40	1,20		
3	Początek odcinka rowu P	6024222.28	6526376.86	0,40	1,20	427	2,5; 2,0; 0,6; 4,2
4	Koniec odcinka rowu P	6024130.29	6526051.23	0,40	1,20		
5	Początek odcinka rowu P	6024123.78	6526036.96	0,40	1,20	436	1,6; 2,9; 0,5; 2,8
6	Koniec odcinka rowu P	6023908.51	6525691.72	0,40	1,20		
7	Początek odcinka rowu L	6023876.19	6525694.06	0,40	1,20	406	1,6; 2,9; 0,5; 2,8
8	Koniec odcinka rowu L	6024082.78	6526026.28	0,40	1,20		
9	Początek odcinka rowu L	6024079.56	6526033.17	0,40	1,20	268	0,6; 4,2; 1,6
10	Koniec odcinka rowu L	6024054.08	6526260.91	0,40	1,20		
11	Początek odcinka rowu L	6024054.19	6526266.81	0,40	1,20	325	1,0; 2,5; 2,0;
12	Koniec odcinka rowu L	6024254.87	6526482.29	0,40	1,20		
13	Początek odcinka rowu L	6024256.05	6526488.07	0,40	1,20	236	2,0; 1,0; 2,5
14	Koniec odcinka rowu L	6024370.74	6526683.17	0,40	1,20		
A	PRZEPUST KM 0+380	6024278.40	6526519.87	fi0,60m		7,50	2,0
B	PRZEPUST KM 0+380	6024271.05	6526521.37				
C	PRZEPUST KM 0+969	6024105.03	6526032.14	fi0,60m		7,50	2,0
D	PRZEPUST KM 0+969	6024099.73	6526037.45				
E	PRZEPUST KM 1+155	6023998.66	6525882.98	fi0,60m		7,50	2,0
F	PRZEPUST KM 1+155	6023992.17	6525886.73				

III. Obowiązki niezbędne ze względu na ochronę środowiska, interesów ludności i gospodarki:

1. Rowy wraz z przepustami wykonać fachowo i estetycznie, zgodnie z techniką budowlaną i przedłożonym operatem wodnoprawnym.
2. Dotrzymanie warunków wykonania prac, zawartych w uzgodnieniach i uzyskanym pozwoleniu wodnoprawnym.
3. Ponoszenie całkowitej odpowiedzialności prawnej i materialnej za wszelkie szkody wynikające z niewłaściwego wykonania prac i użytkowania urządzeń.
4. Przywrócenie do stanu pierwotnego terenu czasowo zajętego w związku z wykonywaniem obiektów oraz uporządkowanie terenu po zakończeniu prac.
5. Utrzymywanie rowów wraz z przepustami w dobrym stanie technicznym i sanitarnym. Obiekty poddawać okresowym przeglądom, minimum 2 razy w roku (w okresie wiosennym i jesiennym).

Uzasadnienie

Wnioskiem z dnia 29.10.2018 r. (data wpływu: 30.10.2018 r.) PGL LP Nadleśnictwo Kolbudy (ul. Osiedle Leśników 15, 83-050 Kolbudy) wystąpiło do Dyrektora Zarządu Zlewni Wód Polskich w Gdańsku o udzielenie pozwolenia wodnoprawnego na wykonanie rowów obustronnych wraz z przepustami na dz. nr 3006, 3007, 3008, 3009, 3010/6 obr. 0006 Leźno, gm. Żukowo. Złożony wniosek nie spełnił wymogów formalnych w związku z powyższym pismem z dnia 07.03.2018 r. wezwano Inwestora do wniesienia uzupełnień poprzez dołączenie decyzji o warunkach zabudowy oraz poświadczenia wniesienia opłaty za wydanie pozwolenia wodnoprawnego. Jednocześnie wskazano na braki w przedłożonym operacie wodnoprawnym. W piśmie z dnia 26.03.2019 r. dokonano uzupełnień. Zawiadomieniem z dnia 24.04.2019 r. poinformowano strony o wszczęciu postępowania w przedmiotowej sprawie. Informację o wszczęciu postępowania podano również do publicznej wiadomości. Żadne uwagi i wnioski stron w przedmiocie sprawy nie wpłynęły.

Analizując zebrany w sprawie materiał dowodowy tut. organ ustalił, co następuje:

Trasa obejmująca przebudowę nawierzchni drogi przebiega po śladzie istniejącej drogi gruntowej z niewielkimi korektami przebiegu. Droga będzie służyła do prowadzenia gospodarki leśnej, wywozu drewna. Projekt nie przewiduje istotnych zmian istniejącej niwelety drogi. Przebudowa drogi polega na miejscowym regulowaniu pasa drogowego, likwidacji wybojów i niecek terenowych występujących na trasie, wykonaniu składcic przyrębowych, mijanek, utwardzeniu skrzyżowań, zapewnieniu właściwego odwodnienia oraz ułożeniu nowej nawierzchni. Łączna długość projektowanej przebudowy nawierzchni drogi wynosi 1404 mb. Odwodnienie drogi powierzchniowo przewidziano na całej długości trasy 3% dla drogi i 5% dla poboczy.

Projektuje się przebudowę drogi leśnej polegającej na wykonaniu nowej nawierzchni z kruszywa łamanego stabilizowanego mechanicznie o frakcji 0-31,5mm na podbudowie kruszywa betonowego stabilizowanego mechanicznie o frakcji 0-63mm oraz podsypce piaskowej gr. 20 cm wraz z rowami obustronnymi z niezbędnymi przepustami rurowymi PEHD fi60cm. Rowy o przekroju poprzecznym, polu $P_{\text{sr}}=0,39 \text{ m}^2$, podstawie $s=0,4 \text{ m}$ i koronie $s=1,20 \text{ m}$ o kształcie trapezu są w stanie przyjąć i odprowadzić całość wody opadowej z całej powierzchni drogi przy ulewnych deszczach. Odwodnienie korony drogi zapewniają spadki poprzeczne jezdni i poboczy. Odprowadzenie wód opadowych powierzchniowo z powierzchni drogi na teren przyległy nie powodujący zalegania wód i zalewania terenów sąsiednich.

Teren planowanej inwestycji znajduje się w regionie wodnym Dolnej Wisły, w obrębie Jednolitej Części Wód Powierzchniowych o kodzie europejskim PLRW200017486849 – Strzelenka z jeziorem Tuchomskim oraz w obrębie Jednolitej Części Wód Podziemnych nr 13 o kodzie europejskim PLGW200013. Zgodnie z informacjami zawartymi w operacie wodnoprawnym, planowana inwestycja nie wpłynie negatywnie na stan/potencjał ekologiczny ww. JCW, a jej realizacja nie spowoduje ryzyka nieosiągnięcia celów środowiskowych.

W zasięgu oddziaływania zamierzenia nie znajdują się obszary ochrony przyrody utworzone/ustanowione na mocy ustawy z dnia 16 kwietnia 2004 r. o ochronie przyrody.

Niniejsze pozwolenie wodnoprawne nie stoi w sprzeczności z decyzją Burmistrza Gminy Żukowo o warunkach zabudowy znak: UN-PZ.6730.537.2018.AG z dnia 10.12.2018 r. dla inwestycji polegającej na przebudowie drogi leśnej wraz z odwodnieniem na terenie dz. nr 3006, 3007, 3008, 3009, 3010/6 obr. 0006 Leźno, gm. Żukowo.

Po przeanalizowaniu zgromadzonego materiału dowodowego ustalono, że niniejsza decyzja nie narusza zapisów art. 396 ust 1 Pr. wod. oraz że wykonanie uprawnień w niej określonych nie będzie miało negatywnego wpływu na ochronę zdrowia ludzi, środowiska, ochrony przyrody i dobór kultury wpisanych do rejestru zabytków oraz nie spowoduje ujemnych skutków na gruntach osób trzecich.

Zgodnie z art. 16 pkt 65 lit. a w zw. z art. 389 pkt 6 PR. wod. rowy (nieszczelne) są urządzeniami wodnymi, na wykonanie których wymagane jest uzyskanie pozwolenia wodnoprawnego. Jeżeli przepust ma być wykonany na rowie, to nie stanowi on samodzielnej budowli, ale jest on elementem rowu, który na odcinku przepustu ma profil zamknięty (stanowi on budowlę związaną funkcjonalnie z rowem). Stosownie do art. 397 ust. 3 pkt 2 Pr. wod. organem właściwym do wydania niniejszej decyzji jest Dyrektor Zarządu Zlewni Wód Polskich w Gdańsku.

Wobec powyższego orzeczono jak w sentencji.

Niniejszą decyzję wydano na podstawie operatu wodnoprawnego opracowanego w ramach zadania projektowanego przebudowy drogi leśnej na terenie Nadleśnictwa Kolbudy, na działkach: nr 3006, 3007, 3008, 3009, 3010/6, obr.: 0006 Leżno, jedn.: 220508_5 Żukowo G (autor mgr inż. Daniel Gromek; październik 2018 r.)

Pouczenie

1. *Niniejsze pozwolenie wodnoprawne nie rodzi praw do nieruchomości i urządzeń wodnych koniecznych do jego realizacji oraz nie narusza prawa własności i uprawnień osób trzecich przysługujących wobec tych nieruchomości i urządzeń.– art. 393 ust. 4 Pr. wod.*
2. *W przypadku niedotrzymania warunków niniejszej decyzji pozwolenie może zostać ograniczone lub cofnięte bez odszkodowania.*
3. *Pozwolenie wodnoprawne wygasa, jeżeli:*
 - *upłynął okres, na który było wydane;*
 - *zakład zrzekł się uprawnień ustalonych w tym pozwoleniu;*
 - *zakład nie rozpoczął wykonywania urządzeń wodnych w terminie 3 lat od dnia, w którym pozwolenie wodnoprawne na wykonanie tych urządzeń stało się ostateczne; /.../- art. 414 Pr. wod.*
4. *Zgodnie z art. 400 ust. 6 Pr. wod., obowiązek ustalenia czasu obowiązywania nie dotyczy pozwoleń wodnoprawnych na wykonanie urządzeń wodnych.*
5. *Od niniejszej decyzji służy stronie prawo wniesienia odwołania do Dyrektora Regionalnego Zarządu Gospodarki Wodnej Wód Polskich w Gdańsku za pośrednictwem tutejszego organu, w terminie 14 dni od daty otrzymania niniejszej decyzji.*
6. *W trakcie biegu terminu do wniesienia odwołania strona może zrzec się prawa do wniesienia odwołania wobec organu administracji publicznej, który wydał decyzję. Z dniem doręczenia organowi administracji publicznej oświadczenia o zrzeczeniu się prawa do wniesienia odwołania przez ostatnią ze stron postępowania, decyzja staje się ostateczna i prawomocna.*
7. *W przypadku złożenia przez stronę oświadczenia o zrzeczeniu się prawa do odwołania od decyzji nie przysługuje prawo do odwołania się ani skargi do sądu administracyjnego.*
8. *Decyzja podlega wykonaniu przed upływem terminu do wniesienia odwołania, jeżeli jest zgodna z żądaniem wszystkich stron lub jeżeli wszystkie strony zrzekły się prawa do wniesienia odwołania.*

Dnia 25.03.2019 r. zgodnie z zapisami art. 388 ust. 1 i 3 ustawy Prawo wodne (t.j. Dz.U. z 2018 r. poz. 2268 z późn. zm.) uiszczono opłatę w wysokości 868,00 zł za udzielenie pozwolenia wodnoprawnego, na konto Państwowego Gospodarstwa Wodnego Wody Polskie, nr rachunku 18 1130 1017 0020 1510 6720 0020.



DYREKTOR


Mariusz Nierebiński

Otrzymują:

1. PGL LP Nadleśnictwo Kolbudy, ul. Osiedle Leśników 15, 83-050 Kolbudy
2. a/a – ZUZ

Do wiadomości:

1. a/a – ZUO
2. a/a – ZZI