



Pracownia Projektowa

„CENTROBUD”

Jacek Golba

39-218 Straszecin 404

tel. 604-914-253

e-mail: jacek.golba@centrobud.eu

**PROJEKT ARCHITEKTONICZNO-BUDOWLANY**

INWESTOR:

Parafia Rzymskokatolicka p.w. Matki Bożej Nieustającej Pomocy

Ul. Spółdzielcza 32 A, 39-215 Czarna

Remont kościoła p.w. Matki Bożej Nieustającej Pomocy w Czarnej.

ADRES I KATEGORIA  
OBIEKTU  
BUDOWLANEGO:

**CZARNA, GM. CZARNA DZ NR. 1197,  
KATEGORIA OBIEKTU BUDOWLANEGO: X**

POZOSTAŁE DANE  
ADRESOWE:

**WOJEWÓDZTWO: PODKARPACKIE  
POWIAT: DĘBICKI  
OBRĘB EW.: 0003 CZARNA  
JEDNOSTKA EW.: 180303\_2 Dębica  
IDENTYFIKATOR DZIAŁKA: 180303\_2.0003.1197,**

DATA:

**04.06.2024**

**EGZ.NR3**

**WYKAZ AUTORÓW PROJEKTU:**

**PROJEKTOWAŁ:**

Projektant  
sporządzający:

mgr inż. Jacek Golba  
Uprawnienia do projektowania i  
kierowania robotami budowlanymi w  
specjalności konstr.-bud. bez  
ograniczeń  
PDK/0138/PWOK/18

**mgr inż. Jacek Golba**  
Uprawnienia do projektowania i kierowania  
robotami bud. w specjalności konstr.-bud  
bez ograniczeń PDK/0138/PWOK/18  
tel. 604-914-253

04.06.2024r

## OŚWIADCZENIE

Na podstawie art. 20 ust. 4 ustawy Prawo budowlane.

**oświadczam**

że projekt budowlany zadania inwestycyjnego pn.

*„Remont kościoła p.w. Matki Bożej Nieustającej Pomocy w Czarnej.”*

zlokalizowanego w miejscowości Czarna, na działce nr 1197, obręb 0003, sporządzony został zgodnie z ustaleniami określonymi w decyzjach administracyjnych dotyczących zamierzenia budowlanego, obowiązującymi przepisami oraz zasadami wiedzy technicznej:

| Opracował:           |  |
|----------------------|--|
|                      |  |
| mgr inż. Jacek Golba | <b>mgr inż. Jacek Golba</b><br>Upewnienienia do projektowania i kierowania<br>robotami bud. w specjalności konstr.-bud.<br>bez ograniczeń PDK/0138/PWOK/18<br>tel. 604-914-253 |

**ZAŁĄCZNIK POD**  
**REMONT KOŚCIOŁA P.W. MATKI BOŻEJ NIEUSTAJĄCEJ**  
**POMOCY W CZARNEJ.**

**LOKALIZACJA: CZARNA, Gmina Czarna.**

**DZIAŁKA: nr 1197, obręb 0003.**

**Spis treści:**

|  |    |
|--|----|
| 1. Podstawa opracowania.....                                 | 4  |
| 2. Przedmiot inwestycji. ....                                | 4  |
| 3. Istniejący stan zagospodarowania terenu. ....             | 4  |
| 4. Historia Parafii i kościoła.....                          | 5  |
| 5. Projektowane zmiany zagospodarowania terenu działki. .... | 5  |
| 6. Opis rozwiązań projektowych.....                          | 6  |
| 7. Sieci uzbrojenia terenu.....                              | 8  |
| 8. Zagrożenia dla środowiska. ....                           | 8  |
| 9. Dokumentacja fotograficzna. ....                          | 8  |
| 10. Inne informacje.....                                     | 10 |



### **1. Podstawa opracowania.**

- Zlecenie Inwestora,
- Program uzgodniony z Inwestorem,
- Wizja w terenie (pomiar geodezyjny),
- Akt własności i mapa sytuacyjno-wysokościowa,
- Normy i normatywy budowlane,

### **2. Przedmiot inwestycji.**

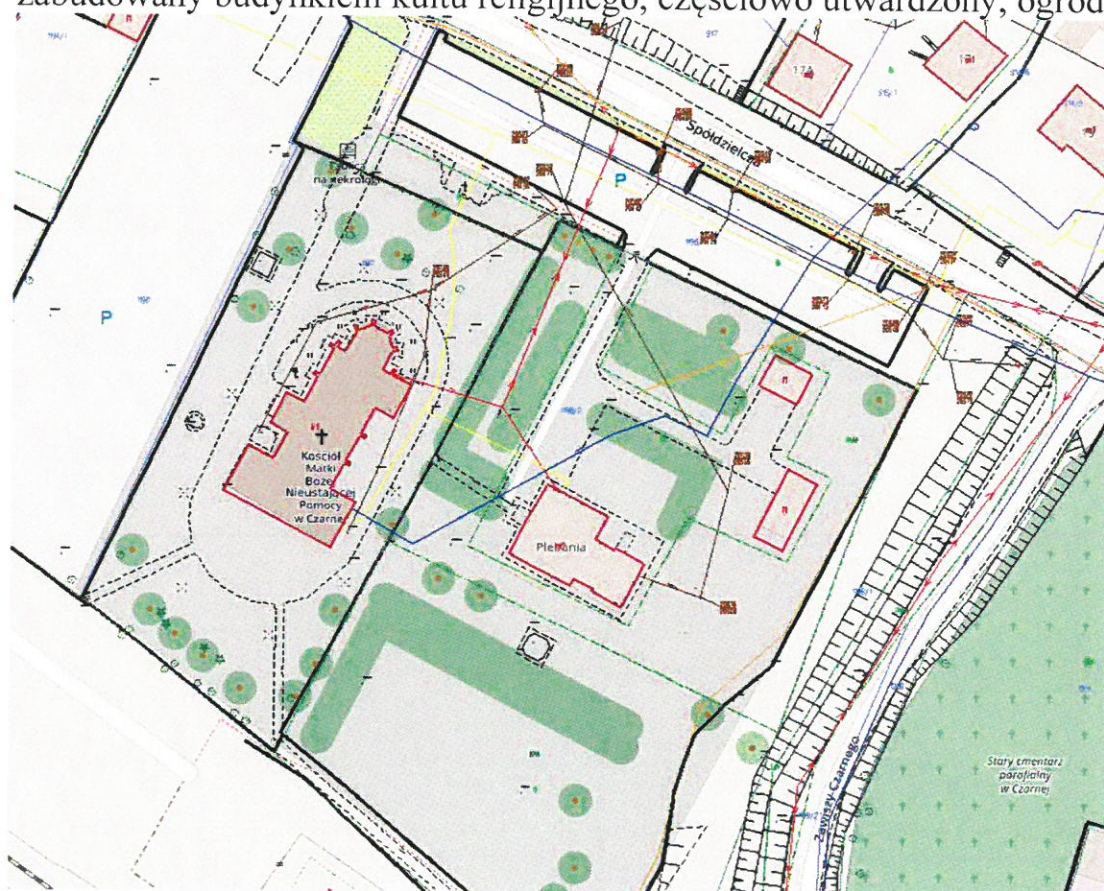
Przedmiotem inwestycji jest dokumentacja projektowa remontu kościoła p.w. Matki Bożej Nieustającej Pomocy w Czarnej.

Inwestycja jest zlokalizowana w miejscowości Czarna, na działce wg ewidencji gruntów 1197, obręb 0003 - Czarna.

Inwestorem zadania jest Parafia Rzymskokatolicka p.w. Matki Bożej Nieustającej Pomocy, Ul. Spółdzielcza 32A, 39-215 Czarna.

### **3. Istniejący stan zagospodarowania terenu.**

Teren działek objętych niniejszym opracowaniem jest z lekkim spadkiem w kierunku północnym, uzbrojony (energetyka, gaz, woda, kanalizacja), zabudowany budynkiem kultu religijnego, częściowo utwardzony, ogrodzony.



#### **4. Historia Parafii i kościoła.**

Wieś Czarna położona jest na Płaskowyżu Tarnowskim. Wzdłuż potoku niemal równolegle do linii kolejowej Kraków – Przemyśl. Nazwę swą zawdzięcza rzece przepływającej przez wieś, noszącą nazwę „Czarny Potok” i od licznych drwali trudniących się wypalaniem węgla drzewnego, którzy zostawiali po sobie czarne spaleniska.

Tereny Czarnej to skraj Puszczy Sandomierskiej. Osada Czarna powstała we wczesnym średniowieczu na „surowym korzeniu”, a więc po wykarczowanym lesie. Głównym zajęciem mieszkańców było rolnictwo. Przełomowym momentem dla wsi było wybudowanie w połowie XIX wieku linii kolejowej łączącej Lwów z Krakowem. Przez długie lata nie było tu ani szkoły, ani kościoła, a obowiązki duszpasterskie sprawowali kapłani z parafii Zasów. W 1901 roku w miejscu starego młyna rozpoczęto budowę własnego Kościoła staraniem Ks. Jana Słowika.

W 1904 roku Biskup Wałęga utworzył niezależną od parafii Zasów ekspozyturę, a 10 maja 1925 roku erygował parafię. Patronem parafii został św. Józef. Konsekracji Kościoła p.w. Matki Bożej Nieustającej Pomocy dokonał Bp Wałęga – 21 września 1925 roku. Kościół był kilkakrotnie odnawiany (1958, 1969) oraz rozbudowywany w latach 1975 – 1979, do dziś zachował styl neogotycki, murowany z cegły, częściowo otynkowany, jednonawowy. W Kościele znajdują się trzy ołtarze neogotyckie oraz Chrzcielnica w ambona wykonane w latach 1910 – 1917 przez W. Galusa. Na zewnątrz prezbiterium zawieszony jest krucyfiks barokowo-ludowy z XVII – XIX wieku.

W latach 1981 – 1982 wybudowano Kaplicę w Jażwinach, którą poświęcił Ks. Bp Władysław Bobowski. W latach 1990 – 1991 została wybudowana Kaplica Cmentarna poświęcona w 1993 roku przez Ks. Bp Jana Styrnę.


#### **5. Projektowane zmiany zagospodarowania terenu działki.**

Projektowana inwestycja nie obejmuje zmiany zagospodarowania terenu działki.





## **6. Opis rozwiązań projektowych.**

- Demontaż istniejącego pokrycia dachu z blachy płaskiej łączonej na felc wraz z obróbkami blacharskimi, rynnami i rurami spustowymi,
- Wykonanie nowego pokrycia z blachy na rąbek zatraskowy wykonanej z arkuszy zbliżonych wymiarowo do arkuszy blachy na felc (1,3m-1,5m) wraz z obróbkami blacharskimi. Kolorystyka pokrycia RAL 8017.



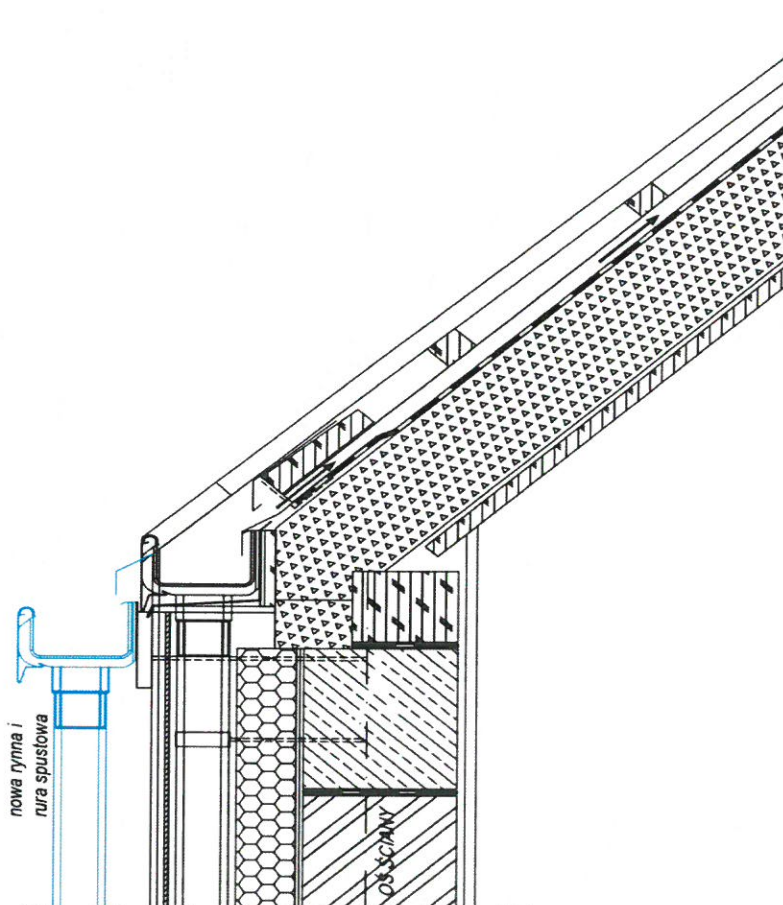
**RAL 8017**





Zdjęcia poglądowe.

– Montaż nowych rynien i rur spustowych z blachy ocynkowanej, średnicy 15cm, zbliżonych kolorystycznie (RAL 8017) do nowego pokrycia dachu. Należy wyprowadzić nowe rynny po za gzyms w celu uniknięcia dalszego podmakania ścian budynku.



PODKARPACKI WOJEWÓDZKI  
KONSERWATOR ZABYTKÓW

Wojewódzki Urząd Ochrony Zabytków  
z siedzibą w Przemyśle  
Delegatura w Rzeszowie  
35-064 Rzeszów, ul. Mickiewicza 7  
tel./fax 17 853-94-61, 17 853-94-62  
NIP: 795-20-71-175

Załącznik nr ..... 1 .....  
do pisma / postanowienia / decyzji  
L.dz. Rz-IRN.5142.201.2014.AN  
z dnia 08.07.2014

Z upoważnienia  
Podkarpackiego Wojewódzkiego Konserwatora Zabytków  
w Przemyśle  
MARTA NIKIEL  
Główny Specjalista  
Delegatura Wojewódzkiego  
Urzędu Ochrony Zabytków w Rzeszowie



## **7. Sieci uzbrojenia terenu.**

W obrębie projektowanego zadania występuje podziemne uzbrojenie terenu. Wody opadowe z terenów utwardzonych odprowadzane są powierzchniowo na teren działki.

## **8. Zagrożenia dla środowiska.**

Projektowana inwestycja nie jest zaliczana do inwestycji mogących pogorszyć stan środowiska. Inwestycja nie spowoduje wytwarzania dodatkowych odpadów ani ścieków, brak dodatkowej emisji do atmosfery zanieczyszczeń oraz hałasu. Na terenie objętym opracowaniem nie występują gatunki chronione objęte przepisami dotyczącymi ochrony gatunkowej tj. Rozporządzeniem Ministra Środowiska z dnia 12.10.2011 w sprawie ochrony gatunkowej zwierząt ( Dz. U. z 2011r. nr 237 poz. 1419), z dnia 05.01.2012 w sprawie ochrony gatunkowej roślin (Dz. U. z 2012r. nr 81), z dnia 09.07.2004 w sprawie gatunków dziko występujących grzybów objętych ochroną ( Dz. U. z 2004r. nr 168 poz. 1765).

## **9. Dokumentacja fotograficzna.**







**10. Inne informacje.**

- działka znajduje się poza terenem eksploatacji górniczych,

OPRACOWAŁ:

mgr inż. Jacek Golba  
Uprawnienia do projektowania i kierowania  
robotami bud. w specjalności konstr.-bud.  
bez ograniczeń PDK/0138/PWOK/18  
tel. 604-914-253