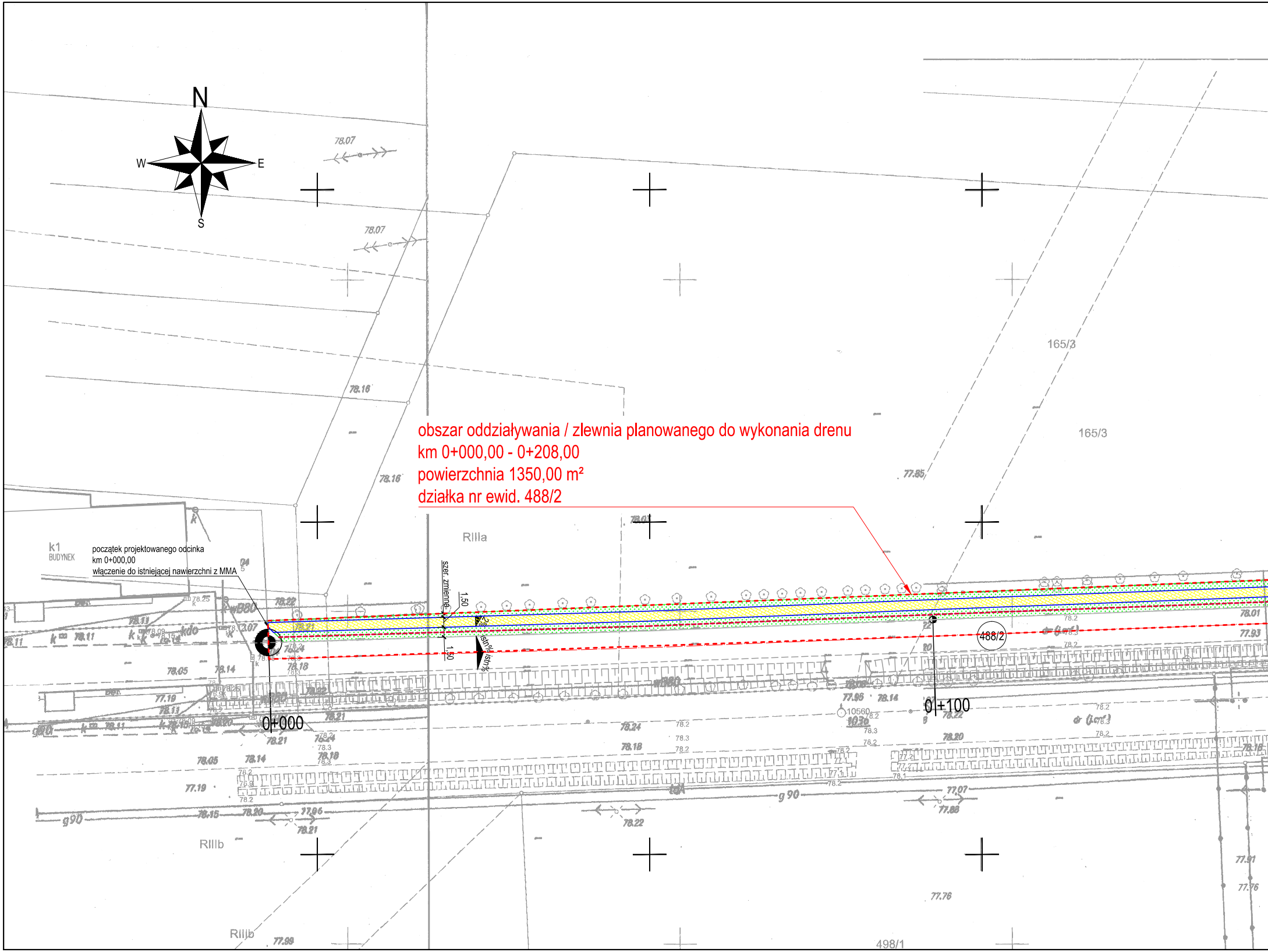
obszar oddziaływania / zlewnia planowanego do wykonania drenu
km 0+000,00 - 0+208,00
powierzchnia 1350,00 m²
działka nr ewid. 488/2

początek projektowanego odcinka
km 0+000,00
włączenie do istniejącej nawierzchni z MMA

N
W
E
S
78.07
78.07
78.16
78.16
77.85
165/3
165/3
RIIIa
RIIIb
RIIIb
k1
BUDYNEK
szer. zmienna
1,50
1,50
istn%
istn%
0+000
0+100
488/2
498/1
g90
g 90
78.21
78.24
78.18
78.05
78.14
77.19
78.22
78.20
77.96
77.97
77.88
77.76
77.99
78.01
77.93
77.91
77.76

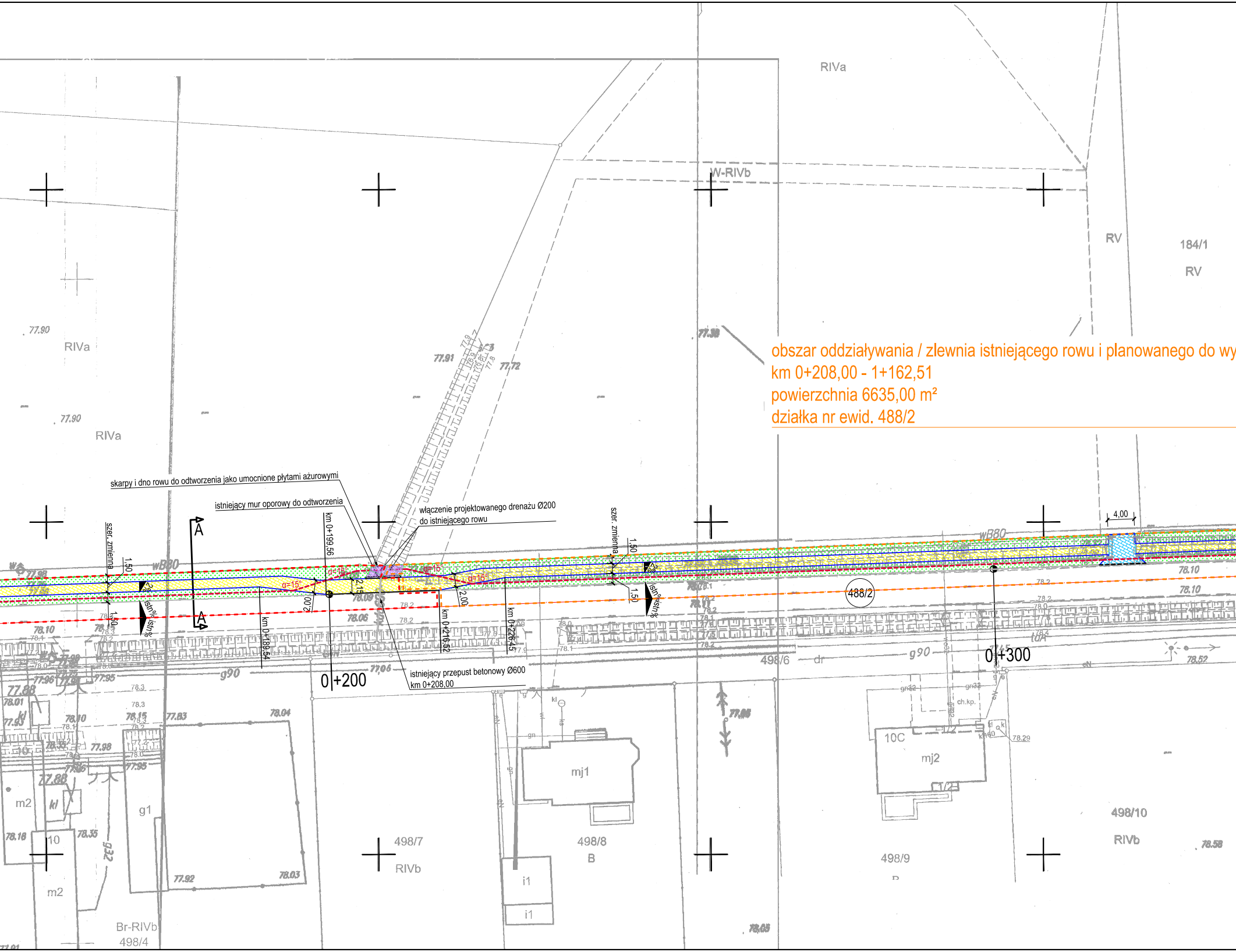

obszar oddziaływania / zlewnia istniejącego rowu i planowanego do wy
km 0+208,00 - 1+162,51
powierzchnia 6635,00 m²
działka nr ewid. 488/2

skarpy i dno rowu do odtworzenia jako umocnione płytami ażurowymi

istniejący mur oporowy do odtworzenia

włączenie projektowanego drenażu Ø200 do istniejącego rowu

istniejący przepust betonowy Ø600 km 0+208,00

RIVa
W-RIVb
RV
184/1
RV
RIVa
RIVa
77.90
77.90
77.91
77.72
77.38
szer. zmienna
1,50
1,50
wB80
2%
istn%
istn%
A
A
α=15°
α=15°
α=15°
α=15°
2,00
2,15
2,00
km 0+199,56
km 0+189,54
km 0+216,52
km 0+226,45
78.09
78.06
78.2
77.06
g90
0+200
szer. zmienna
1,50
1,50
istn%
488/2
78.10
78.10
4,00
wB80
0+300
498/6
dr
g90
78.52
ch.kp.
10C
mj2
mj1
78.29
498/7
RIVb
498/8
B
498/9
498/10
RIVb
78.58
i1
i1
g1
m2
m2
Br-RIVb
498/4
77.88
77.88
78.01
78.18
78.35
77.98
77.95
78.15
77.83
78.04
77.92
78.03
78.10
77.96
77.95
78.08
g32
kl
10
10

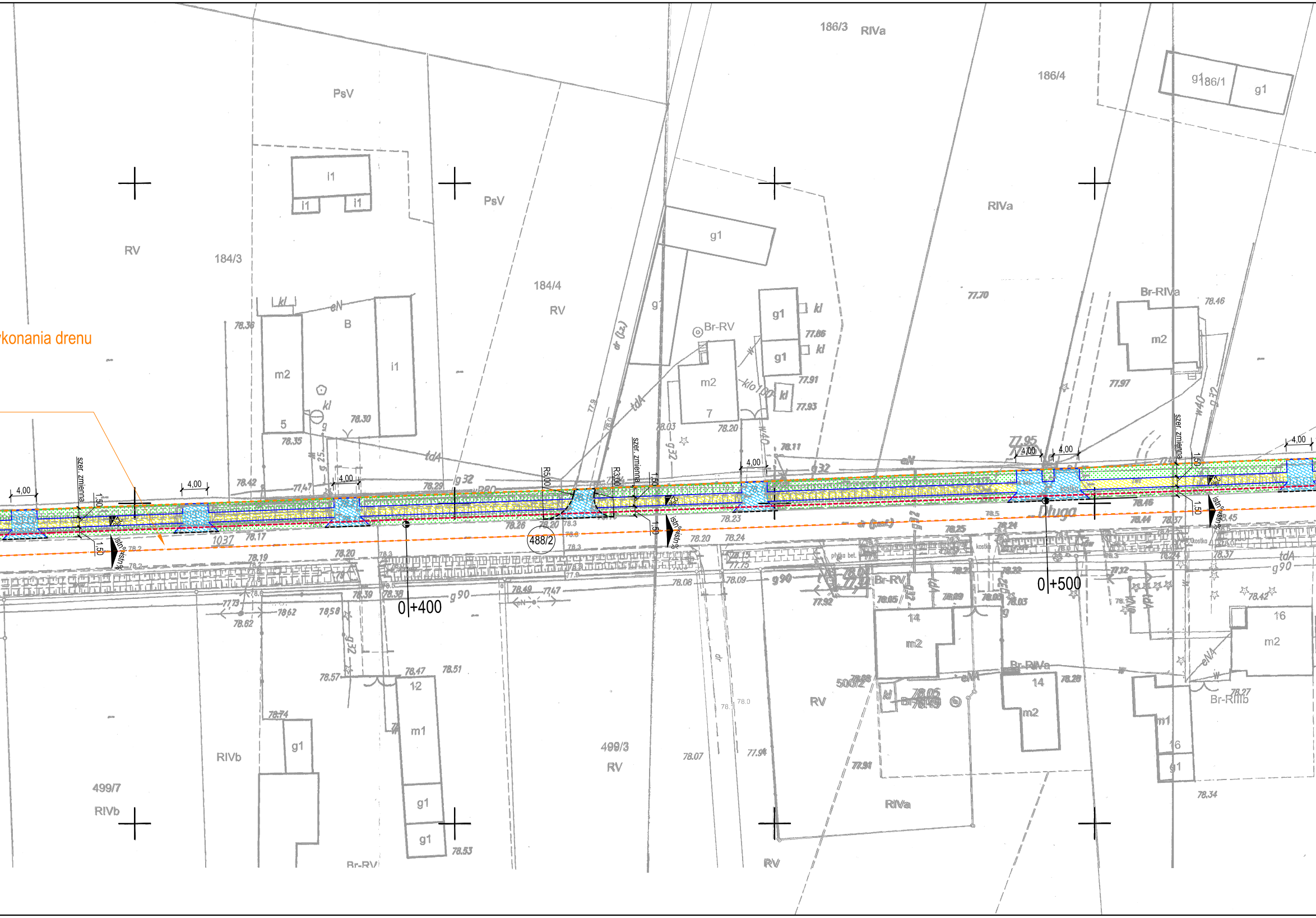
konania drenu
186/3 RIVa
186/4
186/1
g1
PsV
RV
184/3
184/4
RIVa
Br-RIVa
Br-RV
i1
m2
B
5
7
kl
eN
tdA
g 32
g 90
dr (r.z.)
klo100
w40
szer. zmienna
4,00
1,50
istn.%
R5,00
R3,00
488/2
0+400
0+500
Długa
1037
plytka bet.
kostka
żwir
14
12
16
m1
m2
Br-RV
Br-RIIIb
500/2
499/3
499/7
RIVb
RV
RIVa
eNA
78.36
78.30
78.35
78.42
77.47
78.29
78.26
78.20
78.17
78.19
78.20
78.39
78.38
78.49
77.47
78.62
77.73
78.58
78.57
78.47
78.51
78.74
78.53
78.03
78.20
78.23
78.24
78.08
78.09
77.92
78.11
77.70
77.66
77.91
77.93
77.95
77.97
78.46
78.44
78.37
78.45
78.42
78.27
78.34
78.28
78.05
78.07
77.94
77.91

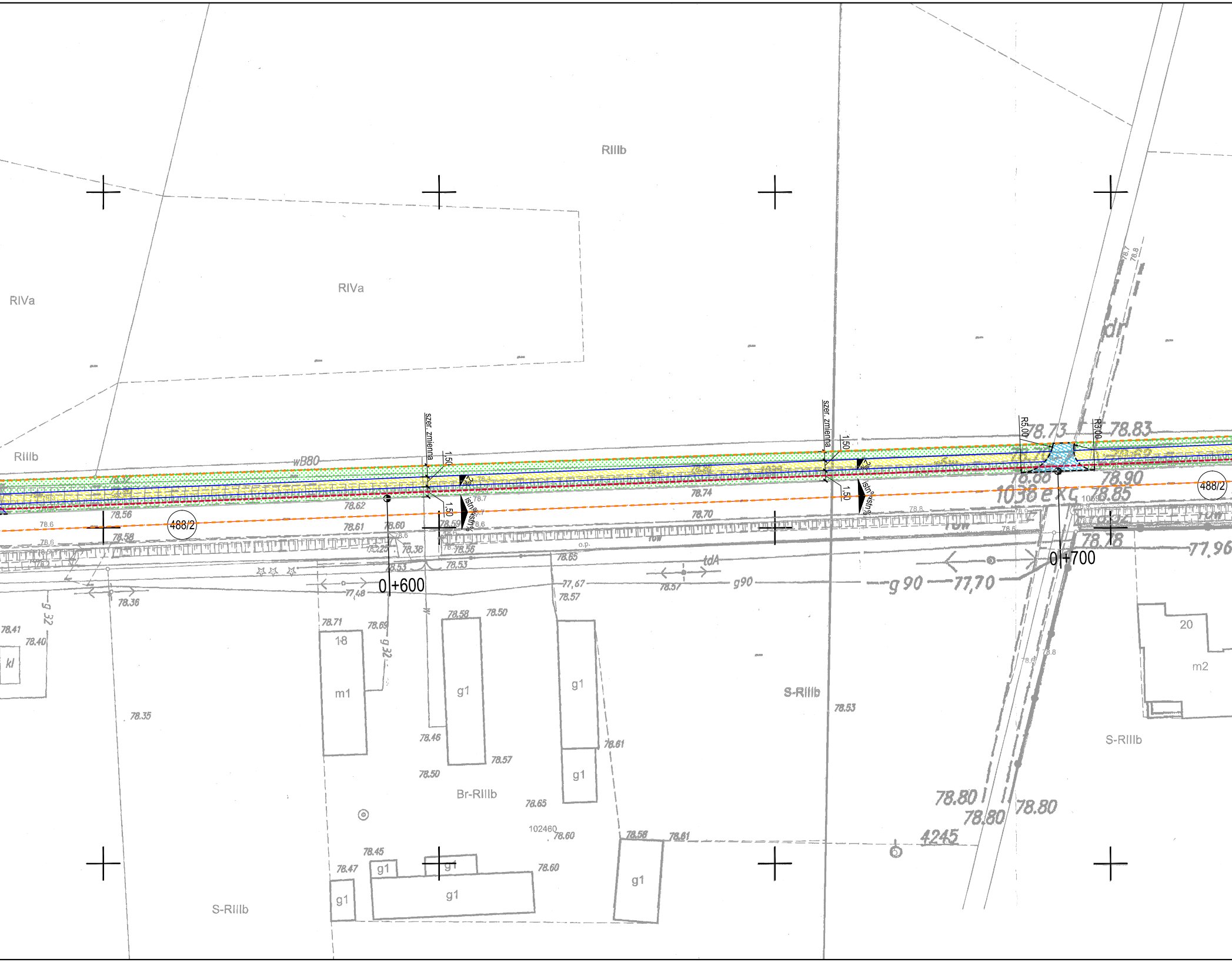
RIIIb
RIVa
RIVa
RIIIb
wB80
szer. zmienna
szer. zmienna
1,50
1,50
1,50
1,50
2%
2%
istn. spadek %
istn. spadek %
R5,00
R3,00
78.73
78.83
78.90
78.85
78.88
1038 exc
78.78
77.96
488/2
488/2
78.56
78.58
78.62
78.61
78.60
78.59
78.38
78.56
78.53
78.65
78.74
78.70
0+600
0+700
tdA
g90
g 90
77,70
77,48
77,67
78.57
78.36
78.41
78.40
g 32
g 32
kl
18
m1
78.71
78.69
78.58
78.50
g1
g1
g1
78.46
78.57
78.50
78.61
Br-RIIIb
78.65
102460
78.60
78.45
78.47
g1
g1
g1
g1
78.60
78.58
78.61
g1
78.35
S-RIIIb
S-RIIIb
78.53
20
m2
S-RIIIb
78.80
78.80
78.80
4245
dr

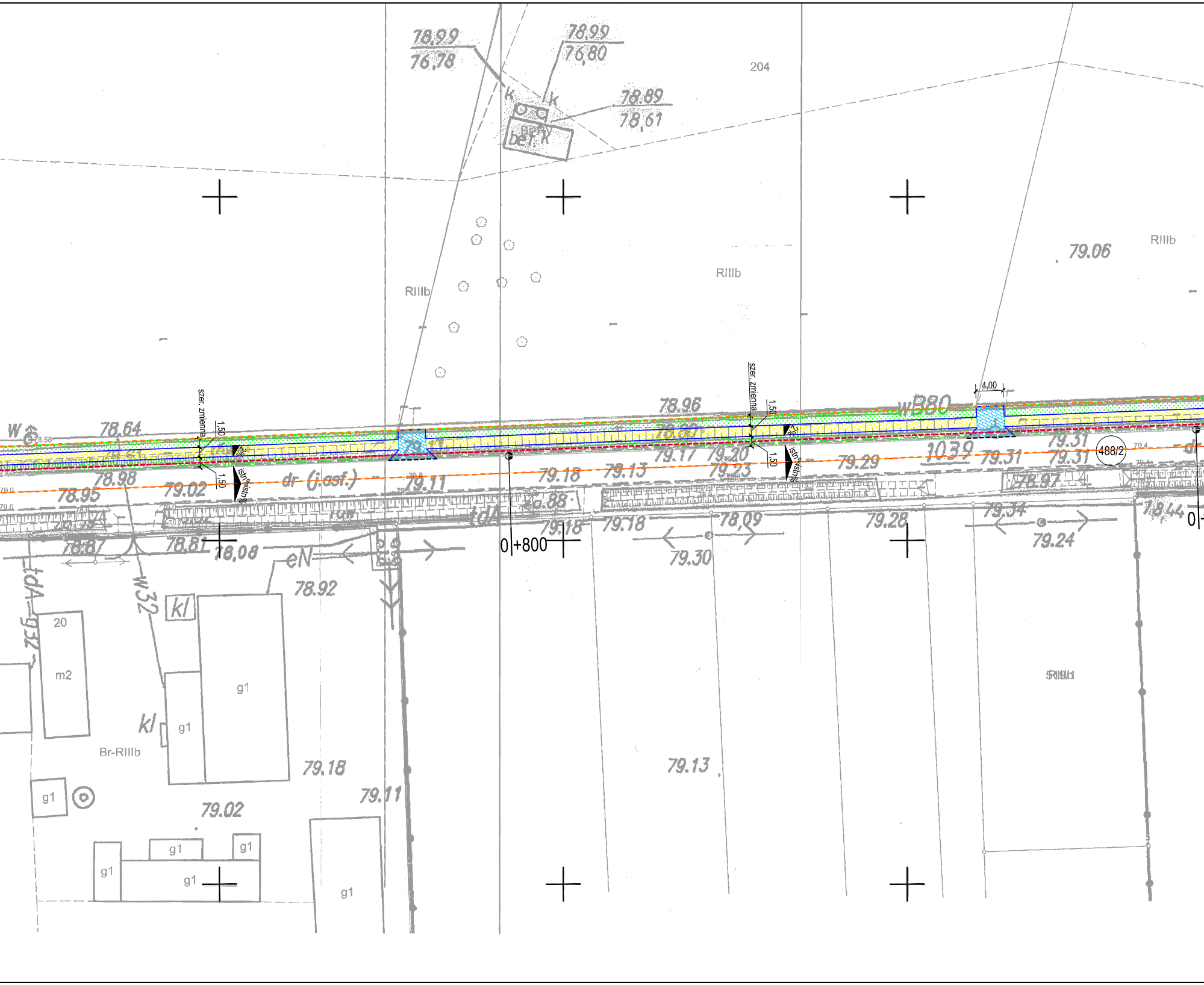
78.99
76.78
78.99
76.80
78.89
78.61
k
k
bet.k
204
RIIIb
RIIIb
RIIIb
79.06
szer. zmienna
szer. zmienna
1,50
1,50
1,50
1,50
4,00
2%
istn.%
wB80
78.96
W
78.64
78.98
79.02
78.95
dr (j.asf.)
79.11
79.18
79.13
79.17
79.20
79.23
79.29
1039
79.31
79.31
488/2
78.97
78.88
tdA
0+800
79.18
79.18
78.09
79.30
79.28
79.34
79.24
78.44
78.81
78.08
78.87
eN
78.92
w32
tdA
kl
kl
20
m2
g1
g1
g1
g1
g1
g1
g1
g1
Br-RIIIb
79.18
79.11
79.02
79.13

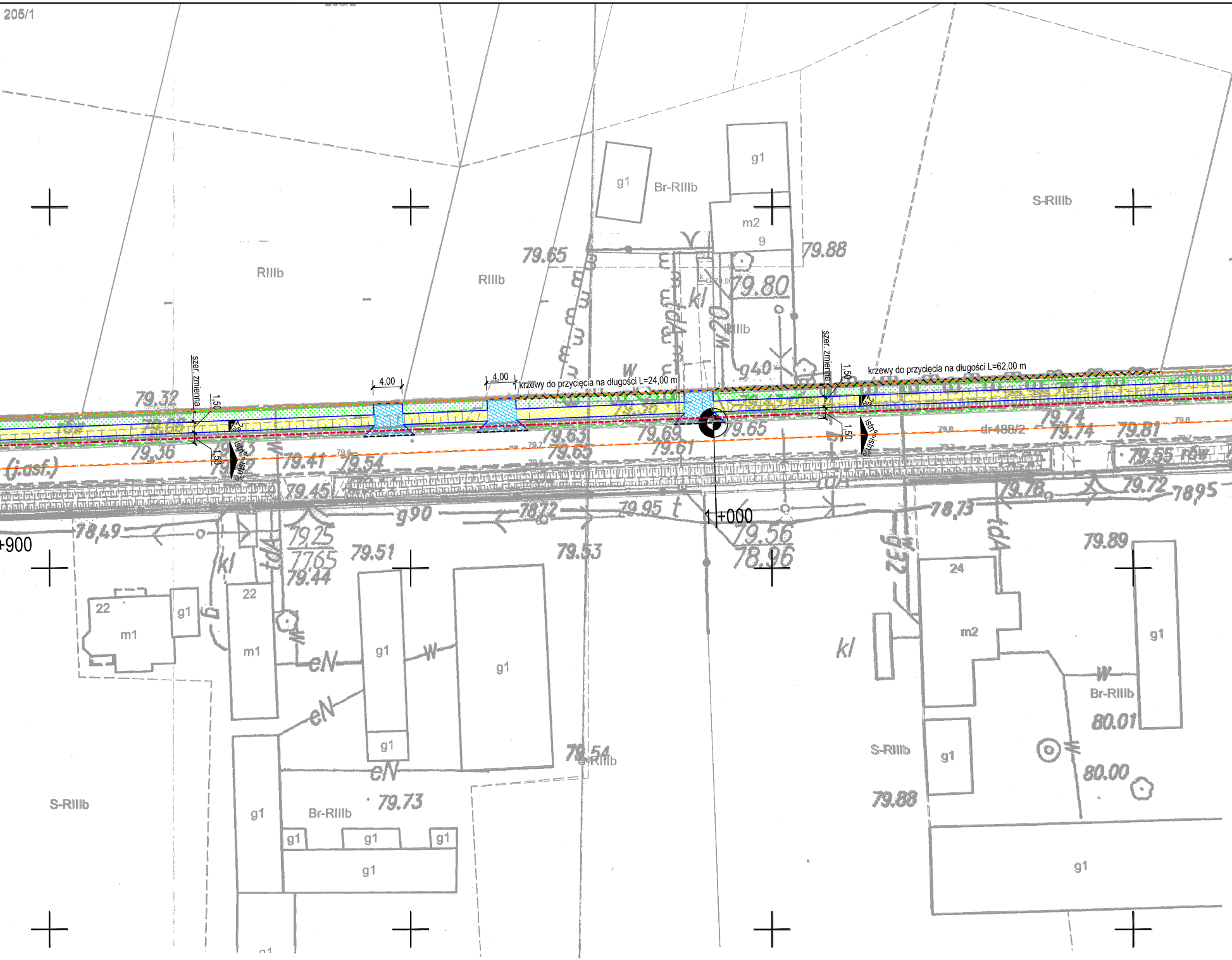
205/1
RIIIb
RIIIb
Br-RIIIb
S-RIIIb
g1
m2
9
79.65
79.88
79.80
kl
g40
szer. zmienna
1,50
4,00
4,00
krzewy do przycięcia na długości L=24,00 m
krzewy do przycięcia na długości L=62,00 m
2%
istn%
79.32
79.36
79.41
79.54
79.45
79.63
79.65
79.69
79.61
79.65
79.74
79.74
79.81
dr 488/2
79.55 rów
79.78
79.72
78.95
78.73
(j.asf.)
78.49
g90
78.72
79.95
1+000
+900
79.25
77.65
79.44
79.51
79.53
79.56
78.96
79.89
22
22
24
m1
m1
m2
eN
eN
eN
W
W
tdA
79.54
S-RIIIb
79.73
Br-RIIIb
S-RIIIb
S-RIIIb
80.01
80.00
79.88
Br-RIIIb

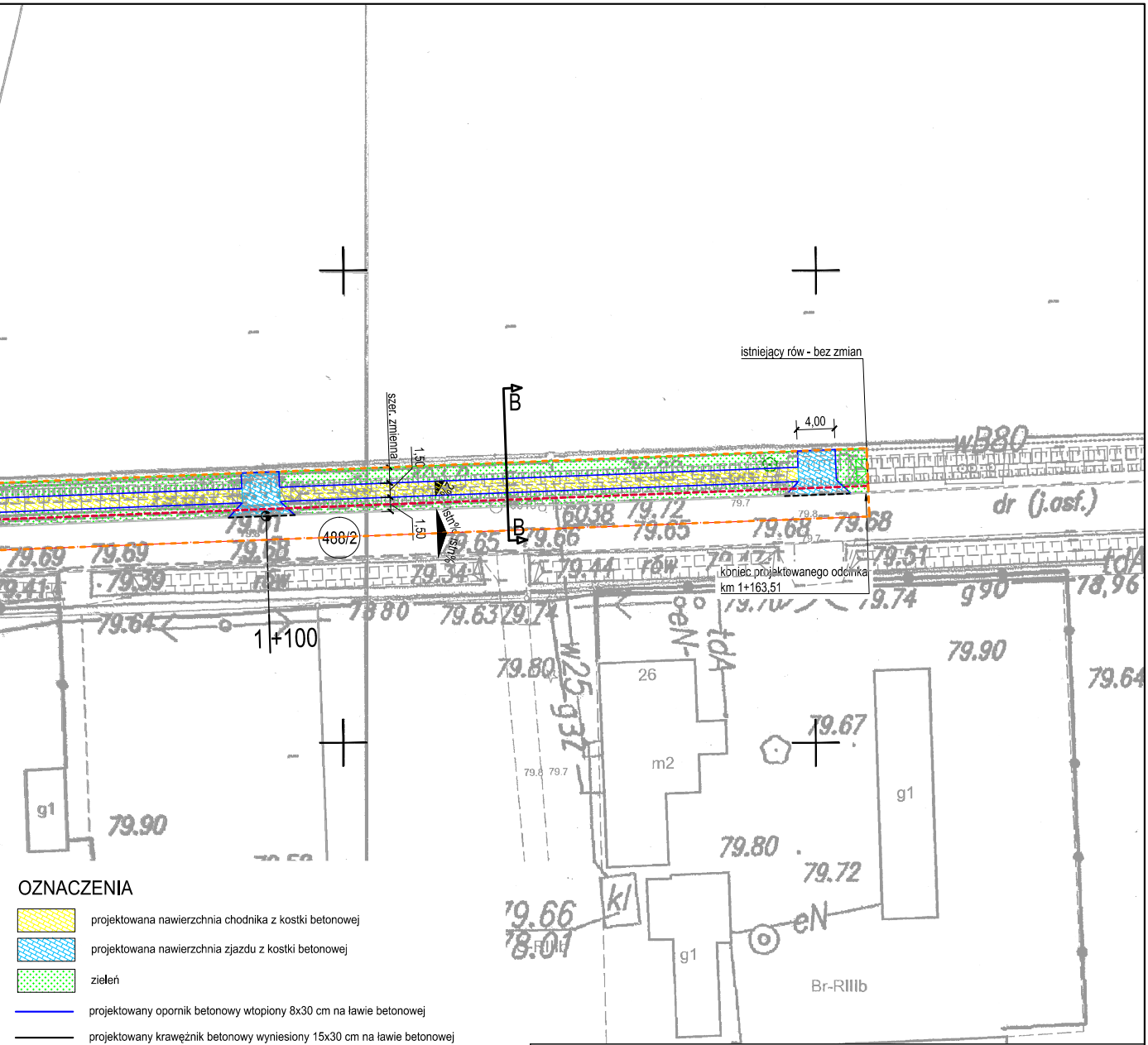
istniejący rów - bez zmian
4,00
szer. zmienna
1,50
1,50
2%
istn%
istn%
B
B
488/2
1+100
koniec projektowanego odcinka
km 1+163,51
wB80
dr (j.osf.)
rów
tdA
eN
26
m2
g1
g1
g1
kl
Br-RIIIb
W25-937
79.69
79.69
79.41
79.39
79.64
79.68
79.34
79.80
79.63
79.65
79.66
79.72
79.65
79.68
79.68
79.51
79.74
78.96
79.90
79.64
79.67
79.90
79.80
79.72
79.66
78.01

OZNACZENIA

🟨	projektowana nawierzchnia chodnika z kostki betonowej
🟦	projektowana nawierzchnia zjazdu z kostki betonowej
🟩	zieleń
—	projektowany opornik betonowy wtopiony 8x30 cm na ławie betonowej
—	projektowany krawężnik betonowy wyniesiony 15x30 cm na ławie betonowej
- - - -	projektowany krawężnik betonowy obniżony 15x30 cm na ławie betonowej
—	istniejąca krawędź nawierzchni - bez zmian
- - - -	projektowany dren
~~	zinwentaryzowane krzewy
(488/2)	numer działki objętej inwestycją
- - - -	OBWIEDNIE ZLEWNI DLA POSZCZEGÓLNYCH URZĄDZEŃ WODNYCH BĘDĄCE DODATKOWO OBSZAREM ODDZIAŁYWANIA W ZAKRESIE INWESTYCJI

Inwestor: Gmina Opalenica ul. 3 Maja 1, 64-330 Opalenica				
Projektujacy: Biuro Inżynierskie DUKT Wojciech Andrzejak ul. Poznańska 38, 62-070 Dopiewo				
Temat: Przebudowa pasa drogowego drogi gminnej nr 380025P obejmująca budowę chodnika w miejscowości Uścięcice, gm. Opalenica				
Skala: 1:500	***Rysunek:*** Plan zagospodarowania terenu			***Nr rys:*** 2
Data: 06.2021	***Studium:*** Projekt budowlany			
Funkcja:	***Imię i Nazwisko:***	***Branża:***	***Nr uprawnień:***	***Podpis:***
Główny projektant	mgr inż. Wojciech Andrzejak	Drogowa	WKP/0347/POOD/17	
Sprawdzający	mgr inż. Paweł Borowiak	Drogowa	WKP/0289/POOD/12	