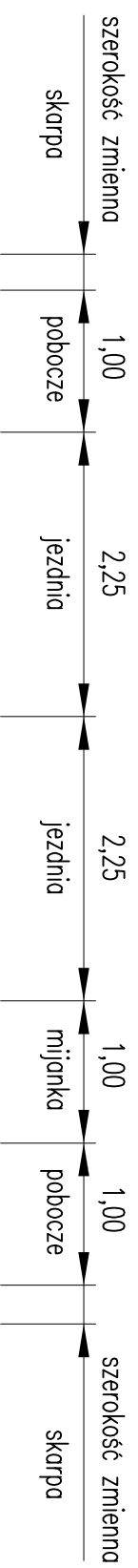


# Przekrój poprzeczny - konstrukcyjny

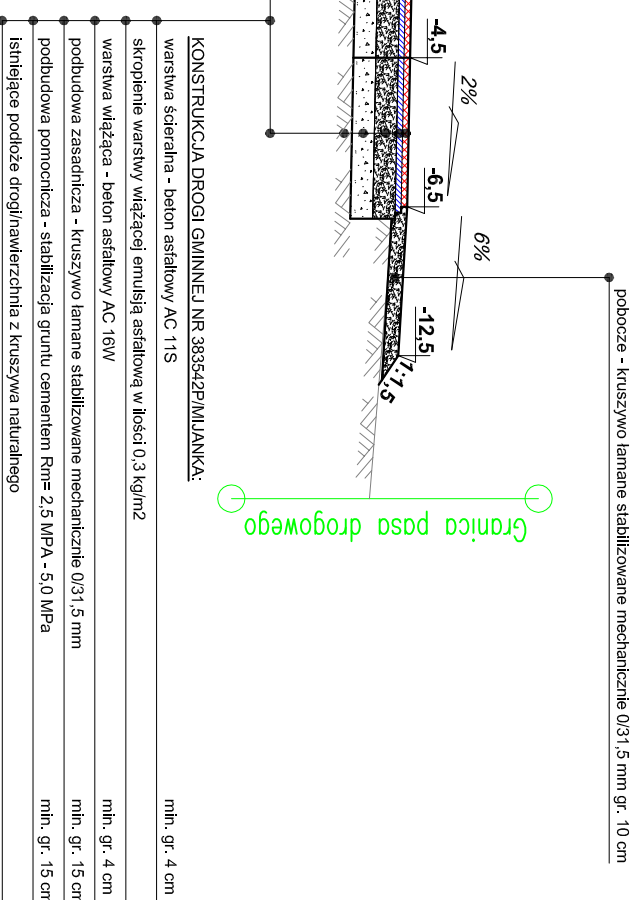
## - Droga Gminna Nr 383542P

### przekrój z mijanką strona prawa

\* Analogicznie przekrój poprzeczny mijanki strona prawa taki sam dla strony lewej



pobocze - kruszywo lamane stabilizowane mechanicznie 0/31,5 mm gr. 10 cm

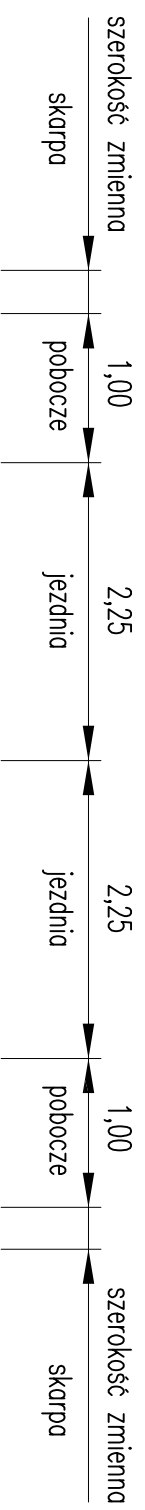


Grubość łączna mln. 38 cm

# Przekrój poprzeczny - konstrukcyjny

## - Droga Gminna Nr 383542P

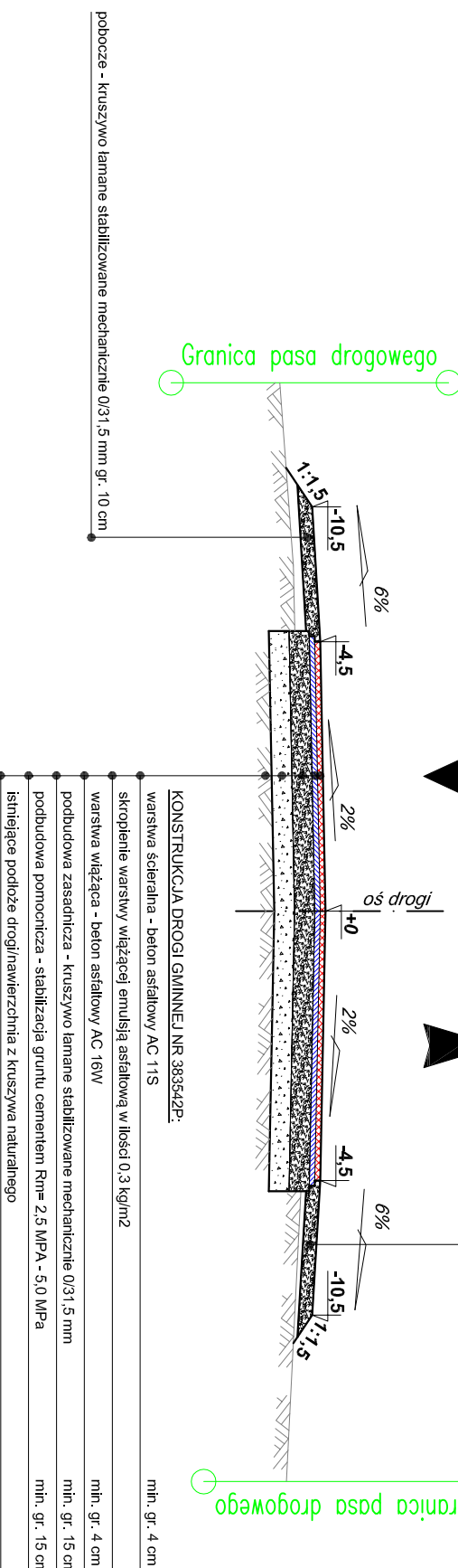
### od km 0+000,00 do km 2+624,90



Na odcinku 50 m od km 0+000,00 szerokość jezdni 5,00 m

Grubość łączna mln. 38 cm

Grubość łączna mln. 38 cm



**UWAGA:**

- Zjazdy indywidualne, publiczne szerokości 4,0 m na odcinku prostym zjazdu. Wartość rysunkowa mierzona w granicy pasa drogowego.
- Pobocza z kruszywa łamanego obustronne szerokości 1,0 m.
- Zjazdy do zabudowań zaprojektowano o nawierzchni bitumicznej, zjazdy na pola o nawierzchni z kruszywa łamanego.

Technika Projektowa:		STRETYWISZ Tomasz Rykowski	
Inwestor:		13-100 Nadrza, Dobrzyń 23	
Nazwa obiektu:		TEL. 691-022-179	
"Projekt przebudowy drogi gminnej nr 383542P		NIP : 984-007-64-12 REGON : 281494079	
w miejscowości Konin"		E-Mail : <a href="mailto:trk@skowski.com.pl">trk@skowski.com.pl</a>	
Temat opracowania:		Nazwa projektu:	
"Przebudowa drogi gminnej nr 383542P"		DROGOWA	
Nazwa projektu:		Skala:	
PRZEKROJE NORMALNE		1:100	
Imię i nazwisko:		Data:	
ZESPÓŁ PROJEKTOWY		PAŹDZIERNIK 2022	
Podpis:		Rys. nr:	
Nr uprawnień:		2	
Projektant:		WAM/0219/PWOD/21	
inż. Tomasz Rykowski			