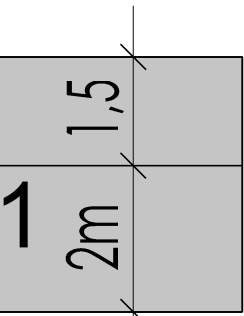


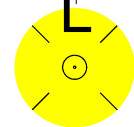


OZNACZENIA MAPY :

A - B - ... - P - R GRANICA DZIAŁEK WNIOSKOWANEGO TERENU OPRACOWANIA



2



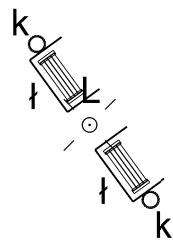
CIĄG PIESZO-ROWEROWY - 1 985m<sup>2</sup>

CIĄG PIESZY - 1,5m - 758m<sup>2</sup>

CIĄG ROWEROWY DWUKIERUNKOWY - 2m - 1227m<sup>2</sup>

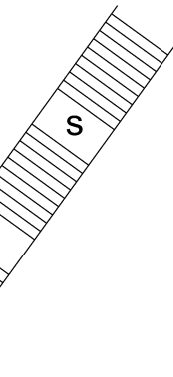
LATARNIA PARKOWA - 26szt.

3



ZESTAW WYPOCZYNKOWY - 4szt.  
2 x ŁAWKA  
2 x KOSZ  
1 x LATARNIA PARKOWA

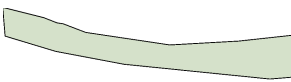
4



ZEJŚCIE Z CHODNIKA DO RZECI

5

POWIERZCHNIA UTWARDZONA  
KOSTKA BRUKOWA - 775m<sup>2</sup>



URZĄDZENIE LINII BRZEGOWEJ - 8391 m<sup>2</sup>



URZĄDZENIE ZIELENI NISKIEJ - 1798 m<sup>2</sup>



ROZBIÓRKĄ ISTNIEJĄCYCH WIAT

NAZWA INWESTYCJI:	BUDOWA CIĄGU PIESZO-ROWEROWEGO WRAZ Z MAŁĄ ARCHITEKTURĄ ( ŁAWKI, KOSZE, LATARNIE ), BETONOWYM ZEJŚCIEM, UPORZĄDKOWANIEM LINII BRZEGOWEJ, URZĄDZENIEM ZIELENI NISKIEJ ORAZ ROZBIÓRKĄ ISTNIEJĄCYCH WIAT STAŁOWYCH.		
INWESTOR:	URZĄD MIEJSKI W STRYZÓWIE ul. PRZEDCŁAWCZYKA 5, 38-100 STRYZÓW		
JEDNOSTKA PROJEKTOWA:	dk STUDIO ARCHITEKT ul. REJA 6 38-100 Strzyżów		
FAZA OPRACOWANIA	PROGRAM FUNKCJONALNO - UŻYTKOWY		
BRANŻA:	ARCHITEKTURA		
NAZWA RYSUNKU:	ZAŁĄCZNIK NR 1 - PZT		
NUMER RYSUNKU	01	SKALA:	1 : 1000
ZESPÓŁ PROJEKTOWY:	NR UPRAWNIEN SPECJALNOŚĆ		PODPIS
PROJEKTANT:	mgr inż. arch. Dawid KUDŁA 4/PKOKK/2021		
MIEJSC. / DATA:	RZESZÓW, LIPIEC 2024		