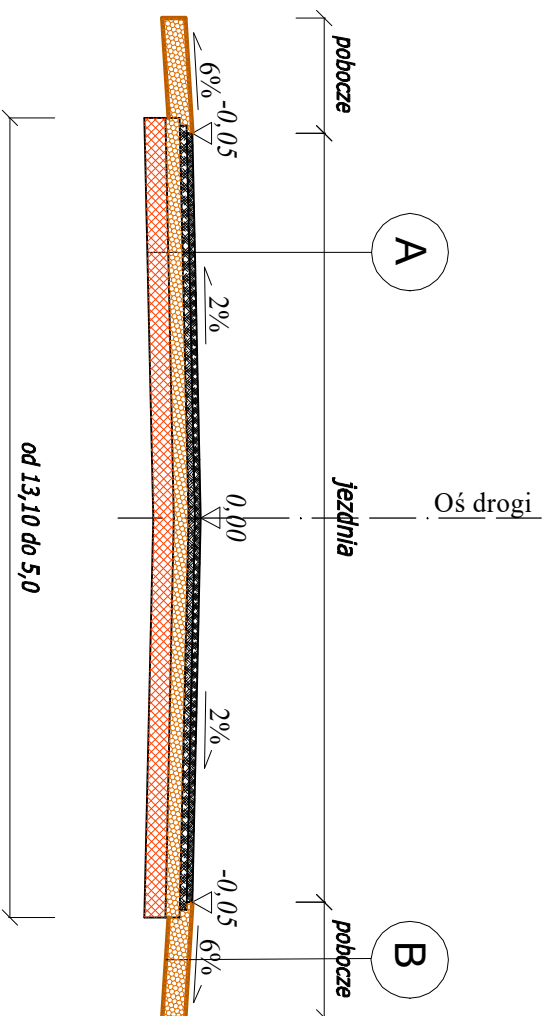


# PRZEKRÓJ A-A OD KM 0+000,0 DO 0+010,0

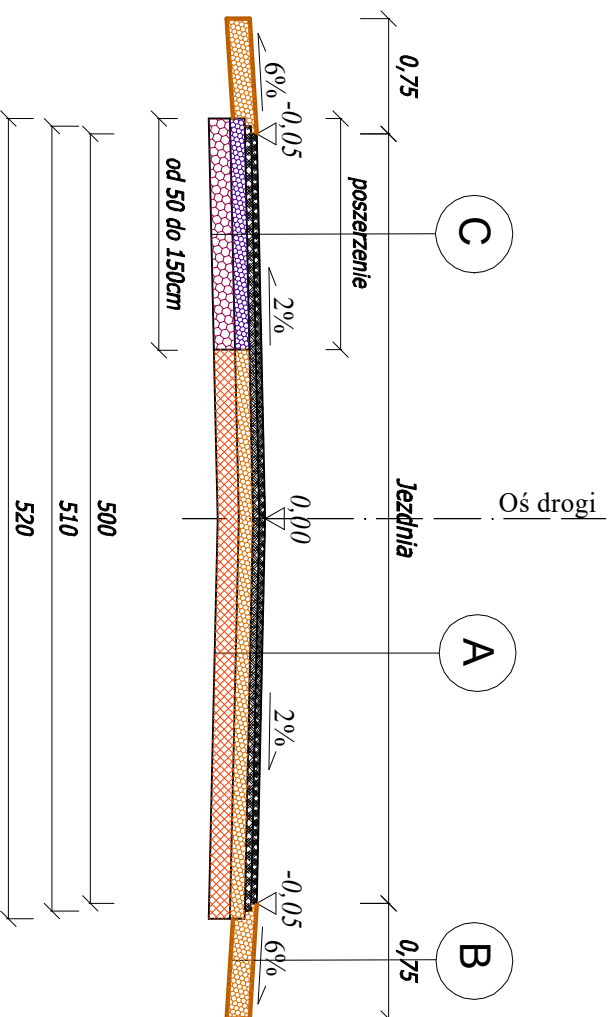


- A**
  - Warstwa ścieralna z betonu asfaltowego AC11S gr. 4cm
  - Warstwa wiążąca z betonu asfaltowego AC16W gr. 4cm
  - Warstwa wyrównująca z kruszyw niezwiązanych (bazalt) 0/31,5 gr. 8cm
  - Istniejąca konstrukcja drogi
- B**
  - Pobocze z kruszyw niezwiązanych 0/31,5 gr. 10cm

OBIEKT	<b>PRZEBUDOWA DROGI GMINNEJ NR 664 007/S ULICA POLNA W WILKOWIECKU</b>			
NAZWA	<b>PRZEKRÓJ KONSTRUKCYJNY A-A</b>			
LOKALIZACJA	Wilkowicko, ul. Polna dz. nr 1170/1; 1170/2; 1169/3; 1171			
INWESTOR	Gmina Opatów ul. Tadeusza Kościuszki 27 42-152 Opatów			
	NAZWISKO	PODPIS	DATA	NR RYS.
OPRACOWAŁ	nr upr./proj. - 11/92/Op - U.W. Opole inż. Kazimierz Szejglik		Wrzesień 2021r.	3.1
WSPÓŁPRACA	mgr Teresa Zimoch			
				SKALA 1:50
				ILOŚĆ RYS. 4

# PRZEKRÓJ B-B

## OD KM 0+010,0 DO 0+132,0

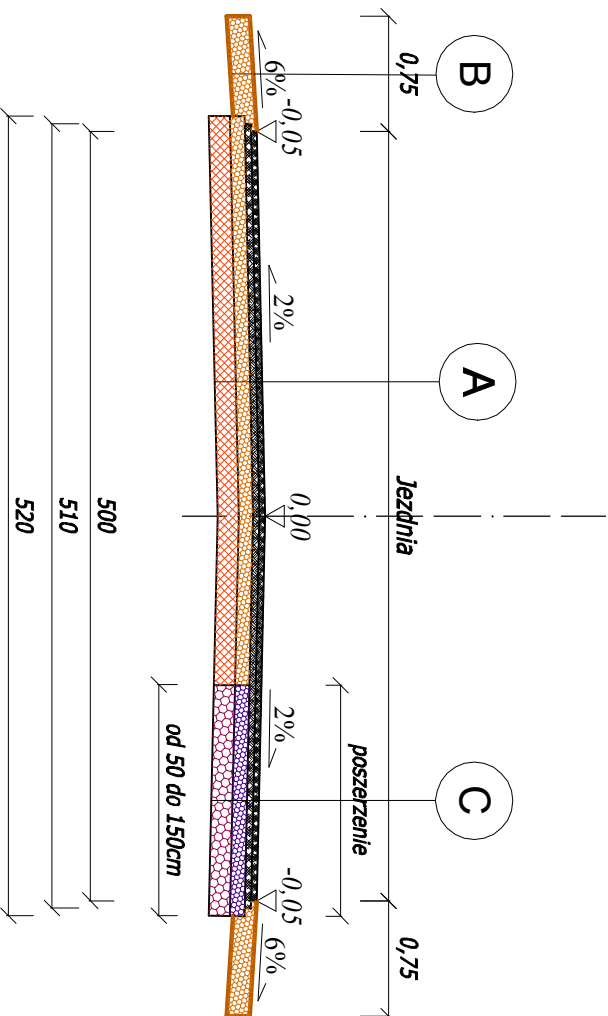


- A** Warstwa ścieralna z betonu asfaltowego AC11S gr. 4cm  
Warstwa wiążąca z betonu asfaltowego AC16W gr. 4cm  
Warstwa wyrównująca z kruszyw niezwiązanych (bazalt) 0/31,5 gr. 8cm  
Istniejąca konstrukcja drogi
- B** Pobocze z kruszyw niezwiązanych 0/31,5 gr. 10cm
- C** Warstwa ścieralna z betonu asfaltowego AC11S gr. 4cm  
Warstwa wiążąca z betonu asfaltowego AC16W gr. 4cm  
Górna podbudowa z kruszyw niezwiązanych (bazalt) 0/31,5 gr. 8cm  
Dolna podbudowa z kruszyw niezwiązanych (bazalt) 0/63 gr. 15cm

OBIEKT	PRZEBUDOWA DROGI GMINNEJ NR 664 007S ULICA POLNA W WILKOWIECKU			
NAZWA	<b>PRZEKRÓJ KONSTRUKCYJNY</b> <b>B-B</b>			
LOKALIZACJA	Wilkowicko, ul. Polna dz. nr 1170/1; 1170/2; 1169/3; 1171			SKALA 1:50
INWESTOR	Gmina Opatów ul. Tadeusza Kościuszki 27 42-152 Opatów			ILOŚĆ RYS. 4
NAZWISKO	PODPIS	DATA	NR RYS.	
OPRACOWAŁ	<i>nr upr.proj.-11/92/Op - U/W - Opole</i> inż. Kazimierz Szałajglik		Wzrzesień 2021r.	3.2
WSPÓŁPRACA	mgr Teresa Zimoch			

# PRZEKRÓJ C-C

## OD KM 0+100,0 DO 0+400,0

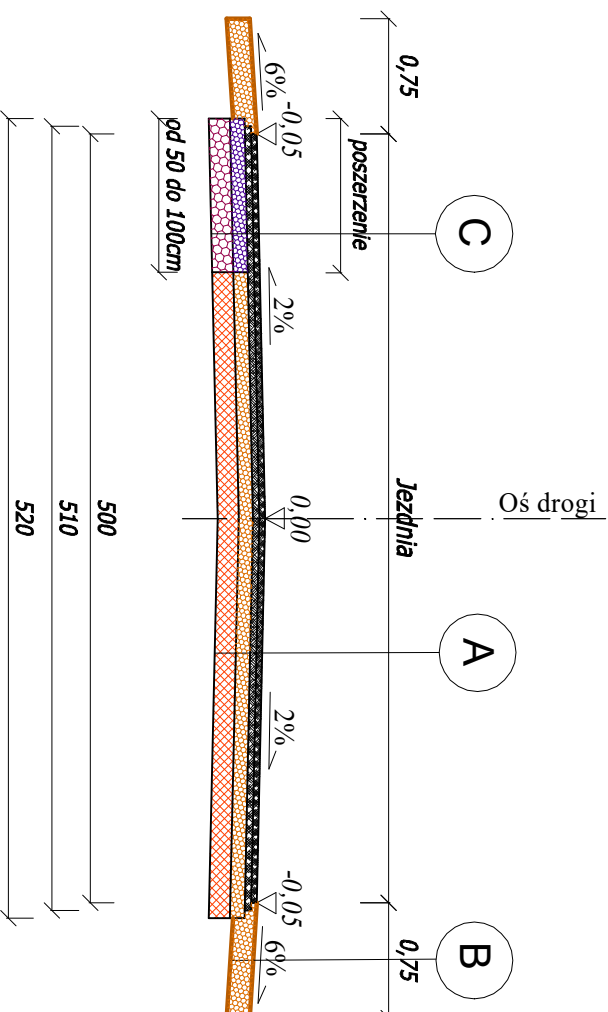


- A**
- Warstwa ścieralna z betonu asfaltowego AC11S gr. 4cm
  - Warstwa wiążąca z betonu asfaltowego AC16W gr. 4cm
  - Warstwa wyrównująca z kruszyw niezwiązanych (bazalt) 0/31,5 gr. 8cm
  - Istniejąca konstrukcja drogi
- B**
- Pobocze z kruszyw niezwiązanych 0/31,5 gr. 10cm
- C**
- Warstwa ścieralna z betonu asfaltowego AC11S gr. 4cm
  - Warstwa wiążąca z betonu asfaltowego AC16W gr. 4cm
  - Górna podbudowa z kruszyw niezwiązanych (bazalt) 0/31,5 gr. 8cm
  - Dolna podbudowa z kruszyw niezwiązanych (bazalt) 0/63 gr. 15cm

OBIEKT	PRZEBUDOWA DROGI GMINNEJ NR 664 007S ULICA POLNA W WILKOWIECKU		
NAZWA	<b>PRZEKRÓJ KONSTRUKCYJNY</b> C-C		
LOKALIZACJA	Wilkowicko, ul. Polna dz. nr 1170/1; 1170/2; 1169/3; 1171		
INWESTOR	Gmina Opatów ul. Tadeusza Kościuszki 27 42-152 Opatów		
NAZWISKO	PODPIS	DATA	NR RYS.
OPRACOWAŁ	<i>nr upr.proj.-11/92/Op - Upr. Opole</i> inż. Kazimierz Szałajglik		4
WSPÓŁPRACA	mgr Teresa Zimoch	Wrzesień 2021r.	3.3

# PRZEKRÓJ D-D

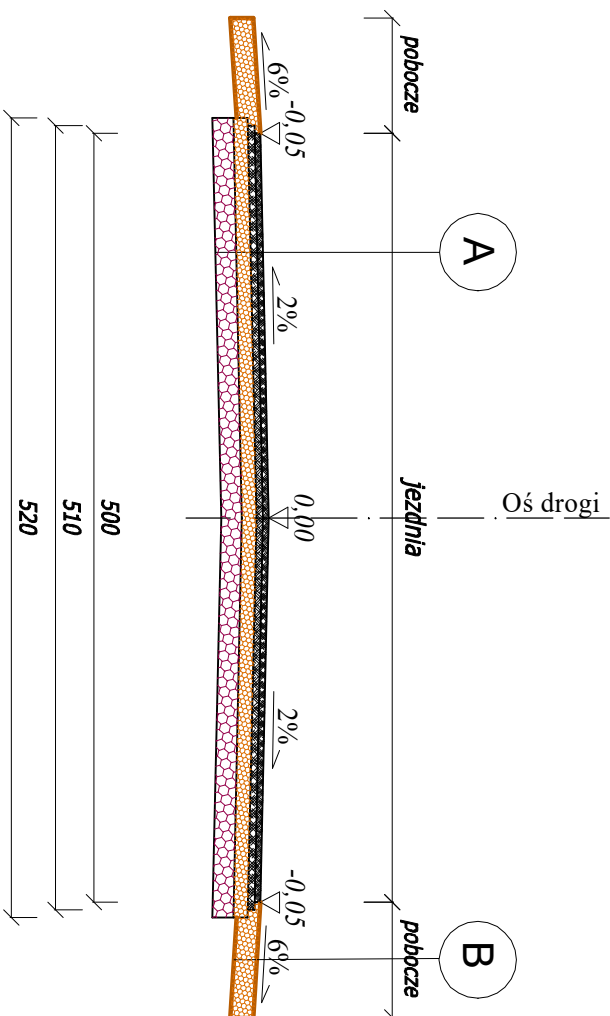
## OD KM 0+320,0 DO 0+540,0



- A**
  - Warstwa ścieralna z betonu asfaltowego AC11S gr. 4cm
  - Warstwa wiążąca z betonu asfaltowego AC16W gr. 4cm
  - Warstwa wyrównująca z kruszyw niezwiązanych (bazalt) 0/31,5 gr. 8cm
  - Istniejąca konstrukcja drogi
- B**
  - Pobocze z kruszyw niezwiązanych 0/31,5 gr. 10cm
- C**
  - Warstwa ścieralna z betonu asfaltowego AC11S gr. 4cm
  - Warstwa wiążąca z betonu asfaltowego AC16W gr. 4cm
  - Górna podbudowa z kruszyw niezwiązanych (bazalt) 0/31,5 gr. 8cm
  - Dolna podbudowa z kruszyw niezwiązanych (bazalt) 0/63 gr. 15cm

OBIEKT	PRZEBUDOWA DROGI GMINNEJ NR 664 007S ULICA POLNA W WILKOWIECKU			
NAZWA	<b>PRZEKRÓJ KONSTRUKCYJNY</b> <b>D-D</b>			
LOKALIZACJA	Wilkowicko, ul. Polna dz. nr 1170/1; 1170/2; 1169/3; 1171		SKALA 1:50	
INWESTOR	Gmina Opatów ul. Tadeusza Kościuszki 27 42-152 Opatów		ILOŚĆ RYS. 4	
NAZWISKO	PODPIS	DATA	NR RYS.	
OPRACOWAŁ	<i>nr upr.proj.-11/92/Op - U/W. Opole</i> inż. Kazimierz Szałajlik		3.4	
WSPÓŁPRACA	mgr Teresa Zimoch	Wrzesień 2021r.		

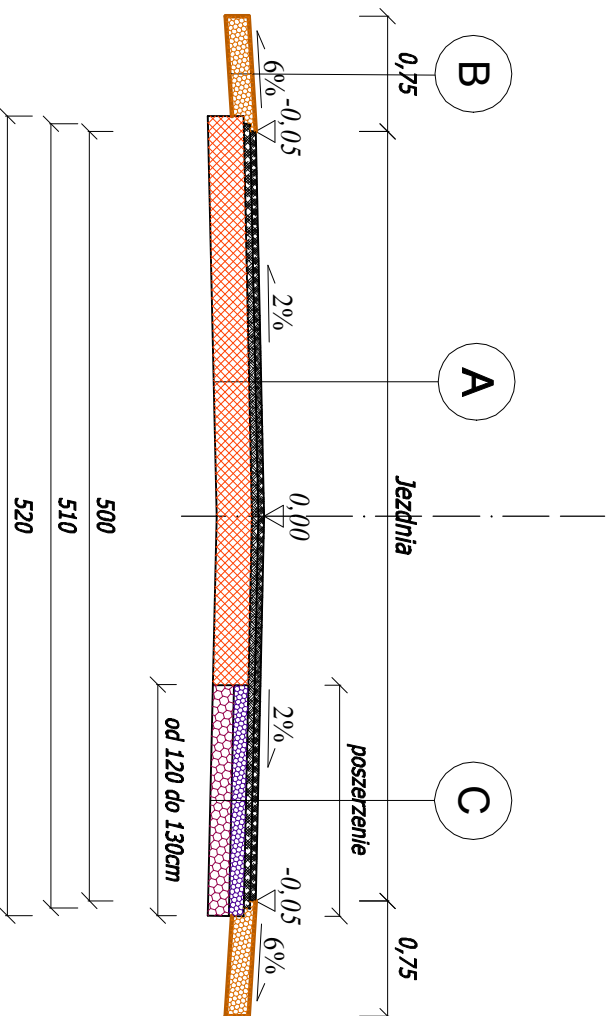
**PRZEKRÓJ E-E**  
**OD KM 0+540,0 DO 0+850,0**



- A**
- Warstwa ścieralna z betonu asfaltowego AC16W gr. 4cm
  - Warstwa wiążąca z betonu asfaltowego AC16W gr. 4cm
  - Górna podbudowa z kruszyw niźwiązanych (bazalt) 0/31,5 gr. 8cm
  - Dolna podbudowa z kruszyw niźwiązanych (bazalt) 0/63 gr. 15cm
- B**
- Pobocze z kruszyw niźwiązanych 0/31,5 gr. 10cm

OBIEKT	<b>PRZEBUDOWA DROGI GMINNEJ NR 664 007/S</b> <b>ULICA POLNA W WILKOWIECKU</b>			
NAZWA	<b>PRZEKRÓJ KONSTRUKCYJNY</b> <b>E-E</b>			
LOKALIZACJA	Wilkowicko, ul. Polna dz. nr 1170/1; 1170/2; 1169/3; 1171			SKALA 1:50
INWESTOR	Gmina Opatów ul. Tadeusza Kościuszki 27 42-152 Opatów			ILOŚĆ RYS. 4
	NAZWISKO	PODPIS	DATA	NR RYS.
OPRACOWAŁ	nr upr/proj.-11/92Op - U.W. Opole inż. Kazimierz Szajglik		Wrzesień 2021r.	3.5
WSPÓŁPRACA	mgr Teresa Zimoch			

**PRZEKRÓJ F-F**  
**OD KM 0+850,0 DO 0+998,0**



- A** Warstwa ścieralna z betonu asfaltowego AC11S gr. 4cm
- Warstwa wiążąca z betonu asfaltowego AC16W gr. 4cm
- Istniejąca konstrukcja drogi

- B** Pobocze z kruszyw niezwiązanych 0/31,5 gr. 10cm

- C** Warstwa ścieralna z betonu asfaltowego AC11S gr. 4cm
- Warstwa wiążąca z betonu asfaltowego AC16W gr. 4cm
- Górna podbudowa z kruszyw niezwiązanych (bazalt) 0/31,5 gr. 8cm
- Dolna podbudowa z kruszyw niezwiązanych (bazalt) 0/63 gr. 15cm

OBIEKT	PRZEBUDOWA DROGI GMINNEJ NR 664 007S ULICA POLNA W WILKOWIECKU		
NAZWA	<b>PRZEKRÓJ KONSTRUKCYJNY</b> <b>F-F</b>		SKALA 1:50
LOKALIZACJA	Wilkowiceko, ul. Polna dz. nr 1170/1; 1170/2; 1169/3; 1171		
INWESTOR	Gmina Opatów ul. Tadeusza Kościuszki 27 42-152 Opatów		ILOŚĆ RYS. 4
NAZWISKO	PODPIS	DATA	NR RYS.
OPRACOWAŁ	<i>nr upraw.proj.-11/92/Op - U.W. Opole</i> inż. Kazimierz Szałajglik		3,6
WSPÓŁPRACA	mgr Teresa Zimoch	Wrzesień 2021r.	