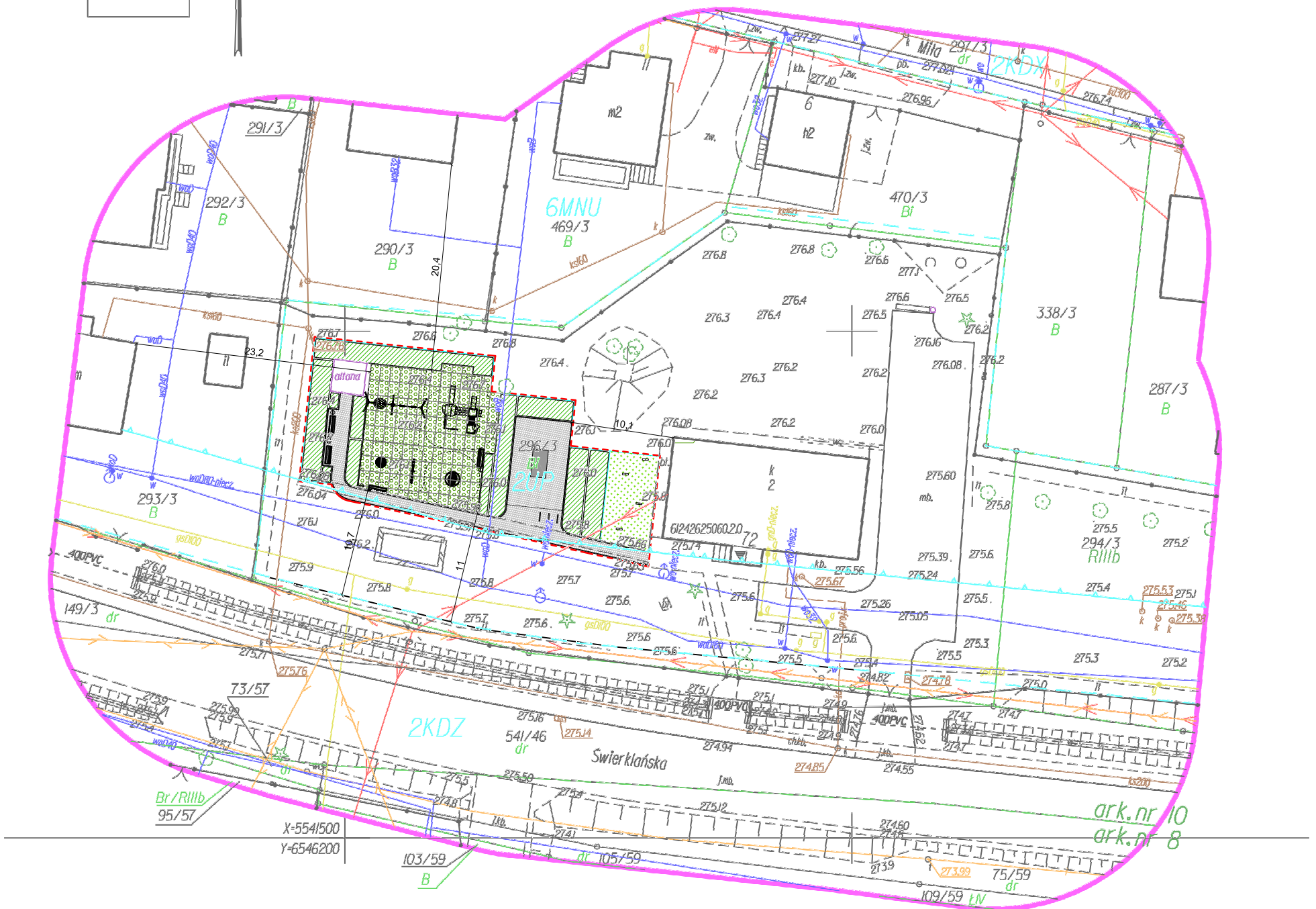
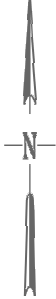
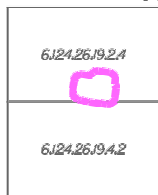


Szkic lokalizacyjny



MAPA DO CELÓW PROJEKTOWYCH
skala 1:500

Nr ID: G.6642.2.328.2024
Województwo: śląskie
Powiat: Miasto Jastrzębie Zdrój
Jedn.ewid.: 246701_1 Jastrzębie Zdrój
Obręb: 0001 Borynia
Arkusze mapy ewidencyjnej: 8,10
Obiekt: ul. Świerkłańska
Układ współrzędnych prostokątnych płaskich: 2000/6
Układ wysokościowy: PL-EVRF2007-NH
Mapę opracował: mgr inż. Jacek Tężycki, 29.04.2024 r.

Wykonawca:

P.W. JOTTE s.c.
ul. Bałucka 100 lok. 41, 30-149 Kraków
tel./fax 012 626-59-34
tel. 602-722-772, 601-546-284
REGON 357194269 NIP 678-27-83-952

GEODETA UPRAWNIONY
Nr. upr. zaw. 16627
mgr inż. Jacek Tężycki

Niniejszą mapę do celów projektowych sporządzono na podstawie danych otrzymanych z PODGiK w Jastrzębiu Zdroju oraz pomiaru uzupełniającego. Granice działek wniesiono na podstawie danych uzyskanych z ewidencji gruntów i budynków.
Nie ustalano obciążeń związanych ze służebnością gruntów.
Nie wyklucza się istnienia sieci uzbrojenia terenu nieujawnionych na mapie.
W zakresie opracowania wniesiono projekty ZUDP.
W zakresie opracowania wniesiono MPZP.

- zakres aktualizacji mapy
- linie rozgraniczające tereny o różnym przeznaczeniu lub różnych zasadach zagospodarowania
- ▲ nieprzekraczalna linia zabudowy
- U oznaczenia terenów z MPZP
- proj.w projekty ZUDP
- altana altana
- krzew

Legenda:

- granica opracowania
- nawierzchnia bezpieczna z mat przerosowych
- nawierzchnia z kostki betonowej
- obrzeże betonowe o wym. 6x20x100 cm
- altana istniejąca altana
- ławka z oparciem
- kosz na śmieci
- tablica z regulaminem
- stojak na rowery
- biblioteka plenerowa
- domek dla owadów
- urządzenie zabawowe
- strefa bezpieczeństwa
- stół do tenisa stołowego
- strefa bezpieczeństwa
- nasadzenia krzewów/bylin
- obrzeże stalowe
- łąka kwietna

Podpisano elektronicznie

Oświadczam, że niniejszy dokument został opracowany w wyniku prac geodezyjnych i kartograficznych, których rezultaty zawiera operat techniczny pozytywnie zweryfikowany. Jednocześnie informuję, że jestem świadomy odpowiedzialności karnej za złożenie fałszywego oświadczenia.

Identyfikator zgłoszenia prac geodezyjnych	G.6642.2.328.2024
Organ służby geodezyjnej, który otrzymał zgłoszenie	Prezydent Miasta Jastrzębie-Zdrój
Wykonawca prac geodezyjnych	P.W. JOTTE s.c.
Nr oraz data sporządzenia dokumentu zawierającego wynik pozytywnej weryfikacji	Protokół Weryfikacji Nr G.6642.2.328.2024.J z daty 04.06.2024r.
Imię i nazwisko oraz nr uprawnień zawodowych kierownika prac	mgr inż. Jacek Tężycki Nr uprawnień 16627

Jacek Andrzej Tężycki
Elektronicznie podpisany przez Jacek Andrzej Tężycki
Data: 2024.06.04 16:19:32 +02'00'

Land Art Projekt Sp. z o.o. ul. Lipowa 3/24, 30-702 Kraków		NIP: 676-245-13-42
Rysunek:	Projekt Zagospodarowania Terenu	
Inwestor:	Jastrzębie Zdrój - Miasto na prawach powiatu Al. Piłsudskiego 60, 44-335 Jastrzębie Zdrój	Data: 05.2024
Identyfikator działki:	246701_1.0001.296/3	Skala: A3/1:500
Adres inwestycji:	Jastrzębie-Zdrój	Nr rys.: AR.PZT.1
Nazwa Inwestycji:	Budowa obiektów małej architektury w miejscu publicznym w ramach zadania: "Zagospodarowanie terenów zielonych "Przystanek Zielony dla wszystkich mieszkańców" dla działki 296/3, przy ulicy Świerkłańskiej 72 w Jastrzębiu-Zdroju"	
Projektował:	Branża:	Uprawnienia:
mgr inż. arch. Michał Matejczyk	architektoniczna	2/11/SLOKK
mgr inż. Magdalena Feil-Bereta	architektoniczna	-
mgr inż. Damian Mytych	architektoniczna	-