









# MAPA OBSZARU SCALENIA GRUNTÓW WSI SIARY gm. SĘKOWA

obejmująca zakres prac poscaleniowych związanych  
z organizacją rolniczej przestrzeni produkcyjnej

skala 1 : 4000

ARKUSZ 1/2

## LEGENDA

-  DROGI POZOSTAJĄCE BEZ ZMIAN
-  BUDOWA NOWYCH DRÓG
-  PRZEBUDOWA DRÓG ROLNICZYCH
-  LIKWIDACJA MIEDZ, ZAKRZEWIENI ORAZ ZABIEGI REKULTYWACYJNE
-  ZBIORNIK RETENCYJNY
-  PARKING
-  PRZEPUSTY DO BUDOWY
-  PLANOWANE ZADRZEWIENIA
- DR-2 dt. 0.553km OZNACZENIE DROGI

