

Podgórzyn, 2019-04-17

DT 435.23.2019

POSTANOWIENIE

Na podstawie art. 20 pkt. 8, art. 25 ust. 2 ustawy z dnia 21 marca 1985 r. o drogach publicznych (t.j. Dz. U. z 2018 r. poz. 2068) art. 106 § 5 ustawy z dnia 14 czerwca 1960 r. Kodeks postępowania administracyjnego (t.j. Dz. U. z 2018 r. poz. 2096) oraz uchwały Nr 86/2015 Zarządu Powiatu w Żninie z dnia 12.10.2015 r. w sprawie upoważnienia p.o. Dyrektora Zarządu Dróg Powiatowych w Żninie do załatwiania spraw w imieniu zarządcy drogi, a w szczególności do wydawania decyzji administracyjnych, w związku z wystąpieniem:

MAKADAM Maciej Stachowicz
ul. S. Różanowicza 21
86-300 Grudziądz

Działającego na podstawie pełnomocnictwa Burmistrza Żnina z dnia 11.03.2019 znak OR.0052.13.2019 r. w sprawie zajęcia stanowiska w prowadzonym postępowaniu, dotyczącym uzgodnienia projektu włączenia drogi gminnej ul Boczna w m Żnin (dz. 1718/11, 1719/2 , obręb Żnin, gmina Żnin, powiat żniński) do drogi powiatowej nr 2337C Żnin – Jadowniki - Szczepanowo (dz. 1717 obręb Żnin, gmina Żnin, powiat żniński)

opiniuję

wyżej wymieniony projekt przy zachowaniu następujących warunków:

1. Projektowana przebudowa skrzyżowania zostanie zlokalizowana zgodnie z wnioskiem strony i mapą sytuacyjno – wysokościową w skali 1:500 w pasie drogi powiatowej nr 2337C Żnin – Jadowniki – Szczepanowo w km 0+316.
2. Opracowanie projektu technicznego skrzyżowania zgodnie z warunkami technicznymi zawartymi w § 55.1 Rozporządzenia Ministra Transportu i Gospodarki Morskiej z dnia 2 marca 1999 r. w sprawie warunków technicznych jakim powinny odpowiadać drogi publiczne i ich usytuowanie (Dz. U. z 2016, poz. 124) dla klasy drogi typu Z. Ukształtowanie wysokościowe powierzchni jezdni skrzyżowania powinno być dostosowane do pochylenia podłużnego i poprzecznego drogi z pierwszeństwem przejazdu przy jednoczesnym zapewnieniu sprawnego odprowadzenia wody opadowej ze skrzyżowania. O warunki odprowadzenia wód opadowych z drogi gminnej (ul. Boczna należy wystąpić odrębnym wnioskiem.
3. Koszt przebudowy skrzyżowania wraz z koniecznymi drogowymi obiektami inżynierskimi w pasie drogowym poprawy odwodnienia pod drogą powiatową nr 2337C oraz urządzeniami bezpieczeństwa i organizacji ruchu, związanymi z funkcjonowaniem tego skrzyżowania ponosi zarządca drogi, który wystąpił z inicjatywą przebudowy skrzyżowania.
4. Zarząd drogi wyraża zgodę dla Inwestora – **Gmina Żnin, ul. 700-lecia 39, 88-400 Żnin** na dysponowanie gruntem na przedmiotowej drodze powiatowej dla potrzeb wykonania uzgadnianego obiektu zgodnie do przepisów ustawy z dnia 7 lipca 1994 Prawo budowlane (Dz. U. z 2018, poz. 1202 ze zm.) **działka 1717** obręb Żnin, gmina Żnin, powiat żniński.
5. Na czas prowadzenia robót należy opracować projekt tymczasowej organizacji ruchu, uzyskać jego uzgodnienie przez ZDP i Komendę Powiatową Policji w Żninie oraz zatwierdzenie przez organ zarządzający ruchem tj. Starostwo Powiatowe w Żninie Wydział Komunikacji i Dróg.
6. Uprawnienia opiniodawcze zarządu drogi odnoszą się do tych ustaleń projektu, które w efekcie łączą się z istniejącym i projektowanym układem komunikacyjnym. Stosownie

do art. 33 ust. 2 pkt 1 – Prawo budowlane strona zobowiązana jest dołączyć projekt budowlany wraz z opiniami, uzgodnieniami, pozwoleniami wymaganymi przepisami szczegółowymi.

UZASADNIENIE

Po wizji lokalnej w terenie postanawia się orzec jak w sentencji opinii.

POUCZENIE

Od niniejszego postanowienia stronie służy zażalenie do Samorządowego Kolegium Odwoławczego w Bydgoszczy za moim pośrednictwem złożone w terminie 7 dni od dnia jego otrzymania.

Otrzymują:

1. MAKADAM Maciej Stachowicz
Maciej Stachowicz
ul. S. Rożanowicza 21
86-300 Grudziądz
2. Starostwo Powiatowe w Żninie
Wydział Urbanistyki i Architektury
3. Obwód Drogowo Mostowy nr 2 w Podgórzynie
4. a/a

Z up. Zarządu Powiatu
Andrzej Gorzyński
P.O. DYREKTOR
Zarządu Powiatów w Żninie
z siedzibą w Podgórzynie

MAPA DO CELÓW PROJEKTOWYCH

SKALA 1:500

Sekcje mapy: 6.187.18.15.2.1; 6.187.18.15.2.2; 6.187.18.10.4.4; 6.187.18.10.4.3
Kopia mapy zasadniczej uzupełniona pomiarem z dnia 20.12.2018 i 14.01.2019

Układ odniesienia współrzędnych płaskich: 2000 s.6

Układ odniesienia współrzędnych wysokościowych: Kronsztadt 86

Ks. rob. G 5/11/2018

ID: 6640.2088.2018

Data: 14.01.2018

Województwo: kujawsko-pomorskie
Powiat: żniński
Jednostka ewidencyjna: 041906_4, Żnin
Obręb: [0001] Żnin
Działka: 1718/11, 1719/2 i inne

BIURO GEODEZJI
Waldemar Tomasz Czarniecki
Biuro Terenowe w Grudziądzu
86-300 Grudziądz, al. 23 Stycznia 18
NIP 893-121-95-84, T 566 426 657

Poświadczam się, że niniejszy dokument został opracowany w wyniku prac geodezyjnych i kartograficznych, których rezultaty zawierają dane techniczne wpisane do ewidencji map i terenów państwowego zasobu geodezyjnego i kartograficznego












Organ prowadzący pracowniowy zasób geodezyjny i kartograficzny	STAROSTA ŻNIŃSKI
Identyfikator ewidencyjny - numeru zasobu - oparciu o ten numer	P.0419.2019.126
Data wpisania do ewidencji map i terenów państwowego zasobu geodezyjnego i kartograficznego	21.01.2019
Imię, nazwisko i podpis osoby reprezentującej organ	z up. STACHOWICZ

GEODETA PRZAWNIONY
Waldemar T. Czarniecki
Upr. zaw. nr 47530

ZARZĄD DRÓG POWIATOWYCH
W ŻNINIE
z siedzibą w Podgórzynie
88-400 ŻNIN
tel./fax (052) 30 20 068

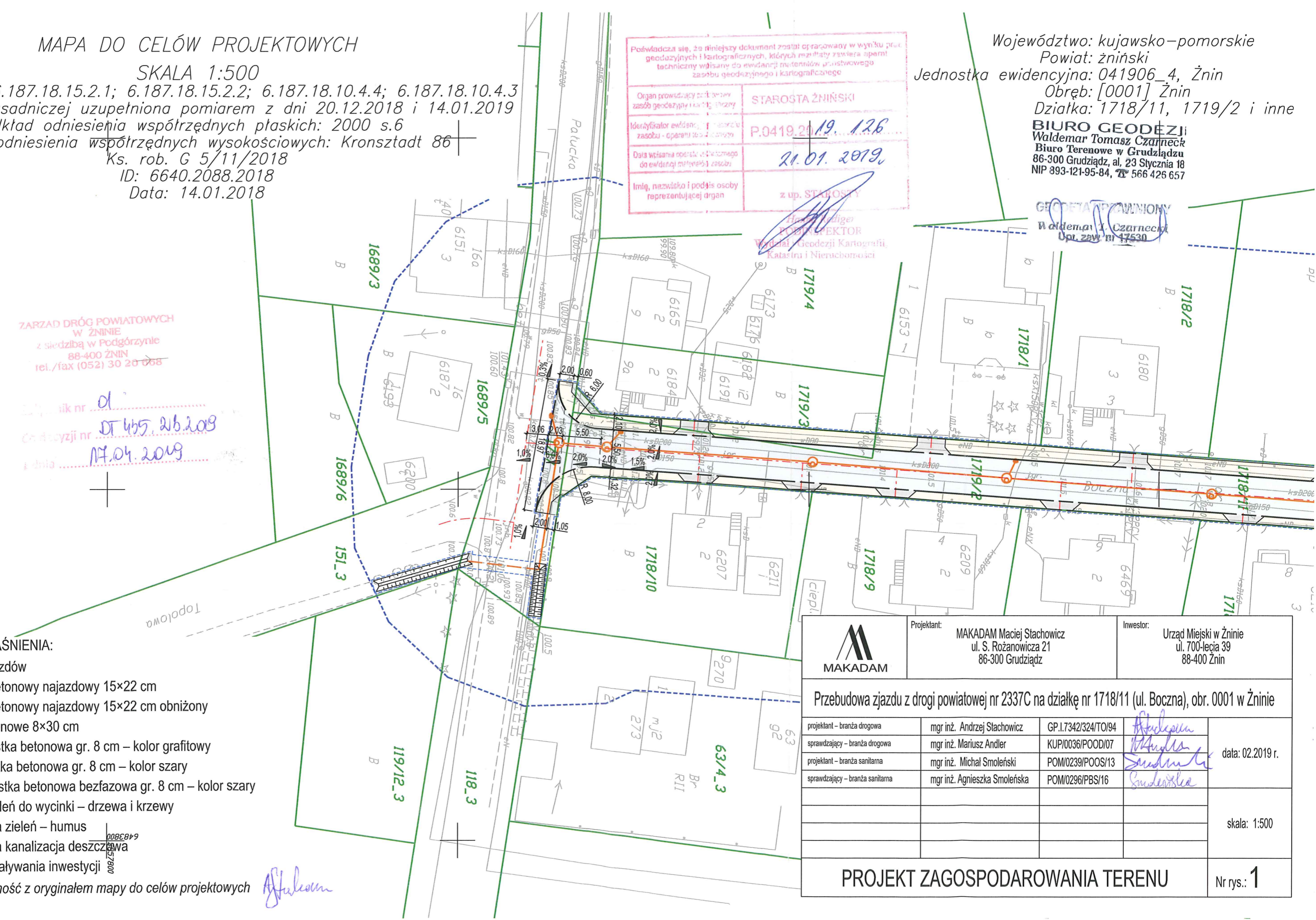
Wzrost nr
Czaszce nr DT 455.20.2019
dnia 17.04.2019


LEGENDA I OBJAŚNIENIA:

-  oś drogi i zjazdów
-  krawężnik betonowy najazdowy 15x22 cm
-  krawężnik betonowy najazdowy 15x22 cm obniżony
-  obrzeże betonowe 8x30 cm
-  jezdnia - kostka betonowa gr. 8 cm - kolor grafitowy
-  zjazdy - kostka betonowa gr. 8 cm - kolor szary
-  chodnik - kostka betonowa bezfazowa gr. 8 cm - kolor szary
-  istniejąca zieleń do wycinki - drzewa i krzewy
-  projektowana zieleń - humus
-  projektowana kanalizacja deszczowa
-  obszar oddziaływania inwestycji

Potwierdzam zgodność z oryginałem mapy do celów projektowych

[Podpis]



	Projektant: MAKADAM Maciej Stachowicz ul. S. Rożanowicza 21 86-300 Grudziądz	Investor: Urząd Miejski w Żninie ul. 700-lecia 39 88-400 Żnin
Przebudowa zjazdu z drogi powiatowej nr 2337C na działkę nr 1718/11 (ul. Boczna), obr. 0001 w Żninie		
projektant - branża drogowa	mgr inż. Andrzej Stachowicz	GP.1.7342/324/TO/94
sprawdzający - branża drogowa	mgr inż. Mariusz Andler	KUP/0036/POOD/07
projektant - branża sanitarna	mgr inż. Michał Smoleński	POM/0239/POOS/13
sprawdzający - branża sanitarna	mgr inż. Agnieszka Smoleńska	POM/0296/PBS/16
data: 02.2019 r.		
skala: 1:500		
Nr rys.: 1		

PROJEKT ZAGOSPODAROWANIA TERENU