

Legenda stosowanych symboli i oznaczeń - wg normy PN-86/B-02480

Grunty nasypowe

nB	-nasyp budowlany
nN	-nasyp niebudowlany
B	-gruz betonowy
C	-gruz ceglany
Ż	-żużel

Grunty organiczne rodzime

		zawartość części organicznych I_{om}
H	-grunt próchniczny	I_{om} 0-5%
Nm	-namuł	I_{om} 5-30%
Nmp	-namuł piaszczysty	I_{om} 5-30%
Nm π	-namuł pylasty	I_{om} 5-30%
T	-Torf	I_{om} >30%

Grunty mineralne rodzime

KW	-wietrzelnina	kamieniste
KWg	-wietrzelnina gliniasta	
KR	-rumosz	gruboziarniste
KRg	-rumosz gliniasty	
Ko,K	-otoczaki, kamienie	drobnoziarniste
Ż	-żwir	
Żg	-żwir gliniasty	drobnoziarniste
Po	-pospółka	
Pog	-pospółka gliniasta	drobnoziarniste
Pr	-piasek gruby	
Ps	-piasek średni	drobnoziarniste
Pd	-piasek drobny	
P π	-piasek pylasty	drobnoziarniste
Pg	-piasek gliniasty	
Π p	-pył piaszczysty	drobnoziarniste
Π	-pył	
Gp	-glina piaszczysta	drobnoziarniste
G	-glina	
G π	-glina pylasta	drobnoziarniste
Gpz	-glina piaszczysta zwięzła	
Gz	-glina zwięzła	drobnoziarniste
G π z	-glina pylasta zwięzła	
Ip	-ił piaszczysty	drobnoziarniste
I	-ił	
I π	-ił pylasty	drobnoziarniste

Inne grunty nietypowe nieobjęte normą

Kj	-kreda jeziorna
Kp	-kreda piszcząca
Gy	-gytia
Cb	-węgiel brunatny
Gb	-gleba
CaCO ₃	-węgiel wapnia

Stan gruntów spoistych

zw	-zwały
pzw	-półzwały
tpl	-twardoplastyczny
pl	-plastyczny
mpl	-miękkoplastyczny
pł	-płynny

Stan gruntów niespoistych






ln	-luźny
szg	-średniozagęszczony
zg	-zagęszczony

wilgotność

su	-suchy
mw	-małowilgotny
w	-wilgotny
m	-mokry
nw	-nawodniony

Szrafury i oznaczenia zwierciadła wody

	gleba
	-nasypy budowlane, nasypy niebudowlane
	-piaski pylaste, piaski drobne
	-piaski średnie, piaski grube
	-pospółki, żwiry
	-grunty morenowe skonsolidowane - klasa genetyczna A*
	-grunty morenowe nieskonsolidowane i inne grunty skonsolidowane - klasa genetyczna B*
	-grunty spoiste nieskonsolidowane - klasa genetyczna C*
	-iły niezależnie od genezy - klasa genetyczna D*
	-grunty organiczne

	-zwierciadło swobodne
	-nawiercony poziom zwierciadła wody
	-ustabilizowany poziom zwierciadła wody
	-poziom sączeń
	-grunt nawodniony
$I_D=0,40$	-stopień zagęszczenia
$I_L=0,40$	-stopień plastyczności
IIA /IIA	-symbol warstwy geotechnicznej

* - klasa genetyczna wg PN-B/81-03020