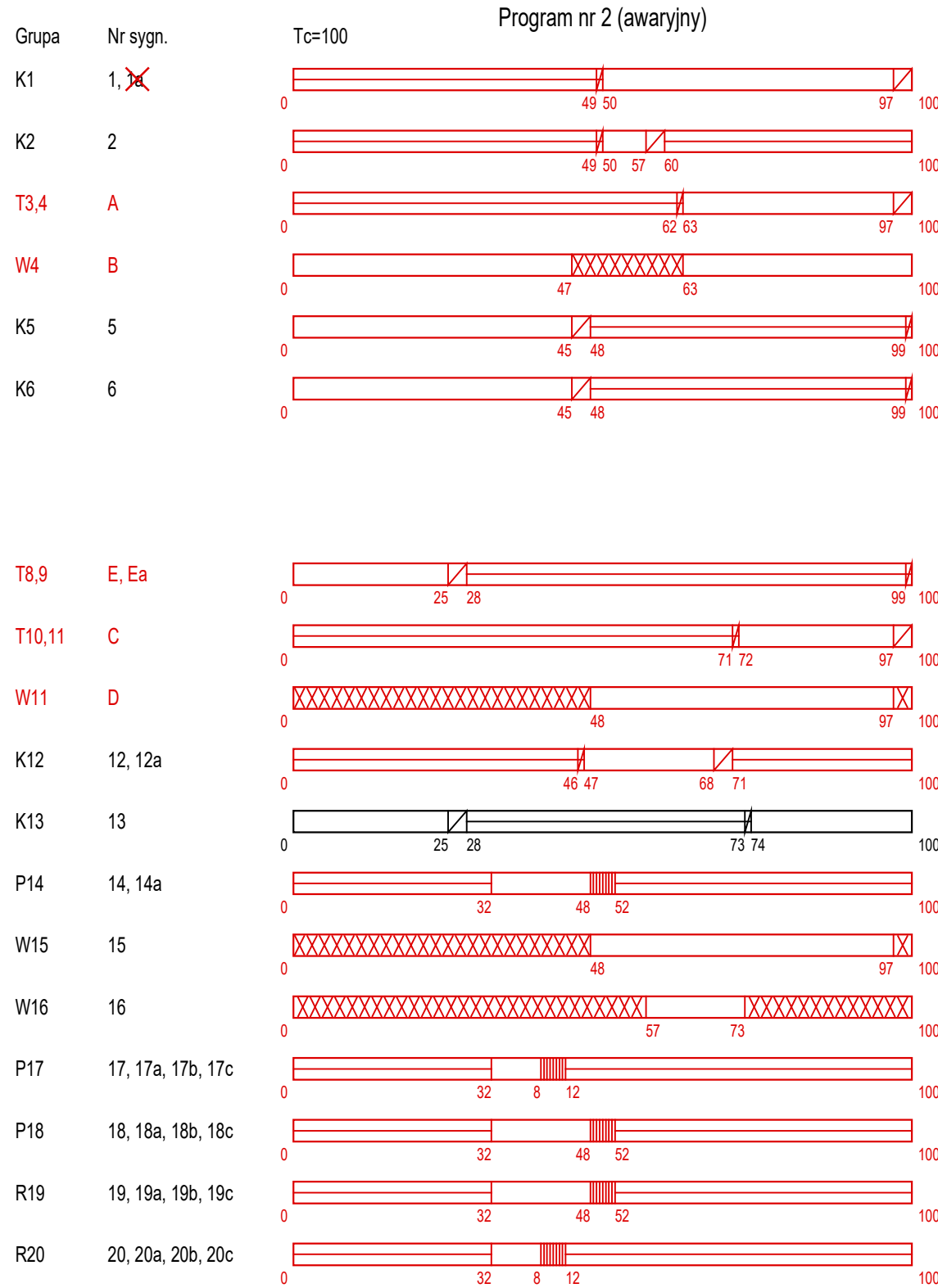
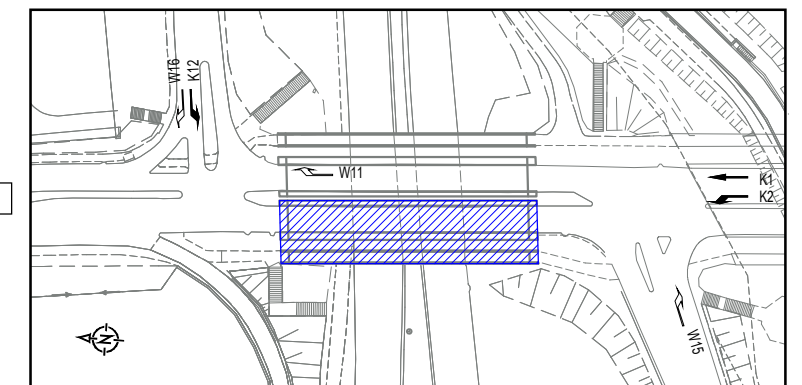
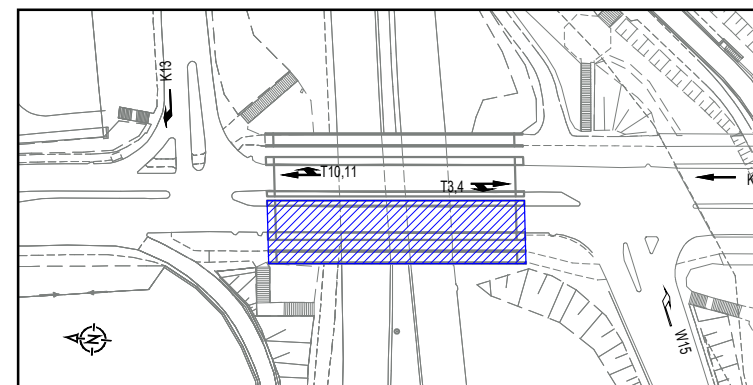
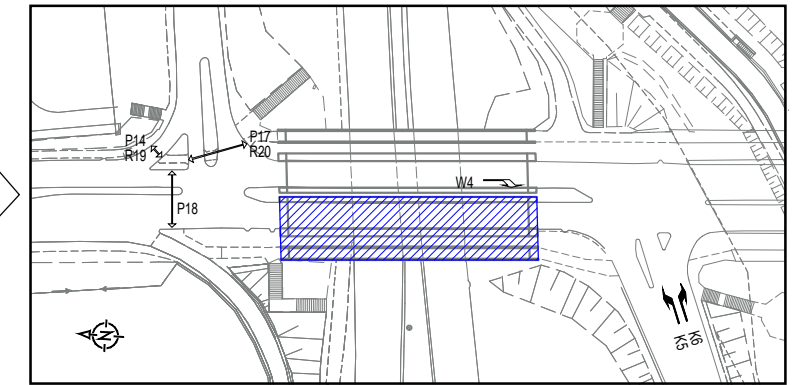
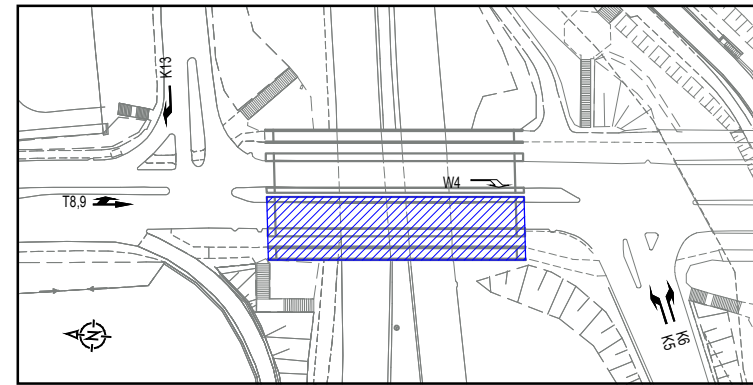
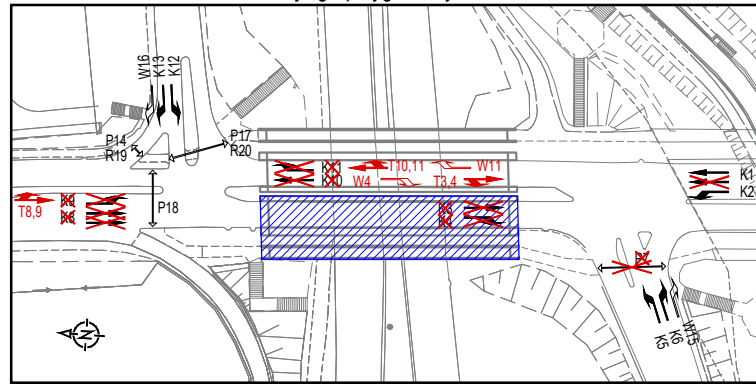


PROGRAM SYGNALIZACJI ETAP 2

Numeracja grup sygnałowych - ETAP 2



- Legenda:
- K1 - grupa kołowa
 - T3,4 - grupa kołowa tymczasowa
 - W4 - grupa kołowa warunkowa
 - P7 - grupa piesza
 - R20 - grupa rowerowa
 - sygnał zielony (zezwalający)
 - sygnał czerwony
 - sygnał żółty
 - sygnał żółto-czerwony
 - sygnał zielony migowy
 - brak sygnału

Tabela czasów międzyzielonych

DOJAZD EWAKUACJA	K1	K2	T3,4	W4	K5	K6	W15	T8,9	T10,11	W11	K12	K13	P14	W16	P17	P18	R19	R20	
K1	X				3														
K2		X	5	5	3														
T3,4		4	X		3	3	3												
W4		3		X															
K5	5	5	5		X														
K6			3			X													
W15			3				X												
T8,9								X	5	5	4				7	5		7	
T10,11								3	X		3					6			
W11								3		X					6			6	
K12								5	4		X				5			5	
K13												X	5					5	
P14													X	3					
W16														5	X			5	
P17								3	4	4	3					X			
P18								7	2								X		
R19													3	3				X	
R20								3	3	3	3								X

UWAGI:

- Na czas robót sygnalizacja przełączona w tryb stałoczasowy - program nr 2 (awaryjny) - po korekcie.
- Grupa kołowa T3,4 zastępuje grupy K3 i K4. Grupa kołowa T8,9 zastępuje grupy K8, K9. Grupa kołowa T10,11 zastępuje grupy K10, K11.
- Grupa kołowa K1 oraz K8-K9 ograniczone do jednego pasa ruchu. Grupa piesza P7 zalikwidowana.
- Sygnalizatory 1a, 3, 4, 7, 7a, 7b, 7c, 8, 8a, 8b, 9, 9a, 10, 10a, 11, 11a zastąpić.
- Na północnym wlocie skrzyżowania ul. BMC z łącznikiem DK79 ustawić sygnalizator ogólny A (T3,4) ze strzałką warunkową B (W4).
- Na południowym wlocie skrzyżowania ul. BMC z ul. Burowiecką ustawić sygnalizator ogólny C (T10,11) ze strzałką warunkową D (W11).
- Na północnym wlocie skrzyżowania ul. BMC z ul. Burowiecką ustawić sygnalizator ogólny E (T8,9) z powtórzeniem na bramie Ea.
- W przypadku tworzenia się zatorów wprowadzić ręczne sterowanie ruchem lub dostosować program.

PROPLAN Wojciech WAWRZYŃIAK
60-169 Poznań Strzebińska 21A/6
tel. 796 103 396 biuro@proplan.com.pl
NIP: 7822299431 REGON: 302632835

INWESTOR: Miasto Katowice
Miejski Zarząd Ulic i Mostów
40-381 Katowice, ul. J. Kantorzówny 2a

ZADANIE: Opracowanie dokumentacji projektowej remontu wiaduktu drogowego wraz z kładkami w ciągu ul. Bohaterów Monte Cassino nad ul. Bagienną w Katowicach

UMOWA: Umowa nr 2/TM/2019 z dnia 08.05.2019 r.

STANOWISKO	IMIĘ I NAZWISKO	NUMER UPRAWNIENI	PODPIS
Projektant	mgr inż. Wojciech Wawrzyniak	WKP/0333/POOM/16 spec. inżynierska mostowa	

TYTUL RYSUNKU: PROGRAM SYGNALIZACJI - KOREKTA ETAP II
NUMER RYSUNKU: 03.4a

BRANZA	STADIUM	DATA	SKALA
Obiekty inżynierskie	PB/PW	02.01.2023	-