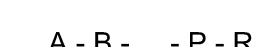
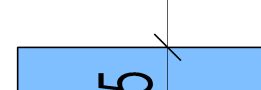
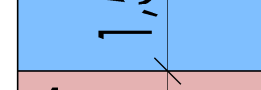
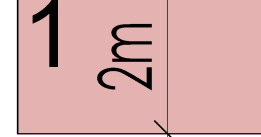

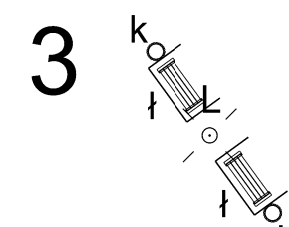
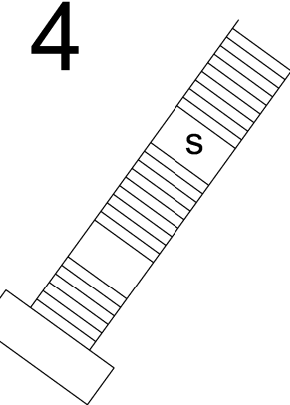

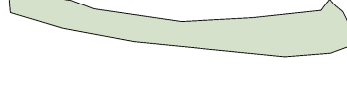
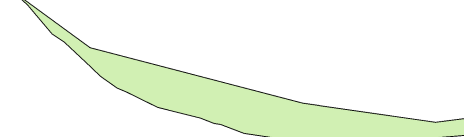





OZNACZENIA MAPY :

-  **A - B - ... - P - R** GRANICA DZIAŁEK WNIOSKOWANEGO TERENU OPRACOWANIA
-  **1** CIĄG PIESZO-ROWEROWY - 1 985m²
-  **1,5** CIĄG PIESZY - 1,5m - 758m²
-  **2m** CIĄG ROWEROWY DWUKIERUNKOWY - 2m - 1227m²
-  **2** LATARNIA PARKOWA - 26szt.

-  **3** ZESTAW WYPOCZYNKOWY - 4szt.
2 x ŁAWKA
2 x KOSZ
1 x LATARNIA PARKOWA
-  **4** ZEJŚCIE Z CHODNIKA DO RZEKI

-  **5** POWIERZCHNIA UTWARDZONA
KOSTKA BRUKOWA - 775m²
-  URZĄDZENIE LINII BRZEGOWEJ - 8391 m²
-  URZĄDZENIE ZIELENI NISKIEJ - 26654 m²
-  ROZBIÓRKA ISTNIEJĄCYCH WIAT

NAZWA INWESTYCJI:	BUDOWA CIĄGU PIESZO-ROWEROWEGO WRAZ Z MAŁĄ ARCHITEKTURĄ (ŁAWKI, KOSZE, LATARNIE), BETONOWYM ZEJŚCIEM, UPORZĄDKOWANIEM LINII BRZEGOWEJ, URZĄDZENIEM ZIELENI NISKIEJ ORAZ ROZBIÓRKĄ ISTNIEJĄCYCH WIAT STALOWYCH.		
INWESTOR:	URZĄD MIEJSKI W STRYZOWIE ul. PRZEDCŁAWCZYKA 5, 38-100 Strzyżów		
JEDNOSTKA PROJEKTOWA:	dk STUDIO ARCHITEKT ul. REJA 6 38-100 Strzyżów		
FAZA OPRACOWANIA:	PROGRAM FUNKCJONALNO - UŻYTKOWY		
BRANŻA:	ARCHITEKTURA		
NAZWA RYSUNKU:	ZAŁĄCZNIK NR 1 - PZT		
NUMER RYSUNKU:	01	SKALA:	1 : 1000
ZESPÓŁ PROJEKTOWY:	NR UPRAWNIEN SPECJALNOŚĆ	PODPIS	
PROJEKTANT:	mgr inż. arch. Dawid KUDŁA	4/PKOK/2021	
MIEJSC. / DATA:	RZESZÓW, LIPIEC 2024		