











Mapa służy do celów informacyjnych

PLANOWANY SPOSÓB ZAGOSPODAROWANIA TERENU

LEGENDA:

-  granica terenu
-  gruntowy wymiennik ciepła
- Projektowana zabudowa:
 -  pawilon mieszkalny (nr 25)
 -  budynki typu "szalas" (nr od 26 do 30)
- Przewidywane powierzchnie terenu podlegające przekształceniu w zakresie:
 -  lokalizacji budynków
 -  chodników, ciągów pieszo-jezdnych
 -  terenowych urządzeń do ćwiczeń oraz placu zabaw - potencjalna lokalizacja
 -  infrastruktury technicznej
 -  parkingów i drogi dojazdowej - wg odrębnego postępowania
 -  tymczasowa droga i plac manewrowy z płyt drogowych

Budynki i obiekty istniejące na terenie AOSz Czernica			
Lp.	Nr ewidencyjny budynku z mapy	Nr budynku AOSz	Nazwa
1.	57	21	Budynek gospodarczy przy parkingu
2.	60	18	Pawilon mieszkalny Rybitwa
3.	61	17	Pawilon mieszkalny Mewa
4.	63	19	Budynek biurowo-socjalny
5.	64		Budynek gospodarczy (przy boisku)
6.	65	16	Pawilon mieszkalny Czajka
7.	66	22	Budynek socjalny
8.	68	20	Łażnia
9.	69	23	Domek murowano-drewniany
10.	70	24	Domek murowano-drewniany
11.	713		Hangar na sprzęt szkoleniowy
12.		1	Domek typu "Szalas"
13.		2	Domek typu "Szalas"
14.		3	Domek typu "Szalas"
15.		4	Domek typu "Szalas"
16.		5	Domek typu "Szalas"
17.		6	Domek typu "Szalas"
18.		7	Domek typu "Szalas"
19.		8	Domek typu "Szalas"
20.		9	Domek typu "Szalas"
21.		10	Domek typu "Szalas"
22.		11	Domek typu "Szalas"
23.		12	Domek typu "Szalas"
24.		13	Domek typu "Szalas"
25.		14	Domek typu "Szalas"
26.		15	Domek typu "Szalas"
27.			Budynek gospodarczy-wiaty przy bud 19
28.			Agregat
29.			Budka wartownicza przy wjeździe/kontener stróżówka

MAPA ZASADNICZA
Kompleksu K-AMW Czernica
 Skala 1:1000
TEREN ZAMKNIĘTY

Działka Nr: 537, 538, 20/3, 20/5, 20/79
 obręb: Męcikał
 gmina: Brusy
 powiat: chojnicki
 sekcja mapy: 6.209.18.11.1.4; 2.3; 3.2; 3.3

Układ współrzędnych: 2000
 Poziom odniesienia: EVRS-2007-NH

Mapa w postaci numerycznej wykonana na podstawie danych pozyskanych metodą łączoną (pomiar bezpośredni, digitalizacja).
 - wydruk mapy przygotował: mgr inż. Arkadiusz Kowalina

X=5967700.00

X=5967700.00

Y=6471500.00

Y=6471500.00

X=5967300.00

X=5967300.00