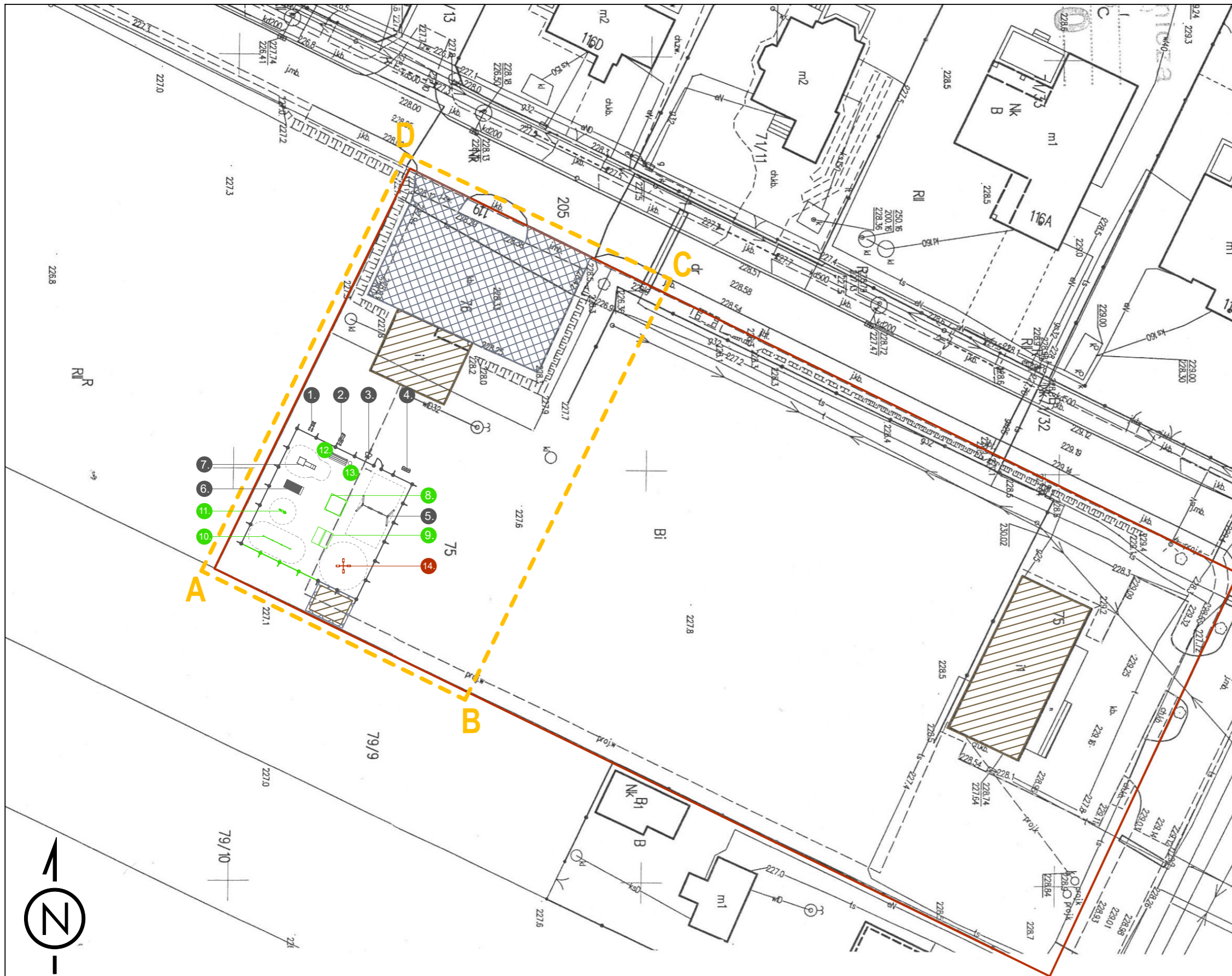


# INWENTARYZACJA TERENU

SKALA 1:500



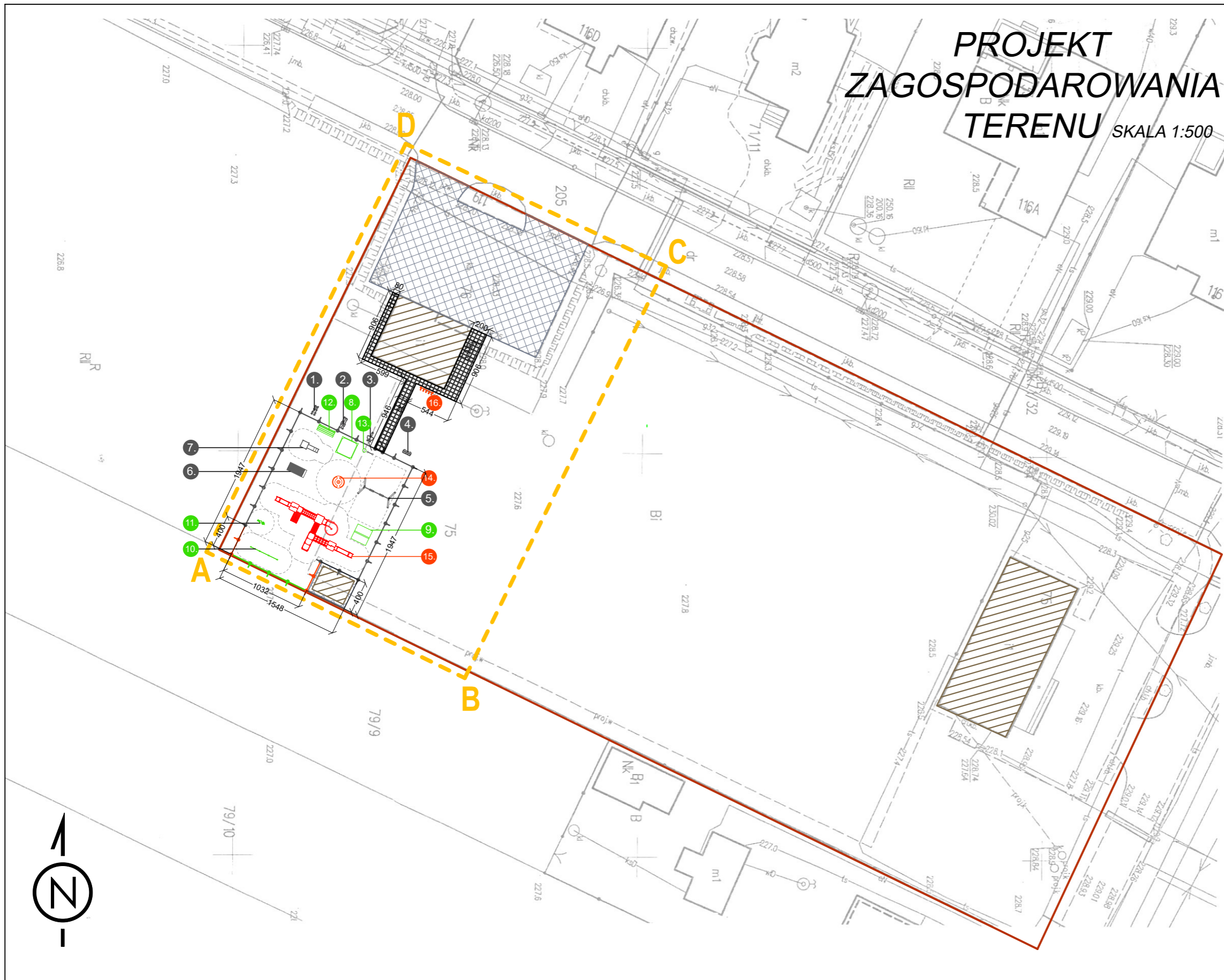
## LEGENDA:

	granice działek nr ewid. 75 i 76, obręb 0008 Jatutów
	granice działek nr ewid. 75 i 76, obręb 0008 Jatutów
	budynki istniejące
	istniejący teren utwardzony
	istniejące skarpy terenowe
	projektowane przyłącze wodociągowe
	istniejąca studnia
	istniejące przyłącze wody
	strefa bezpieczeństwa
	ist. siłownia - narciarz
	ist. siłownia - orbitrek
	ist. siłownia - wioślarz
	ist. siłownia - biegacz
	ist. huśtawka
	ist. wagonik
	ist. zjeżdżalnia
	ist. piaskownica - DO PRZENIESIENIA
	ist. domek - DO PRZENIESIENIA
	ist. drążek potrójny - DO PRZENIESIENIA
	ist. bujak - DO PRZENIESIENIA
	ist. ławka - DO PRZENIESIENIA
	ist. kosz na śmieci - DO PRZENIESIENIA
	ist. karuzela - DO USUNIĘCIA
	ist. ogrodzenie
	ist. ogrodzenie - DO PRZENIESIENIA

NAZWA OBIEKTU: <b>Rozbudowa placu zabaw w m. Jatutów</b>	PRZEDMIOT: <b>Inwentaryzacja terenu z zaznaczeniem elementów do przeniesienia - RZUT CAŁOŚCI</b>	DATA: marzec 2023	PROJEKTANT: inż. Marian Kolmer	PODPIS:	NR RYS.: <b>01</b>
ADRES: m. Jatutów dz. ew. nr 75 i 76 22-400 Zamość	INWESTOR: GMINA ZAMOŚĆ ul. Peowiaków 92; 22-400 Zamość pow. zamojski; woj. lubelskie	SKALA: 1:500	OPRACOWANIE: Joanna Kilian	PODPIS:	



# PROJEKT ZAGOSPODAROWANIA TERENU SKALA 1:500



## LEGENDA:

	strefa bezpieczeństwa
	ist. siłownia - narciarz
	ist. siłownia - orbitrek
	ist. siłownia - wioślarz
	ist. siłownia - biegacz
	ist. huśtawka
	ist. wagonik
	ist. zjeżdżalnia
	ist. piaskownica - DO PRZENIESIENIA
	ist. domek - DO PRZENIESIENIA
	ist. drążek potrójny - DO PRZENIESIENIA
	ist. bujak - DO PRZENIESIENIA
	ist. ławka - DO PRZENIESIENIA
	ist. kosz na śmieci - DO PRZENIESIENIA
	proj. karuzela
	proj. zestaw zabawowy
	proj. stojak na rowery
	ist. ogrodzenie
	ist. ogrodzenie - DO PRZENIESIENIA
	projektowane ogrodzenie
	projektowane utwardzenie terenu
	projektowana nawierzchnia bezpieczna - piasek
	nawierzchnia bezpieczna - piasek - do uzupełnienia

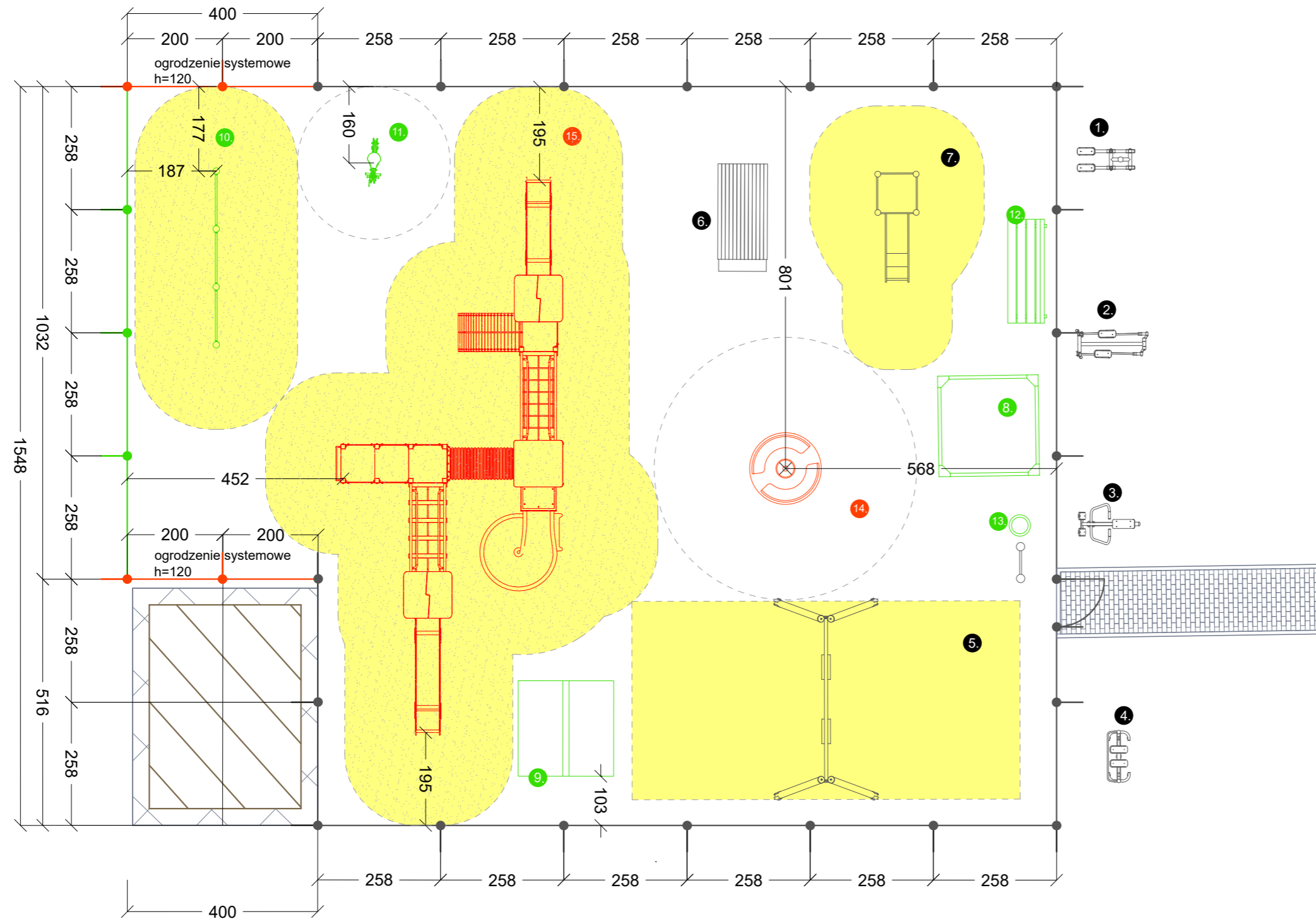


NAZWA OBIEKTU: <b>Rozbudowa placu zabaw w m. Jatutów</b>	PRZEDMIOT: <b>Projekt zagospodarowania terenu z zaznaczeniem elementów do przeniesienia - RZUT CAŁOŚCI</b>	DATA: marzec 2023	PROJEKTANT: inż. Marian Kolmer	PODPIS:	NR RYS.: <b>02</b>
ADRES: m. Jatutów dz. ew. nr 75 i 76 22-400 Zamość	INWESTOR: GMINA ZAMOŚĆ ul. Peowiaków 92; 22-400 Zamość pow. zamojski; woj. lubelskie	SKALA: 1:100	OPRACOWANIE: Joanna Kilian	PODPIS:	



# ROZMIESZCZENIE ELEMENTÓW PLACU ZABAW

SKALA 1:100



LEGENDA:	
	strefa bezpieczeństwa
	ist. siłownia - narciarz
	ist. siłownia - orbitrek
	ist. siłownia - wioślarz
	ist. siłownia - biegacz
	ist. huśtawka
	ist. wagonik
	ist. zjeżdżalnia
	ist. piaskownica - DO PRZENIESIENIA
	ist. domek - DO PRZENIESIENIA
	ist. drążek potrójny - DO PRZENIESIENIA
	ist. bujak - DO PRZENIESIENIA
	ist. ławka - DO PRZENIESIENIA
	ist. kosz na śmieci - DO PRZENIESIENIA
	proj. karuzela
	proj. zestaw zabawowy
	proj. stojak na rowery
	ist. ogrodzenie
	ist. ogrodzenie - DO PRZENIESIENIA
	projektowane ogrodzenie
	projektowane utwardzenie terenu
	projektowana nawierzchnia bezpieczna - piasek
	nawierzchnia bezpieczna - piasek - do uzupełnienia

NAZWA OBIEKTU: <b>Rozbudowa placu zabaw w m. Jatutów</b>	PRZEDMIOT: <b>Rozmieszczenie elementów placu zabaw - RZUT</b>	DATA: marzec 2023	PROJEKTANT: inż. Marian Kolmer	PODPIS:	NR RYS.:  <b>03</b>
ADRES: m. Jatutów dz. ew. nr 75 i 76 22-400 Zamość	INWESTOR: GMINA ZAMOŚĆ ul. Peowiaków 92; 22-400 Zamość pow. zamojski; woj. lubelskie	SKALA: 1:100	OPRACOWANIE: Joanna Kilian	PODPIS:	