










OZNACZENIA

-  Płytki z wypustkami 35x35x5 cm
-  Proje oznakowanie pionowe
-  Proje oznakowanie poziome
-  Punktowe elementy odbłaskowe
-  Obuzeże betonowe 8x30x100
-  Krawężnik betonowy przejazdowy 15x22x100
-  Nawierzchnia chodnika - kostka betonowa h=8cm szara

Biurowo Inżynieryjno - Techniczne "K I E R" 62-200 Gniezno Os. Wł. Łokietka 18/5 tel. (061) 425 22 11 lub 507 172 128 NIP 784-125-99-64 REGON 634466624		Investor Gmina Żnin ul. 700-lecia 39 88-400 Żnin	
OBIEKT: Poprawa bezpieczeństwa ruchu drogowego na przejściu dla pieszych w m. Podgórzyn Gmina Żnin			
RYSUNEK: Plan sytuacyjny		Nr 2	
STANOWISKO	IMIĘ I NAZWISKO	Nr-UPR.	DATA
Kier. projektu	mgr inż. Macyszlaw Lebedyński	164/88/PW	IV 2021
Projektant	mgr inż. Iwona Lebedyńska	WKP/0125/ PWOD/18	IV 2021
Asystent proj.	inż. Janusz Lebedyński		IV 2021
BRANŻA	STADIUM	ROK OPR.	NR ZLEC.
Drogowa	ORG	2021	
			SKALA
			1: 500
			EGZEMPLARZ