






za zgodność z oryginałem

KOPIA MAPY ZASADNICZEJ SKALA 1:500



LEGENDA

-  ogrodzenie przeznaczone do wymiany (wg.rys.nr 1)
-  schody przeznaczone do remontu (wg. rys. nr 1)
-  remont ogrodzenia wewnętrznego
-  taras objęty przebudową (wg. rys nr 2)
- MA Obiekty placu zabaw-mala architektura
- P piaskownice
-  nawierzchnia przeznaczona do remontu
- A-F granice działki 974/1 i 974/2

Poświadczam, że zgodność niniejszej kopii z treścią materiału państwowego zasobu geodezyjno-kartograficznego

Organ prowadzący państwowy zasób geodezyjno-kartograficzny

Nazwa materiału zasobu geodezyjno-kartograficznego

Identyfikacja ewidencyjna materiału zasobu geodezyjno-kartograficznego

Data wydania kopii

2021-04-15

Z up. Prezidenta Miasta Płocka

Kamil Drozdowski
Inspektor
Zespołu Dokumentacji i Kartografii

Płock dn. 15.04.2021
Sporządził(a) wydruk: Kamil Drozdowski

Lokalizacja elementów przeznaczonych do remontu		Skala 1:500
Tytuł projektu	Projekt remontu tarasów, schodów zewnętrznych i elementów ogrodzenia oraz remont nawierzchni z budową podjazdu dla niepełnosprawnych w przedszkolu nr 9 przy ul. Krotkiej	
inwestor	Gmina Miasto Płock Płock ul. Stary Rynek 1	
adres robót	ul. Krotka 1 Płock Dz. nr 974/1.974/2.968/1	
projektował	mgr inż Wojciech Błaszczak	MAZ/D465/PBKb/18 Upr.konstr. bud
data	11.05.2021	