

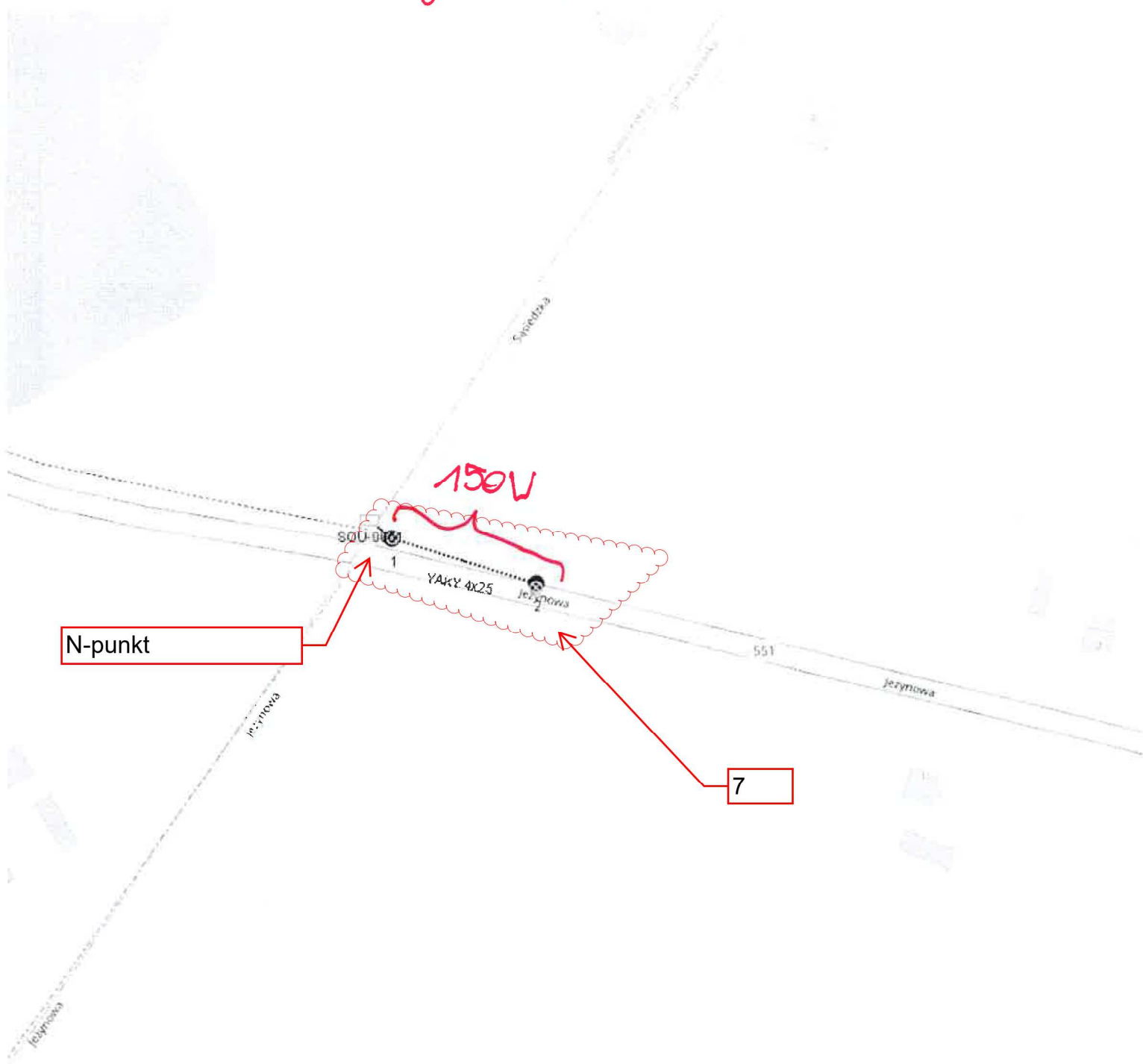





mapa 47
Bogusławki
SOU-00

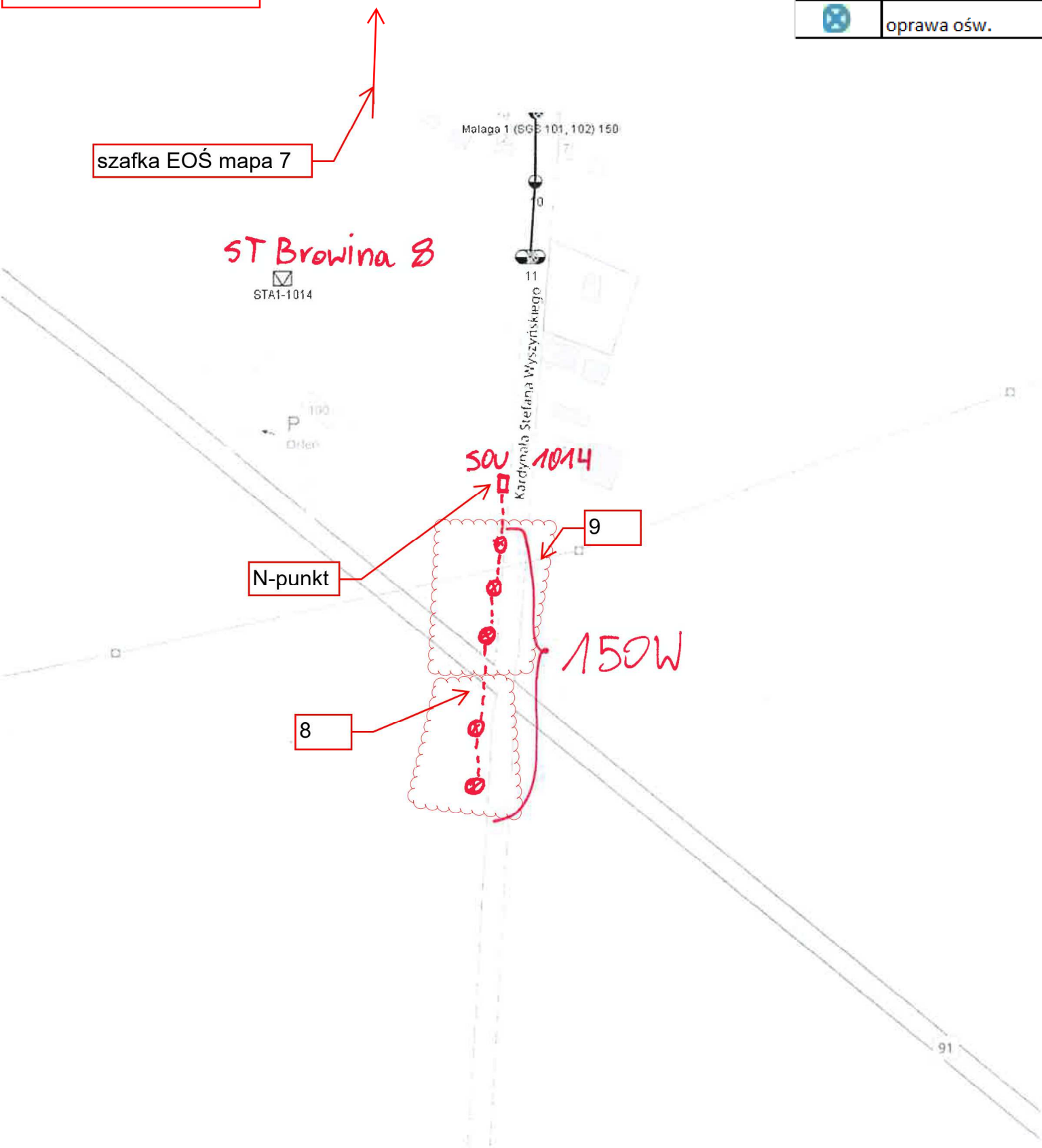
LEGENDA	
1	nr sytuacji ośw.
	obszar sytuacji ośw.
	oprawa ośw.

ST Bogusławki 1






mapa 48
Browina
SOU-1014

LEGENDA	
	nr sytuacji ośw.
	obszar sytuacji ośw.
	oprawa ośw.

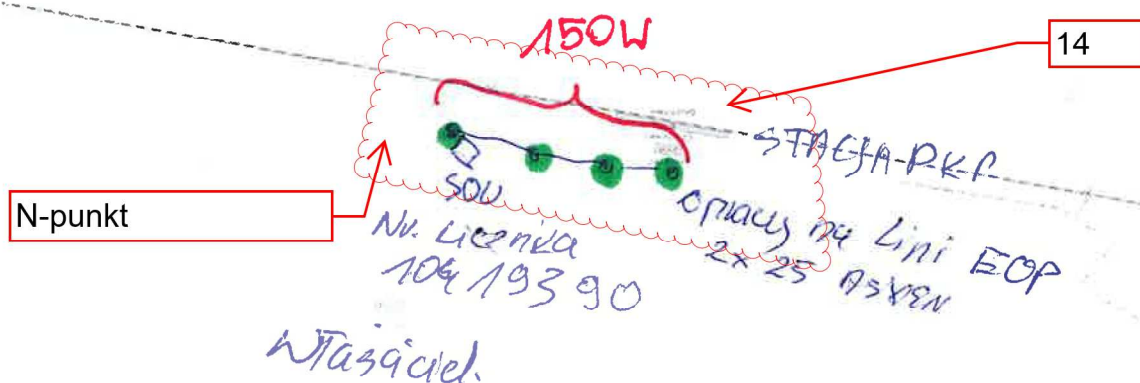


mapa 49 Głuchowo SOU




LEGENDA	
	nr sytuacji ośw.
	obszar sytuacji ośw.
	oprawa ośw.

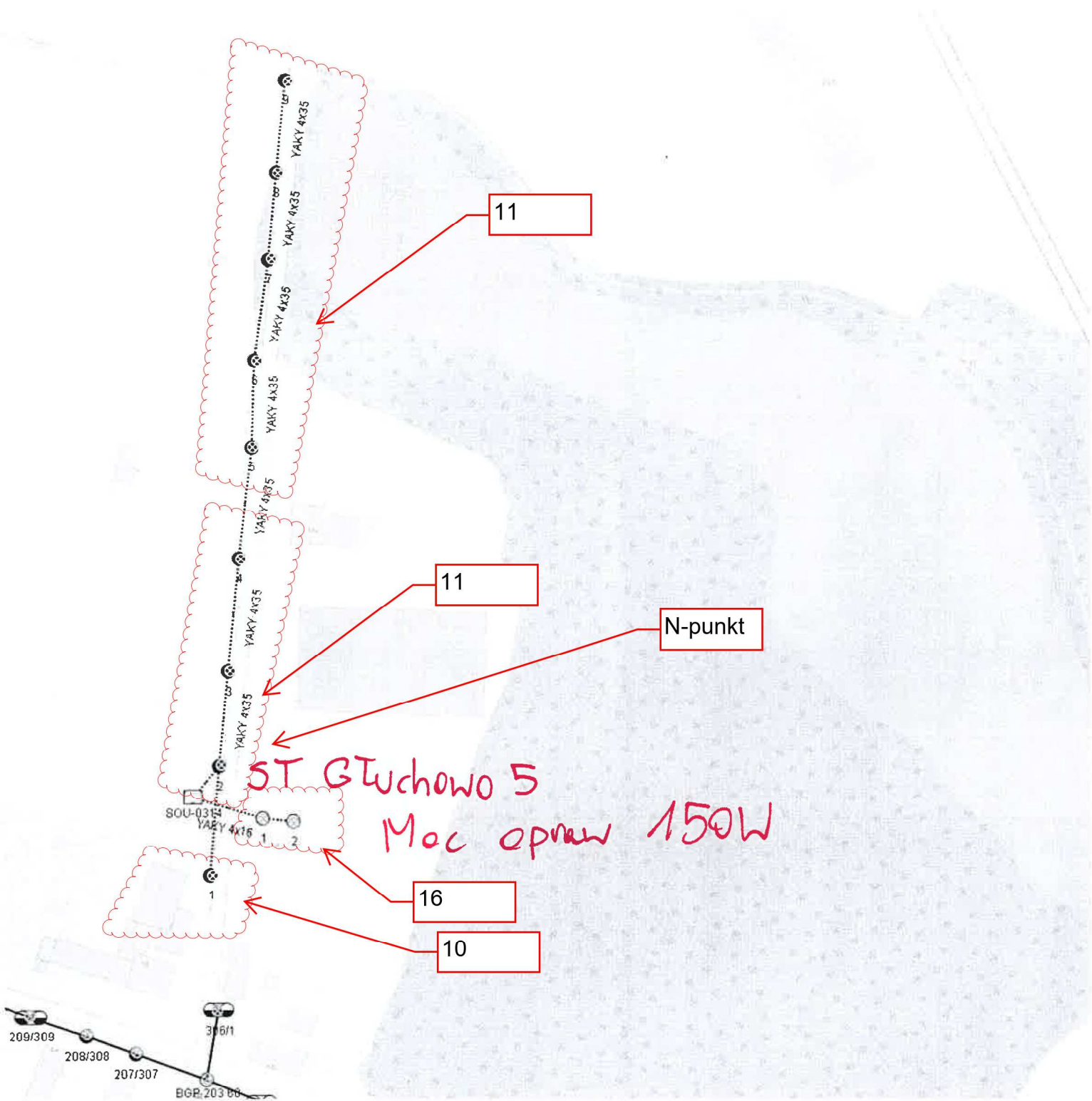
STAJA-0311

Głuchowo PKP





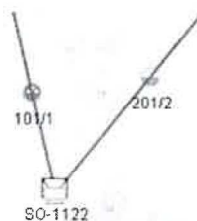
Głuchowo PKP

LEGENDA	
	nr sytuacji ośw.
	obszar sytuacji ośw.
	oprawa ośw.



mapa 51
Grzywna
SOU

LEGENDA	
1	nr sytuacji ośw.
	obszar sytuacji ośw.
	oprawa ośw.



Grzywna ul. Parkowa

w Tuszynie Gmina Olsztyn

Nr licencji
11127-194

N-punkt



16

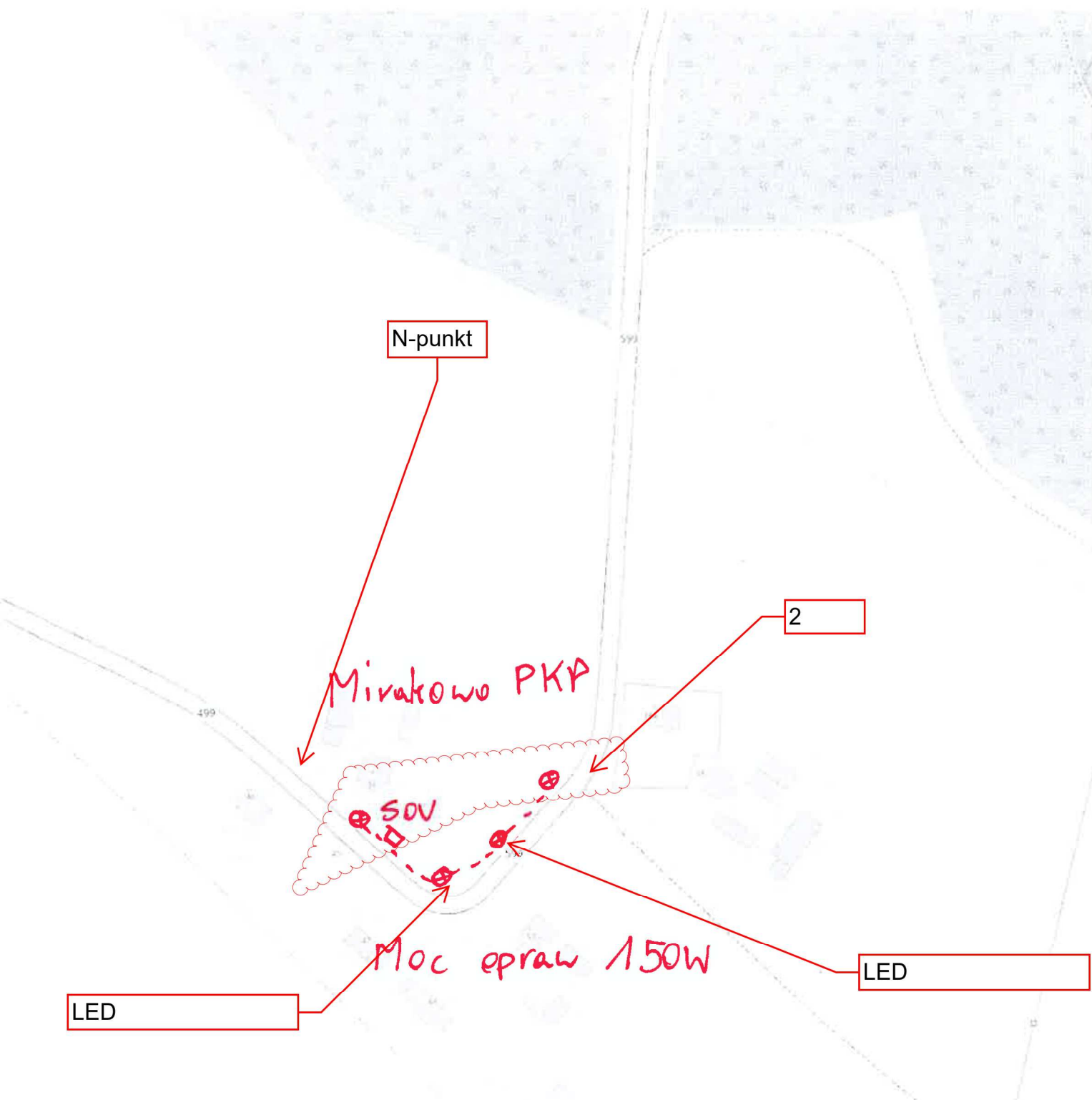
8

Moc opiew 100W




STA1-0723

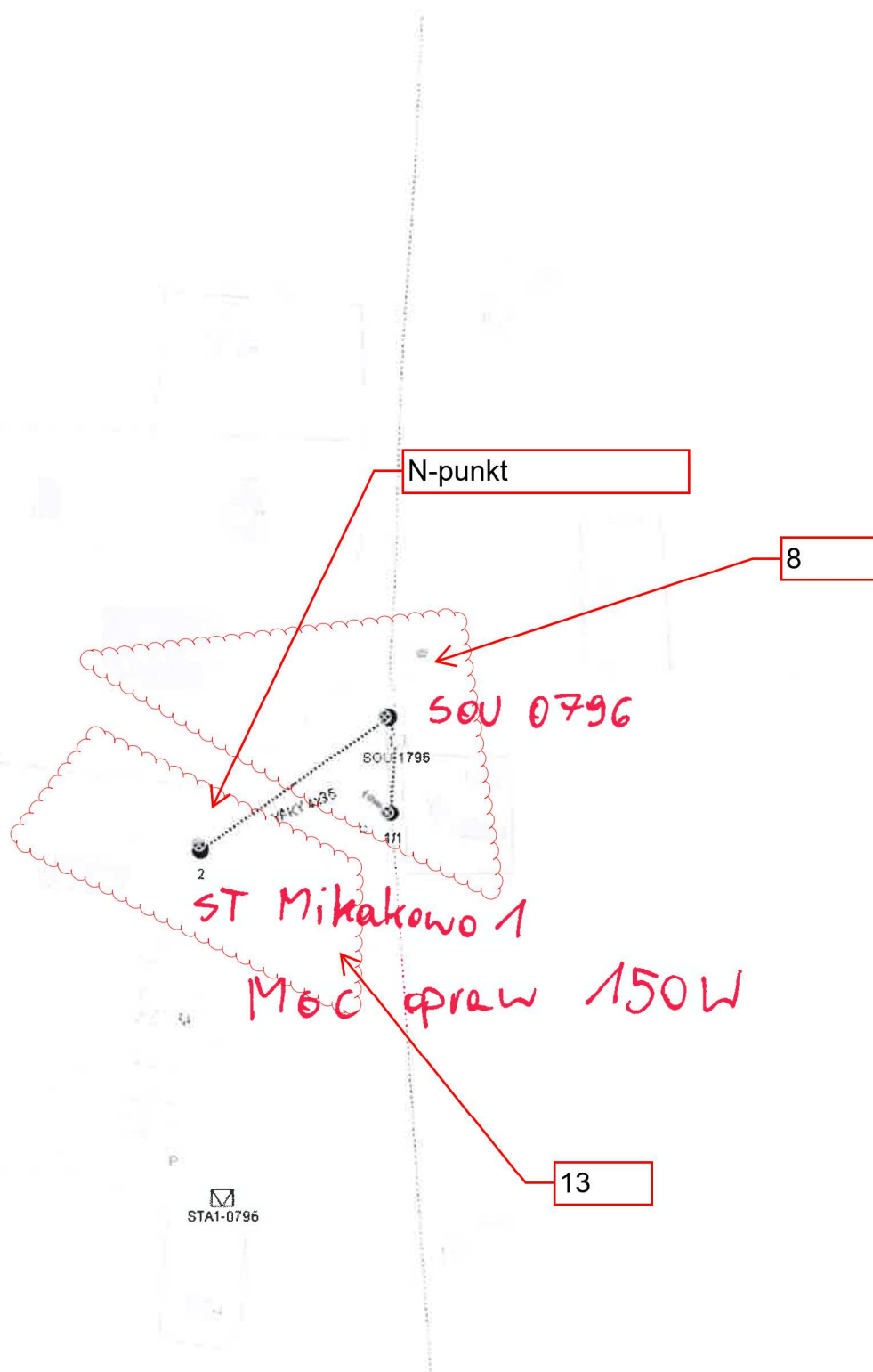
mapa 52
Mirakowo
SOU

LEGENDA	
1	nr sytuacji ośw.
	obszar sytuacji ośw.
	oprawa ośw.






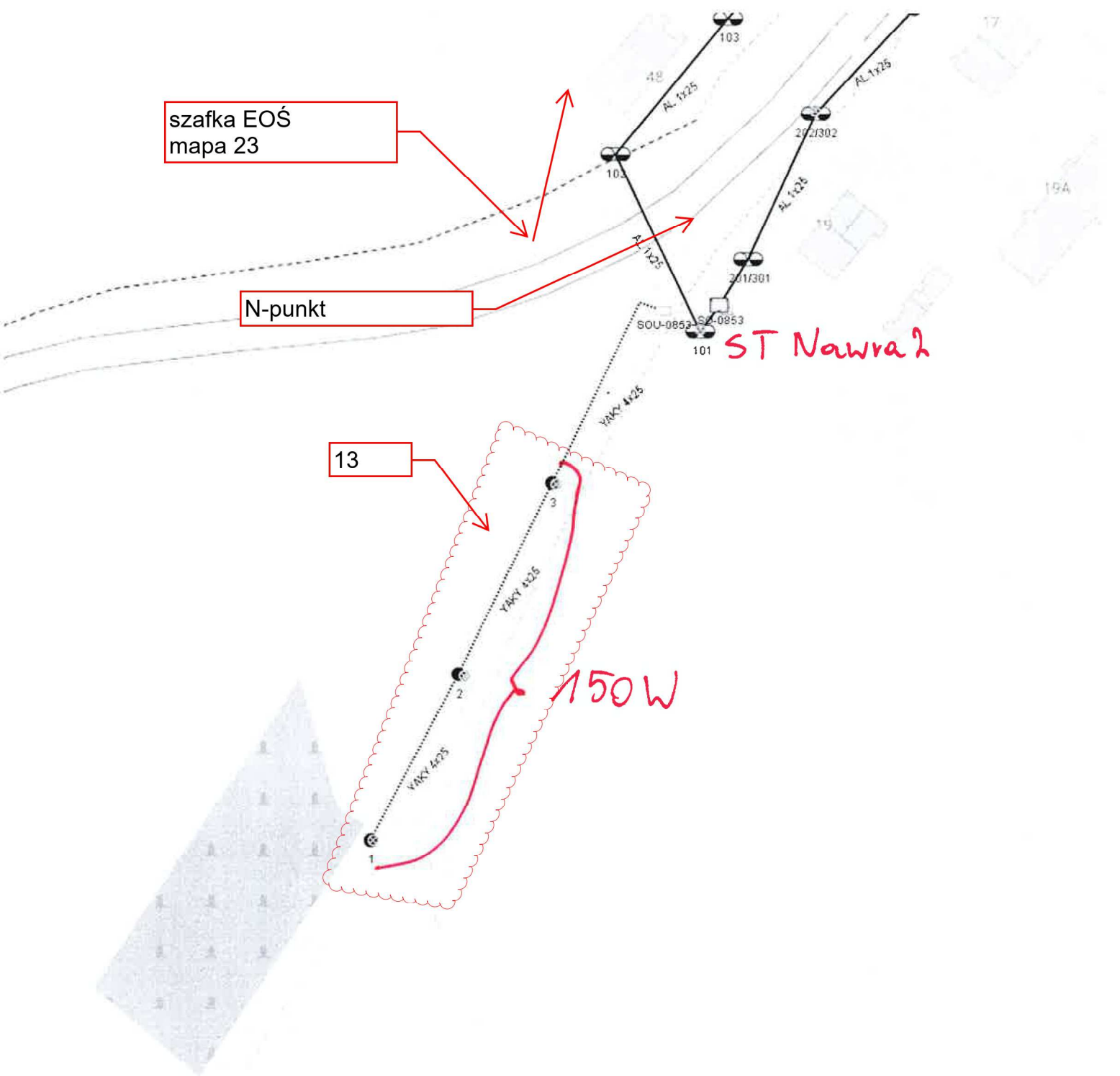
mapa 53
Mirakowo
SOU-0796

LEGENDA	
	nr sytuacji ośw.
	obszar sytuacji ośw.
	oprawa ośw.






mapa 54
Nawra
SOU-0853

LEGENDA	
	nr sytuacji ośw.
	obszar sytuacji ośw.
	oprawa ośw.



mapa 55
Izabelin
SOU-0054

LEGENDA	
	nr sytuacji ośw.
	obszar sytuacji ośw.
	oprawa ośw.

N-punkt

ST Izabelin




Moc opraw 150W

13

mapa 56

Parowa Fałęcka

SOU

LEGENDA	
	nr sytuacji ośw.
	obszar sytuacji ośw.
	oprawa ośw.

STA1-0984



N-punkt

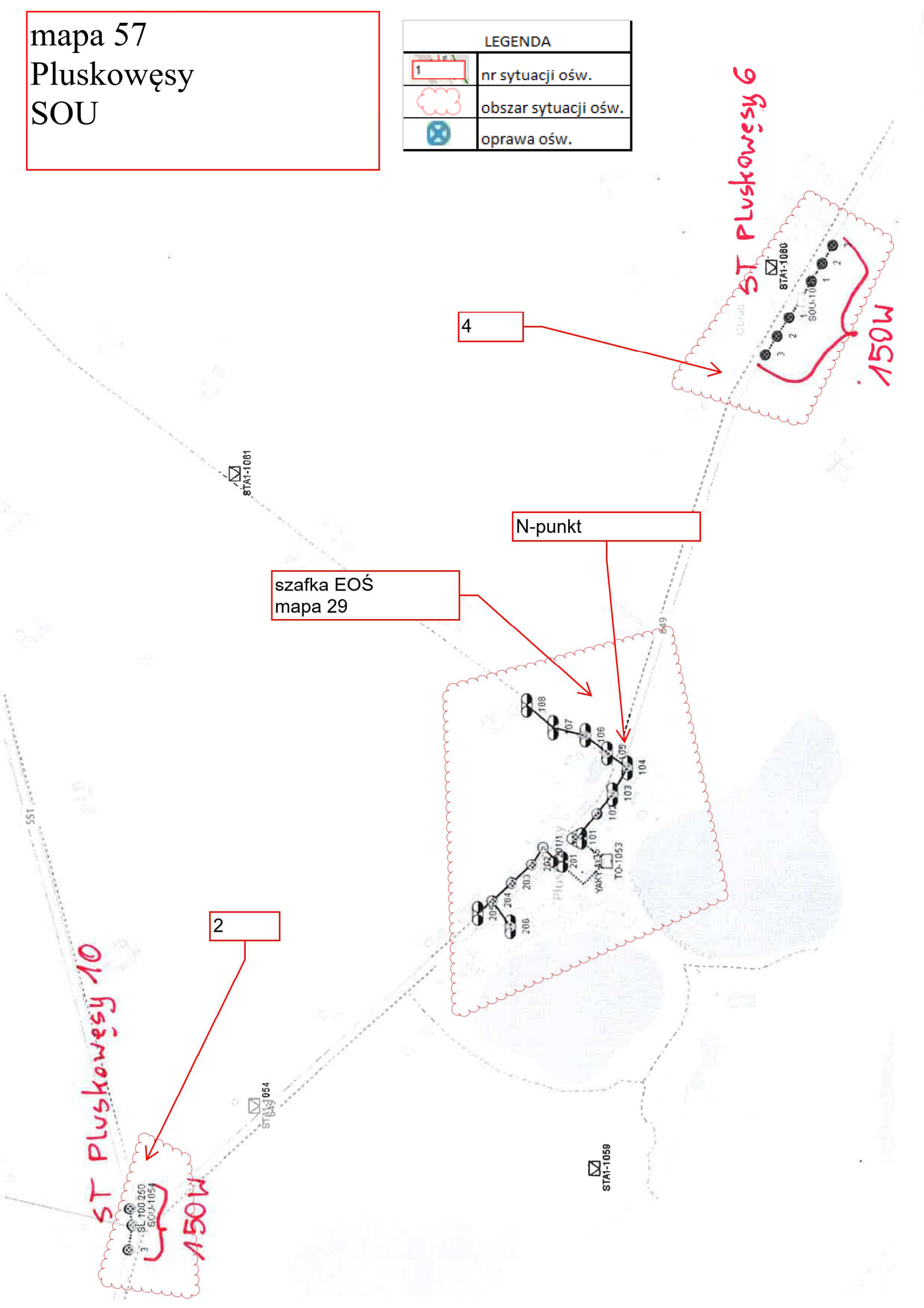
10

ST Parowa Fałęcka



150W

mapa 57 Pluskowęsy SOU

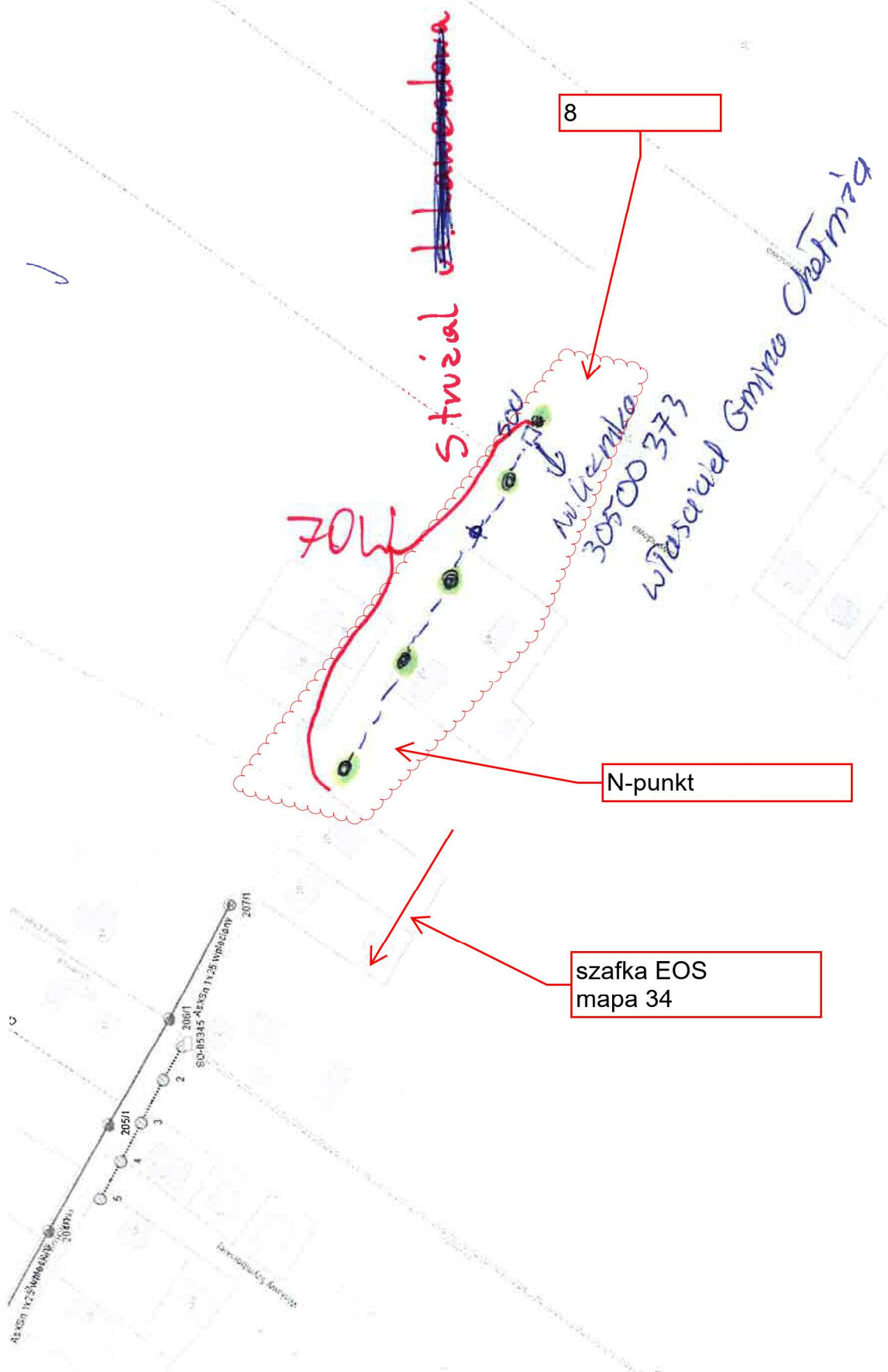
LEGENDA	
1	nr sytuacji ośw.
	obszar sytuacji ośw.
	oprawa ośw.





mapa 58 Strzał SOU

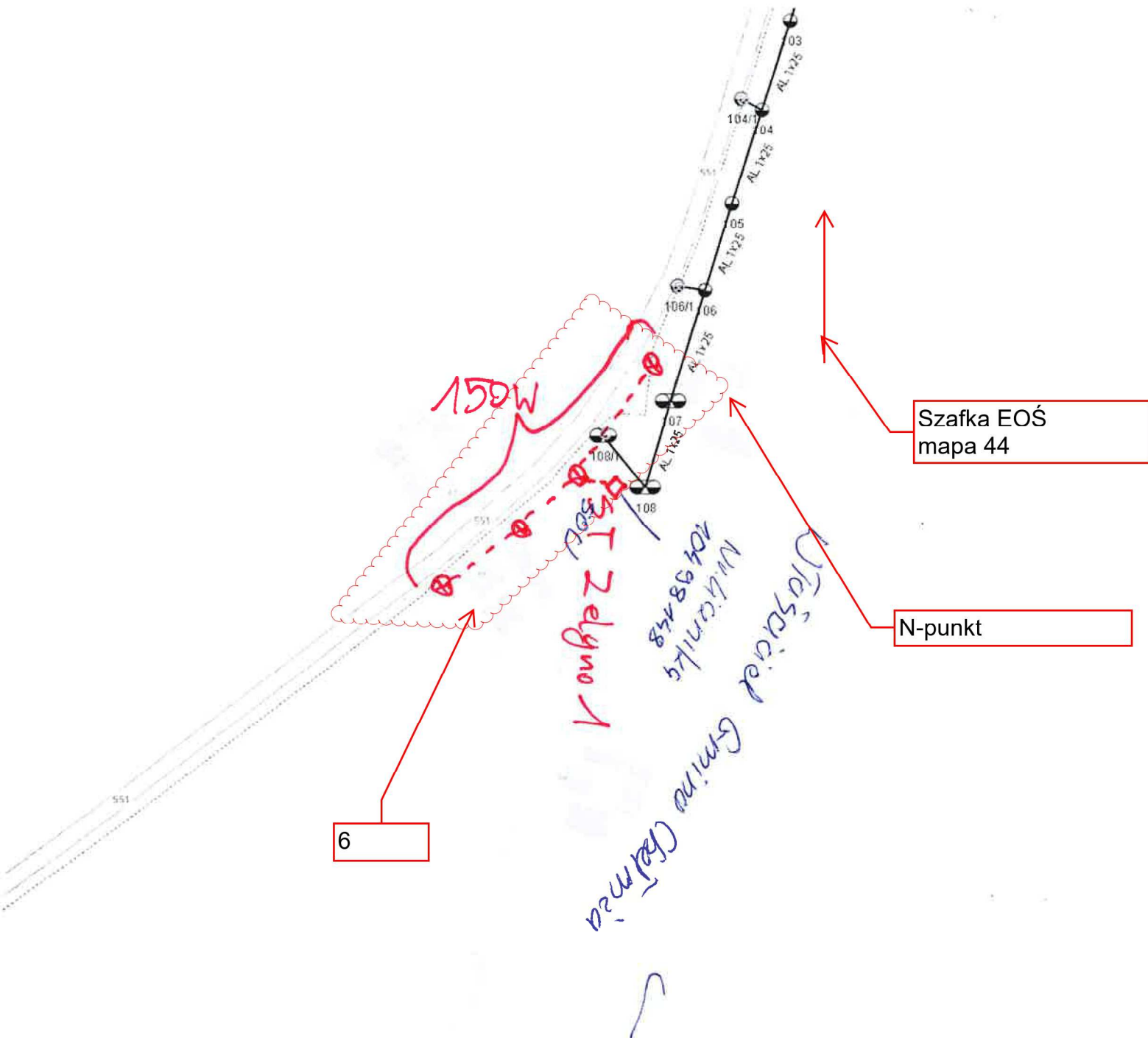
LEGENDA	
1	nr sytuacji ośw.
	obszar sytuacji ośw.
	oprawa ośw.

STAT-2093






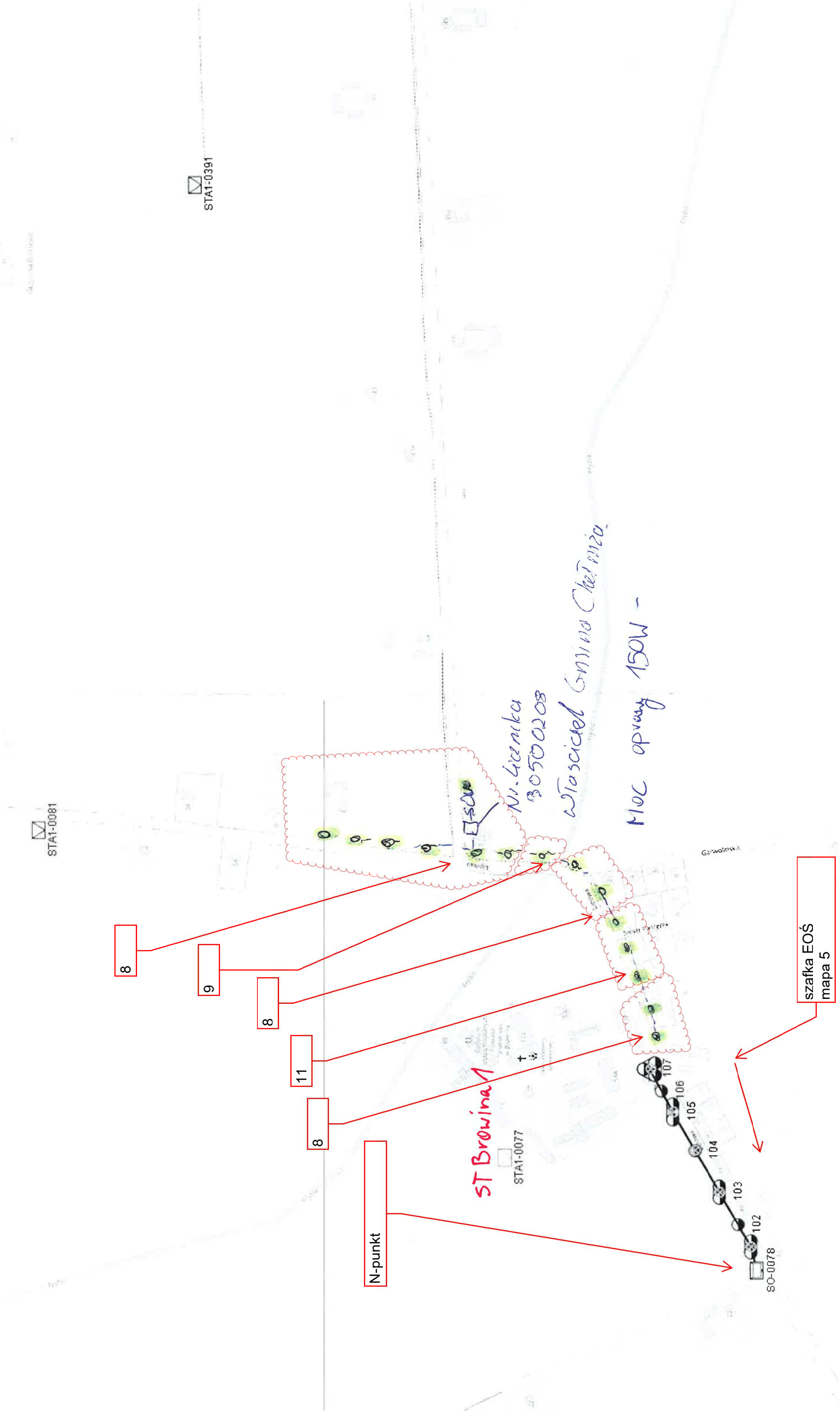
mapa 59
Zelgno
SOU

LEGENDA	
1	nr sytuacji ośw.
	obszar sytuacji ośw.
	oprawa ośw.






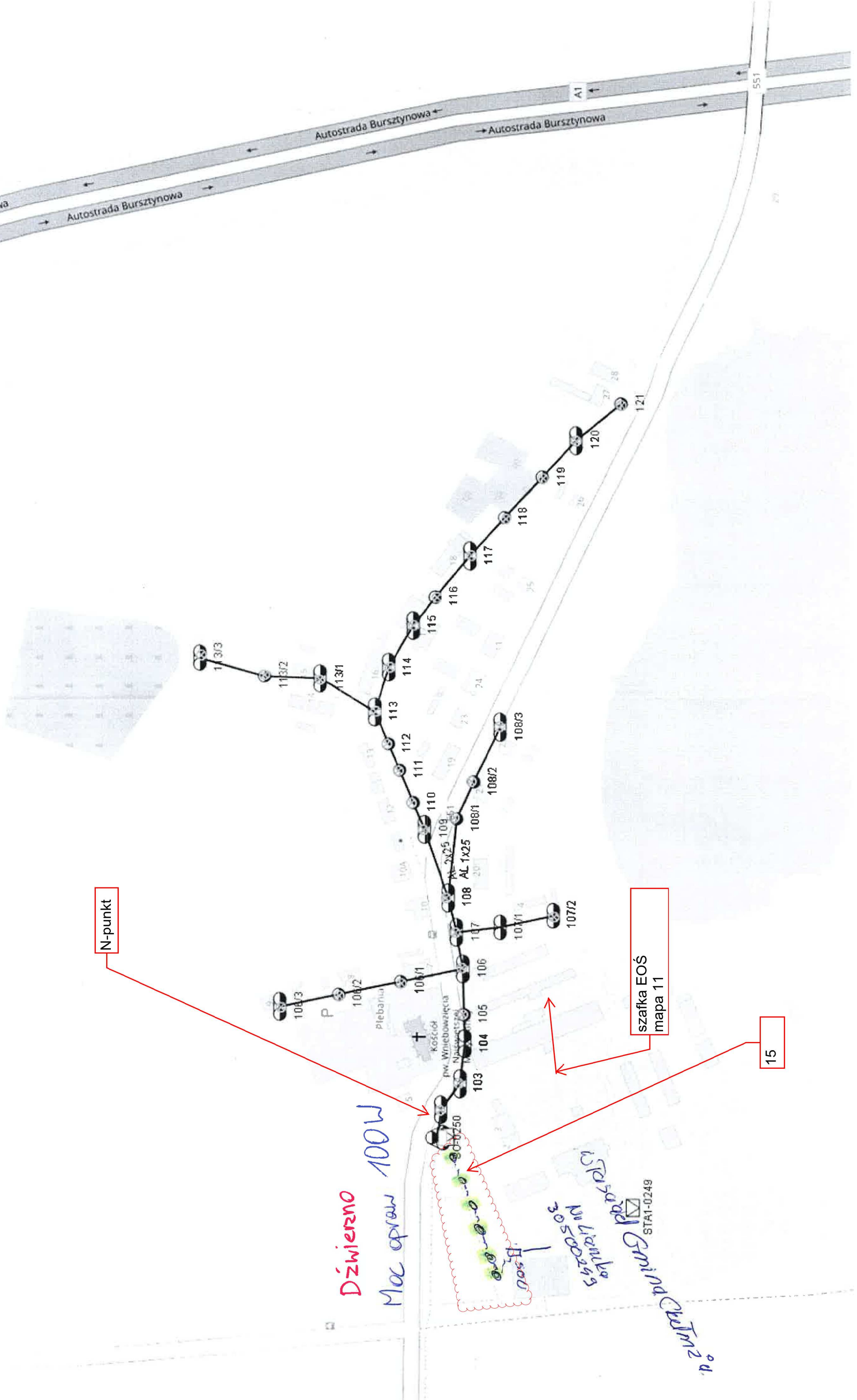
mapa 60
Browina
SOU

LEGENDA	
	nr sytuacji ośw.
	obszar sytuacji ośw.
	oprawa ośw.






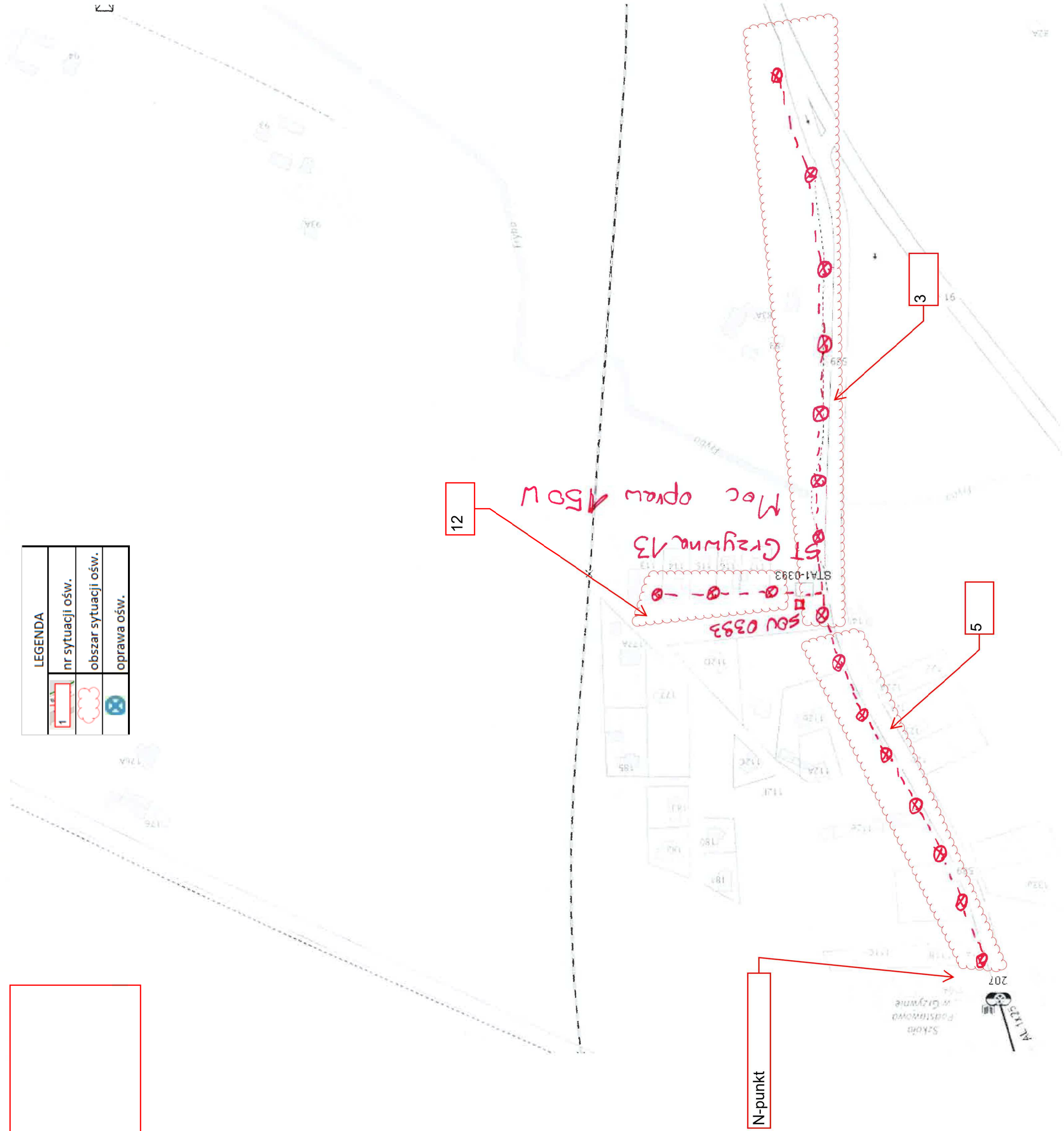
mapa 61
Dźwierzno
SOU

LEGENDA	
	nr sytuacji ośw.
	obszar sytuacji ośw.
	oprawa ośw.






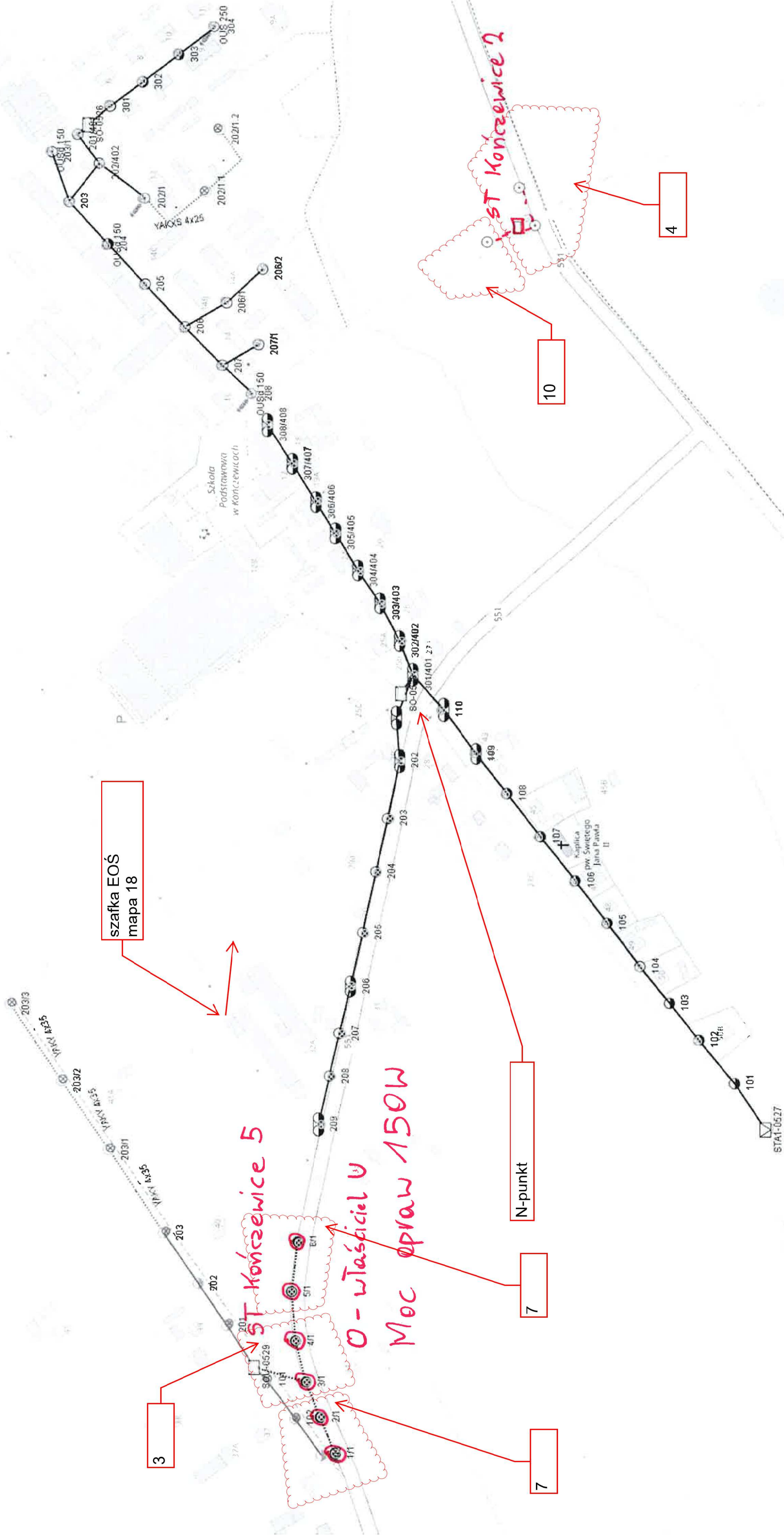
mapa 62
Grzywna
SOU

LEGENDA	
	nr sytuacji ośw.
	obszar sytuacji ośw.
	oprawa ośw.






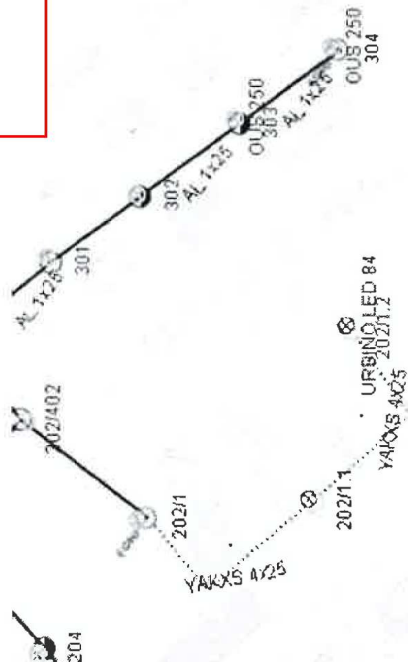
mapa 63
Kończewice
SOU

LEGENDA	
	nr sytuacji ośw.
	obszar sytuacji ośw.
	oprawa ośw.



mapa 64
Kończewice
SOU

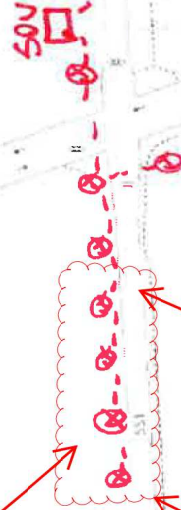
LEGENDA	
	nr sytuacji ośw.
	obszar sytuacji ośw.
	oprawa ośw.



tylko 4 oprawy
podlegają wymianie

1

N-punkt



SOU

SOU
ELMONT 8m
Led.

ELMONT 5m
SODA 150W

Elektronika 4m
1750W
Led

Kończewice 11
Moc opraw 150W

Nr Licenc
30041959

Własność Gminy Chojmów

STAT-1964