

woj. łódzkie
pow. piotrkowski
106201_1 m. Piotrków Trybunalski
0021 obręb 21
15/1, 15/2, 15/3, 15/4, 15/5, 15/6, 15/7, 15/9, 15/10
ul. Wojska Polskiego 29a

Usługi Geodezyjne i Kartograficzne
"Geotop" s.c.
mgr inż. Anna Mydło
mgr inż. Jarosław Mydło
ul. Krakowskie Przedmieście 32 F
97-300 Piotrków Trybunalski
adres email: geotop.sc@gmail.com

Mapa do celów projektowych
skala 1:500

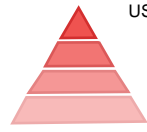
1. Układ współrzędnych "2000/7/21"
2. Poziom odniesienia PL-EVRF2007-NH
3. Pomiar uzupełniający wykonał "Geotop" s.c. w październiku 2022r
4. Opracowanie numeryczne wykonał "Geotop" s.c. w październiku 2022r
5. Granice działki naniesiono na podstawie danych z EGIB
6. Sprawdzono w ZUD w dn. 6.10.2022r

MAPĘ WYKONANO W DNIU 12.10.2022

IMG.6640.1057.2022

--- zakres opracowania

Geodeta Uprawniony
mgr inż. Anna Mydło
Upr. GGK Nr 17447
tel. kom. 601-33-10-92

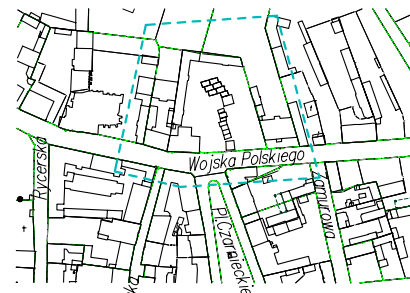


USŁUGI GEODEZYJNE I KARTOGRAFICZNE

GEOTOP s.c.

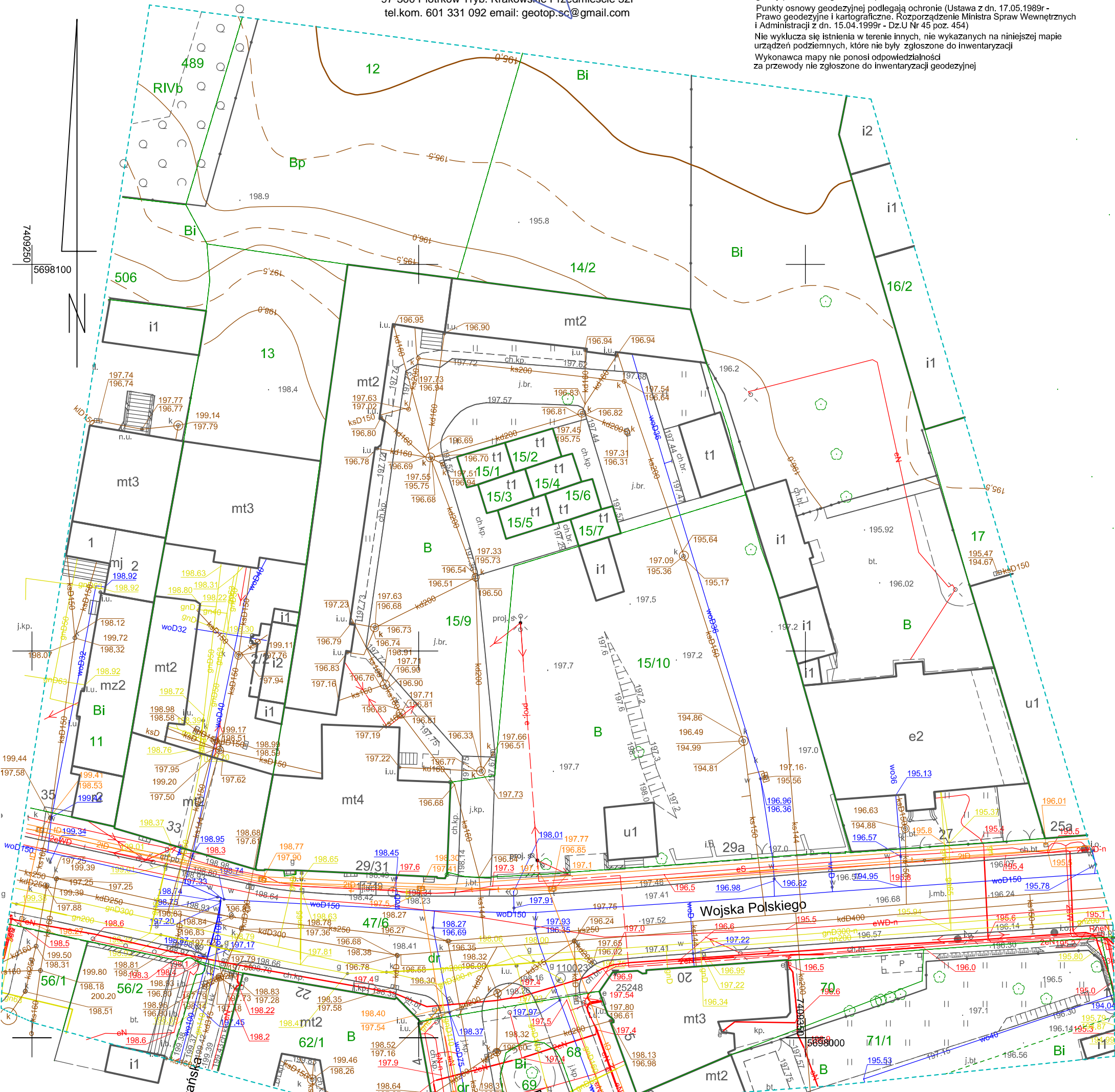
mgr inż. Anna Mydło
Nr Upr. GGK 17447

97-300 Piotrków Tryb. Krakowskie Przedmieście 32F
tel. kom. 601 331 092 email: geotop.sc@gmail.com



szkic lokalizacji

Wykonanie niniejszej mapy nie było poprzedzone ustaleniami dotyczącymi ewentualnych służebności gruntowych obciążających grunty położone w granicach opracowania
Punkty osnowy geodezyjnej podlegają ochronie (Ustawa z dn. 17.05.1989r - Prawo geodezyjne i kartograficzne. Rozporządzenie Ministra Spraw Wewnętrznych i Administracji z dn. 15.04.1999r - Dz.U Nr 45 poz. 454)
Nie wyklucza się istnienia w terenie innych, nie wykazanych na niniejszej mapie urządzeń podziemnych, które nie były zgłoszone do inwentaryzacji
Wykonawca mapy nie ponosi odpowiedzialności za przewody nie zgłoszone do inwentaryzacji geodezyjnej



Oświadczam, że operat techniczny zawierający rezultaty prac geodezyjnych w wyniku których powstał niniejszy dokument uzyskał pozytywny wynik weryfikacji. Oświadczenie to jest równoważne z klauzulą urzędową, o której mowa w art. 40 ust. 3g pkt 3. Jestem świadoma odpowiedzialności karnej za złożenie fałszywych oświadczeń (art.12b ust. 5a-5c) Podstawa prawna: Dz.U.2020 poz.782 – Prawo geodezyjne i kartograficzne	
Identyfikator zgłoszenia prac geodezyjnych	IMG.6640.1057.2022
Organ służby geodezyjnej, który otrzymał zgłoszenie	PREZYDENT M. PIOTRKÓWA TRYBUNALSKIEGO
Wykonawca prac geodezyjnych	Usługi Geodezyjne i Kartograficzne „GEOTOP” s.c.
Nr i data sporządzenia dokumentu zawierającego wynik pozytywnej weryfikacji	P.1062.2022.1054/24.10.2022
Imię i nazwisko, nr uprawnień zawodowych kierownika prac	mgr inż. Anna Mydło / GGK 17447

24.10.2022
mgr inż. Anna Mydło
Nr Upr. GGK 17447
97-300 Piotrków Tryb. Krakowskie Przedmieście 32F
tel. kom. 601 331 092 email: geotop.sc@gmail.com