

Komenda Powiatowa Policji
w Starogardzie Gdańskim

Starogard Gd., dnia 20.05.2021 roku

Rd. 5321-70/2021

Zbigniew Michalak
ul. Księżycowa 1
83- 200 Starogard Gdański

Na podstawie Rozporządzenia Ministra Infrastruktury z dnia 23 września 2003 roku w sprawie szczegółowych warunków zarządzania ruchem na drogach oraz wykonywania nadzoru nad tym zarządzaniem (Dz. U. z 2017 r, poz. 784), **pozytywnie opiniuję:**

- ***projekt stałej organizacji ruchu drogowego w związku z budową ulicy Dębowej w Dąbrówce w zakresie przebudowy włączenia do drogi powiatowej 2715G na terenie działek 178/1; 178/3 w Dąbrówce.***

20-05-2021
PIERWSZY ZASTĘPCA
KOMENDANTA POWIATOWEGO POLICJI
w Starogardzie Gdańskim

podinsp. Grzegorz Mitura

wyk.M.B."Rd."egz.1
-egz.1 - adresat, mail
-egz.2 - ala.

STAROSTWO POWIATOWE
w Starogardzie Gdańskim
Wydział Komunikacji,
Transportu i Dróg

PROJEKT STAŁEJ ORGANIZACJI RUCHU

Dla zadania:

**„ZJAZDY Z DROGI POW. 2715G (UL. STAROGARDZKIEJ)
NA DROGĘ GMINNĄ (UL. DĘBOWĄ) W MIEJSCOWOŚCI
DĄBRÓWKA ”**

NAZWA OPRACOWNIA:

**STAŁA ORGANIZACJA RUCHU DLA
WŁĄCZEŃ ULICY DĘBOWEJ DO
UL. STAROGARDZKIEJ W
DĄBRÓWCE**

LOKALIZACJA:

**dz. Nr 178/1 (droga powiatowa 2715G -
ul. Starogardzka) i
dz. Nr 178/3 (droga gminna – ul.
Dębowa)**

INWESTOR:

**GMINA STAROGARD GDAŃSKI
ul. Sikorskiego 9
83-200 Starogard Gdański**

PROJEKTANT:

mgr inż. Zbigniew Michalak



Starogard Gdański, 29 kwiecień 2021r

ZAWARTOŚĆ PROJEKTU:

1.CZĘŚĆ OPISOWA

2.KARTA UZGODNIENÍ

3.CZĘŚĆ RYSUNKOWA

OR -1 Plan Orientacyjny

OR -2a – Włączenie do DP na zjeździe "A"

OR -2b – Włączenie do DP na zjeździe "B"

**Powiatowy Zarząd Dróg
w Starogardzie Gd.
83-200 Starogard Gdański
ul. Mickiewicza 9
tel. 58 562-34-61**

**STAROSTWO POWIATOWE
w Starogardzie Gdańskim
Wydział Komunikacji,
Transportu i Dróg**

1. CZĘŚĆ OPISOWA

1.1. Podstawa opracowania

- Ustawa z dnia 20 czerwca 1997 r. Prawo o ruchu drogowym, (t.j. Dz. U.2021r , poz. 450,463).
- Rozporządzenie Ministra Infrastruktury oraz Spraw Wewnętrznych i Administracji z dnia 31 lipca 2002 r. w sprawie znaków i sygnałów drogowych (Dz. U. Nr 170 z dnia 12 października 2002 r. poz. 1393 (t.J.Dz.U 2019 poz. 2310).
- Rozporządzenie Ministra Infrastruktury z dnia 23 września 2003 r. w sprawie szczegółowych warunków zarządzania ruchem na drogach oraz wykonywania nadzoru na tym zarządzaniem. (t.J.Dz. U. Nr. 2017 poz.784).
- Rozporządzenie Ministra Infrastruktury z dnia 3 lipca 2003 r. w sprawie szczegółowych warunków technicznych dla znaków i sygnałów drogowych oraz urządzeń bezpieczeństwa ruchu drogowego i warunków ich umieszczania na drogach (Dz. U. nr 220 z dnia 23 grudnia 2003 r. poz. 2181 (t.J. Dz.U.2019 poz. 2311)).
- Wizja w terenie
- Projekt zjazdu

1.2. Stan Istniejący

Działka Nr 178/3 Obręb Dąbrówka w Dąbrówce na której znajduje się m.in. ulica Dębowa znajduje się na południe od Działki Nr 178/1 obejmującej Drogę Powiatową nr 2715G. Droga Powiatowa 2715G w m. Dąbrówka administracyjnie stanowi ulicę Starogardzką. Projektowana ul. Dębowa rozpoczyna i kończy włączeniami do okólnej względem niej ul. Starogardzkiej, która w planie przed włączeniem „A” (od strony Starogardu Gd.) i za włączeniem „B” (od strony Bobowa) przebiega w łagodnych łukach poziomych o R= ok. 100m. DP 2715G posiada obustronny chodnik z kostki betonowej (po stronie południowej częściowo gruntowy) oddzielony od jezdni krawężnikiem betonowym wystającym. Jezdnia ma nawierzchnię bitumiczną o szerokości 6,0 m. Na drodze powiatowej występujący ruch ma charakter lokalny o średnim natężeniu.

Obecnie zjazdy w ul. Dębowa są nienormatywne, posiadają nawierzchnie z płyt yomb szerokości 4,0m i łączy się z ulicą Starogardzką pod kątem ~ 45°.

W MPZP dla m. Dąbrówka ulica Dębowa jest przewidziana jako ciąg pieszo-jezdny i tak została zaprojektowana.

Inwestorem jest: Gmina Starogard Gdański

ul. Sikorskiego 9

83-200 Starogard Gdański.

1.3 Lokalizacja

lokalizacja inwestycji

- dz. Nr 178/1 obr. Dąbrówka (DP nr 2715G)- ul. Starogardzka

- dz. Nr 178/3 obr. Dąbrówka (droga gminna) ul. Dębowa

2.0. Projekt stałej organizacji ruchu :

Roboty będą prowadzone w granicach terenu zabudowanego, obowiązująca prędkość na tym odcinku drogi jest do 50km/h

Projekt organizacji ruchu przedstawiają rys.OR-2a (dla zjazdu „A”) i OR-2b (dla zjazdu „B”). Poza zjazdami, na „odcinku gminnym” projektowana ulica Dębowa jako ciąg pieszo-jezdny oznakowana zostanie znakami „strefa zamieszkania” co także pokazano na rysunkach OR-2a i b.

2.1 ZJAZD „A”

Projekt zakłada wykonanie przejścia dla pieszych przez jezdnię ul Dębowej w odległości ~5,0 m od krawędzi DP, ustawienie znaków pionowych i wykonanie linii warunkowego zatrzymania P-13 po wybudowaniu zjazdu. Znajdujące się w sąsiedztwie włączenia „A” przejście dla pieszych przez ulicę Starogardzką - bez zmian. Sytuacyjne przesunięcie samego włączenia spowoduje konieczność przestawienia 2 znaków (D-6 i A-7).

2.2 ZJAZD „B”

Projekt zakłada wykonanie przejścia dla pieszych przez jezdnię ul Dębowej w odległości ~5,0 m od krawędzi DP, ustawienie znaków pionowych i wykonanie linii warunkowego zatrzymania P-13 po wykonaniu zjazdu.

2.3 ZESTAWIENIE OZNAKOWANIA PIONOWEGO:

Na obu zjazdach wyznaczone będzie przejście dla pieszych., z których każde oznakowane będzie nowymi dwoma znakami pionowymi D-6 (łącznie 4szt.). Pozostałe znaki, tj. znaki istniejące pionowe po przestawieniu wkomponują się w rozwiązanie projektowe.

Znaki wykonać z grupy wielkości „małe”. Należy zastosować znaki (tablice) z licami wykonanymi z folii odblaskowej typu 1.

**Przewidywany termin wprowadzenia nowej stałej organizacji ruchu :
31 październik 2021r.**



.....

KARTA UZGODNIENÍ:

Powiatowy Zarząd Dróg

w Starogardzie Gd.
83-200 Starogard Gdański
ul. Mickiewicza 9
tel. 58 562-34-61

OPINIA POZYTYWNA

~~BEZ UWAG / Z UWAGAMI~~

Nr R22.4/10.B.1.101.PCh

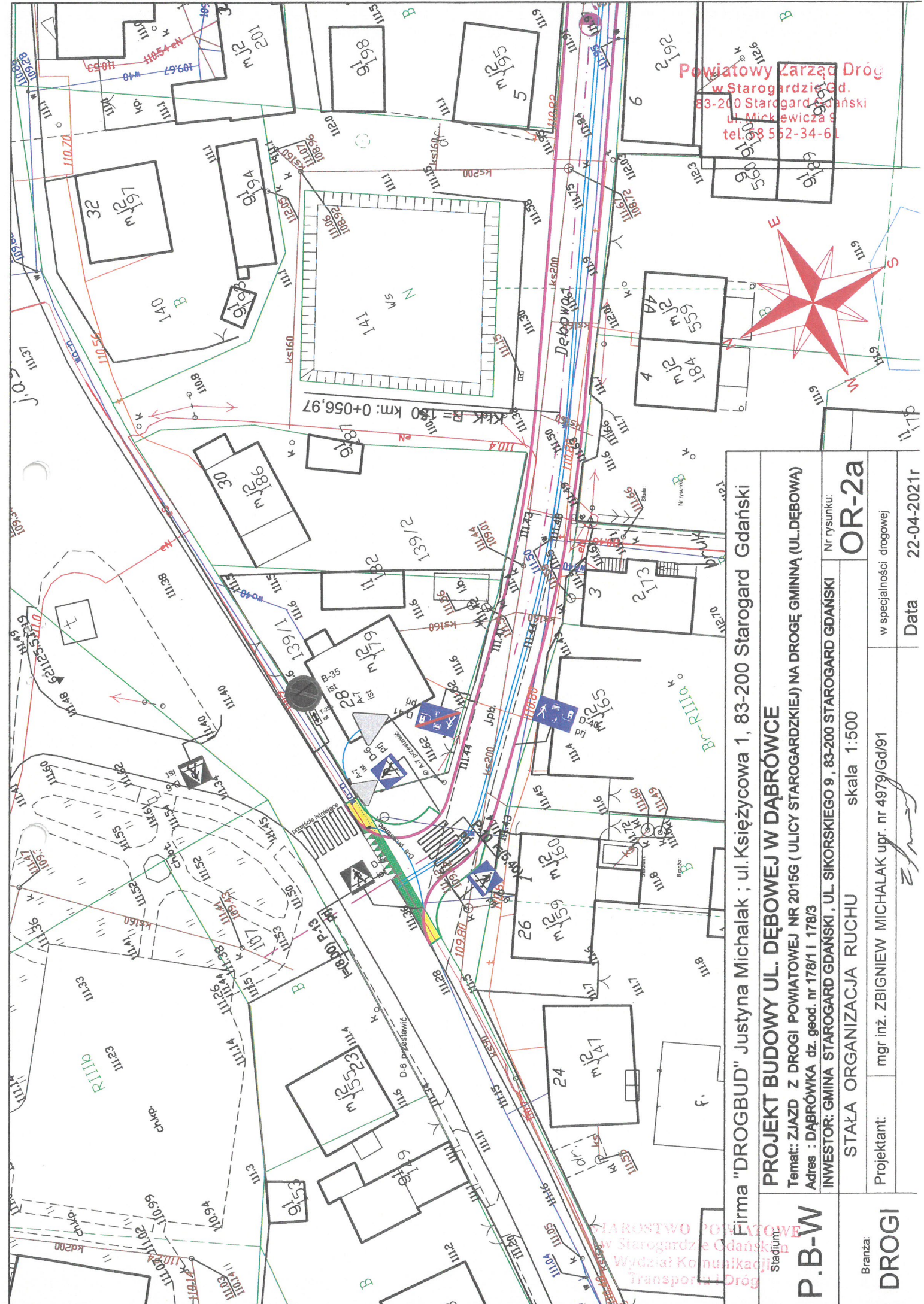
z dnia 11.05.2014

.....
podpis

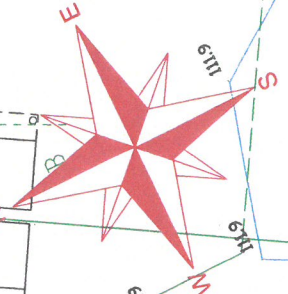
Z up. DYREKTORA

Piotr Janowski
Główny Specjalista

STAROSTWO POWIATOWE
w Starogardzie Gdańskim
Wydział Komunikacji,
Transportu i Dróg

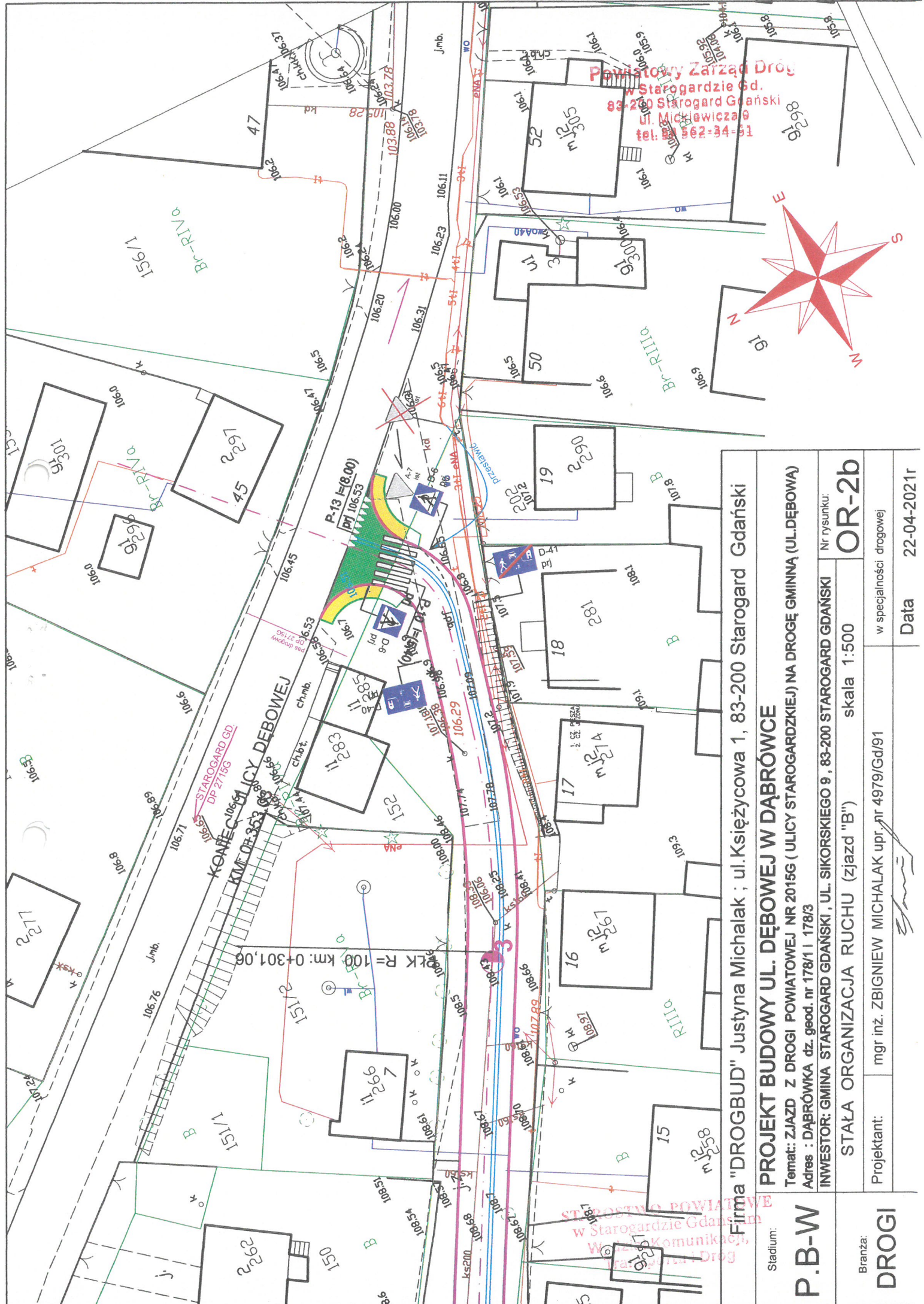


Powiatowy Zarząd Dróg
 w Starogardzie Gd.
 83-200 Starogard Gdański
 ul. Mickiewicza 9
 tel. 52 562-34-64



Firma "DROGBUD" Justyna Michalak ; ul.Księżycowa 1, 83-200 Starogard Gdański	
PROJEKT BUDOWY UL. DĘBOWEJ W DĄBRÓWCE	
Temat: ZJAZD Z DROGI POWIATOWEJ NR 2015G (ULICY STAROGARDZKIEJ) NA DROGĘ GMINNĄ (UL.DĘBOWA)	
Adres : DĄBRÓWKA dz. geod. nr 178/1 I 178/3	
INWESTOR: GMINA STAROGARD GDAŃSKI , UL. SIKORSKIEGO 9 , 83-200 STAROGARD GDAŃSKI	
Staż: STAŁA ORGANIZACJA RUCHU	skala 1:500
Projektant: mgr inż. ZBIGNIEW MICHALAK upr. nr 4979/Gd/91	
Bransza: DROGI	
Nr rysunku: OR-2a	
	Data 22-04-2021r

STAROSTWO POWIATOWE
 w Starogardzie Gdańskim
 Wydział Komunikacji
 Transportu i Dróg



Firma "DROGBUD" Justyna Michalak ; ul. Księżycowa 1, 83-200 Starogard Gdański	
PROJEKT BUDOWY UL. DĘBOWEJ W DĄBRÓWCE	STALA ORGANIZACJA RUCHU (zjazd "B")
Temat: ZIAZD Z DROGI POWIATOWEJ NR 2015G (ULICY STAROGARDZKIEJ) NA DROGE GMINNA (UL.DĘBOWA) Adres : DĄBRÓWKA dz. geod. nr 178/1 I 178/3 INWESTOR: GMINA STAROGARD GDAŃSKI, UL. SIKORSKIEGO 9, 83-200 STAROGARD GDAŃSKI	Nr rysunku: OR-2b skala 1:500
P.B-W	w specjalności drogowej
Stadium:	Data 22-04-2021r
Branża:	
DROGI	

mgr inż. ZBIGNIEW MICHALAK upr. nr 4979/Gd/91

Gmina Starogard Gdański



Gmina Starogard Gdański
ul. Sikorskiego 9
83-200 Starogard Gd
NIP 592 207 98 28

tel: centrala 58 562 50 67
www.ugstarogard.pl

fax: 58 562 46 41
e-mail: urzad@ugstarogard.pl

Starogard Gdański, dnia 09.06.2021 r.

Zbigniew Michalak
ul. Księżycowa 1
83-200 Starogard Gdański

Dotyczy: Budowa ulicy Dębowej w Dąbrówce w zakresie odcinka ulicy między zjazdami z drogi powiatowej nr 2015G

Urząd Gminy w Starogardzie Gdańskim w odpowiedzi na wniosek, który wpłynął w dniu 25.05.2021 r. dotyczący zatwierdzenia projektu stałej organizacji ruchu dla zadania: Budowa ulicy Dębowej w Dąbrówce w zakresie odcinka ulicy między zjazdami z drogi powiatowej nr 2015G informuje, że uzgadnia powyższy projekt bez uwag.

Otrzymują:

1. Adresat
2. a/a

Z up. Wójta
Tomasz Sabiniarz
Naczelnik Wydziału
Inwestycyjno-Technicznego

STAROSTWO POWIATOWE
w Starogardzie Gdańskim
Wydział Komunikacji,
Transportu i Dróg

PROJEKT STAŁEJ ORGANIZACJI RUCHU

Dla zadania:

„BUDOWA ULICY DĘBOWEJ W MIEJSCOWOŚCI DĄBRÓWKA GMINA STAROGARD GDAŃSKI”

NAZWA OPRACOWNIA: **STAŁA ORGANIZACJA RUCHU DLA
ODCINKA ULICY DĘBOWEJ MIĘDZY
ZJAZDAMI Z DROGI POWIATOWEJ NR
2015G W DĄBRÓWCE**

LOKALIZACJA: **dz. Nr 178/3
(droga gminna – ul. Dębowa)**

INWESTOR: **GMINA STAROGARD GDAŃSKI
ul. Sikorskiego 9
83-200 Starogard Gdański**

PROJEKTANT: **mgr inż. Zbigniew Michalak**



Starogard Gdański, 29 kwiecień 2021r

1. CZĘŚĆ OPISOWA

1.1. Podstawa opracowania

- Ustawa z dnia 20 czerwca 1997 r. Prawo o ruchu drogowym, (t.j. Dz. U.2021r , poz. 450,463).
- Rozporządzenie Ministra Infrastruktury oraz Spraw Wewnętrznych i Administracji z dnia 31 lipca 2002 r. w sprawie znaków i sygnałów drogowych (Dz. U. Nr 170 z dnia 12 października 2002 r. poz. 1393 (t.J.Dz.U 2019 poz. 2310).
- Rozporządzenie Ministra Infrastruktury z dnia 23 września 2003 r. w sprawie szczegółowych warunków zarządzania ruchem na drogach oraz wykonywania nadzoru na tym zarządzaniem. (t.J.Dz. U. Nr. 2017 poz.784).
- Rozporządzenie Ministra Infrastruktury z dnia 3 lipca 2003 r. w sprawie szczegółowych warunków technicznych dla znaków i sygnałów drogowych oraz urządzeń bezpieczeństwa ruchu drogowego i warunków ich umieszczania na drogach (Dz. U. nr 220 z dnia 23 grudnia 2003 r. poz. 2181 (t.J. Dz.U.2019 poz. 2311)).
- Wizja w terenie
- Projekt STAŁEJ ORGANIZACJI RUCHU ZJAZDÓW Z DP 2015G

1.2 . Stan Istniejący

Działka Nr 178/3 Obręb Dąbrówka na której znajduje się m.in. ulica Dębowa znajduje się W centrum miejscowości Dąbrówka. Projektowana ul. Dębowa rozpoczyna i kończy włączeniami do okólnej względem niej ul. Starogardzkiej (DP 2015G). Na drodze gminnej występujący ruch ma charakter miejscowy przede wszystkim mieszkańców posesji zlokalizowanych wokół projektowanej ulicy Dębowej.

Inwestorem jest:Gmina Starogard Gdański

ul. Sikorskiego 9

83-200 Starogard Gdański.

2.0. Projekt stałej organizacji ruchu ulicy Dębowej

Obejmuje dwa opracowania oznakowania:

1. zjazdów z drogi powiatowej nr 2015G(zawarte w oddzielnej teczce)
2. odcinka drogi gminnej między zjazdami (niniejsze opracowanie)


Projekt organizacji ruchu „odcinka gminnego” ul. Dębowej przedstawia rys.OR-3. Na tym odcinku ulica Dębowa projektowana jest jako ciąg pieszo-jezdny i zostanie oznakowana znakami „strefa zamieszkania” co pokazano na rysunkach OR-2a i b projektu zjazdów.

2.1 ZESTAWIENIE OZNAKOWANIA PIONOWEGO:

Na odcinku gminnym (blisko połowy długości ulicy Dębowej) znajduje się znak B-1 „zakaz ruchu” z tabliczką T0 nie dotyczy dojazdów do posesji nr 40 i 9

Znaki wykonać z grupy wielkości „małe”. Należy zastosować znaki (tablice) z licami wykonanymi z folii odblaskowej typu 1.

Przewidywany termin wprowadzenia nowej stałej organizacji ruchu :
31 październik 2021r.


.....

KARTA UZGODNIENÍ:

URZĄD GMINNY

88-200 Sierogrodzkie Głazki 441
ul. Sikorskiego 9, tel. 058 562 46 41 /
fax 058 562 46 41, NIP 592-10-02-278
REGON 000548643

