



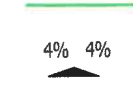


Łączy rys. 2.3

## OZNACZENIA:

-  - proj. nawierzchnia jezdni z kruszywa naturalnego łamanego 0/31,5
-  - proj. pobocze gruntowe
-  - proj. krawędź jezdni
-  - granica działek
-  - proj. spadki poprzeczne



**InwestDrog**  
77-400 Złotów, ul. Jarzębinowa 11  
e-mail: inwestdrog1@wp.pl tel. 509054487

Rys. nr  
**2.2**

PROJEKT

Wzmocnienie nawierzchni drogi gminnej gruntowej  
Mościska - Wysoka Wielka, dz. nr 79 i 22

INWESTOR

Miasto i Gmina Wysoka  
Pl. Powstańców Wielkopolskich 20/21  
89-320 Wysoka

TYTUŁ RYSUNKU

Projekt zagospodarowania terenu

PROJEKTANT

mgr inż. Ireneusz Stawiszyński  
Nr upraw. WKP/0123/POOD/16

  
podpis

skala  
1:500  
19.06.2024  
data: