

MAPA DO CELÓW PROJEKTOWYCH

SKALA 1:500

Sekcje mapy: 6.187.18.08.4.1; 6.187.18.08.4.2; 6.187.18.08.2.3
 Kopia mapy zasadniczej uzupełniona pomiarem z dni 20.12.2018 i 14.01.2019
 Układ odniesienia współrzędnych płaskich: 2000 s.6
 Układ odniesienia współrzędnych wysokościowych: Kronsztadt 86
 Ks. rob. G 6/11/2018
 ID: 6640.2086.2018
 Data: 15.01.2018

Zakres opracowania

Województwo: kujawsko-pomorskie
 Powiat: żniński
 Jednostka ewidencyjna: 041906_4, Żnin
 Obręb: [0001] Żnin
 Arkusz: 2
 Działka: 1/2, 1/14, 9/1 i inne

Proświadcza się, że niniejszy dokument został opracowany w wyniku prac geodezyjnych i kartograficznych, których rezultaty zawiera raport techniczny wpięty do ewidencji metrycznej państwowego zasobu geodezyjnego i kartograficznego

Organ prowadzący zespół geodezyjny i kartograficzny	STAROSTA ŻNIŃSKI
Identyfikator ewidencyjny: nr. ewid. zasobu - operacja: zasobu	P.0419.2019.127
Data wykonania operacji (zgodnie z dozwolonej metodami zespołu)	21.01.2019
Imię, nazwisko i podpis osoby reprezentującej organ	z up. STAROSTY Hanna Rediger PODINSPEKTOR Wydział Geodezji Kartografii, Katastru i Nieruchomości

BIURO GEODEZJI
 Waldemar Tomasz Czarnecki
 Biuro Terenowe w Grudziądzu
 88-300 Grudziądz, al. 23 Sycznia 18
 NIP 893-121-95-84, T 566 426 657

GEODETA UPRAWNIONY
 Waldemar Tomasz Czarnecki
 Upr. zawod. nr 17530

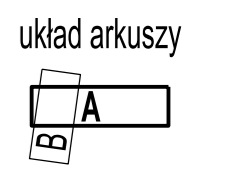
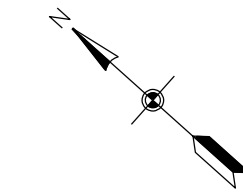
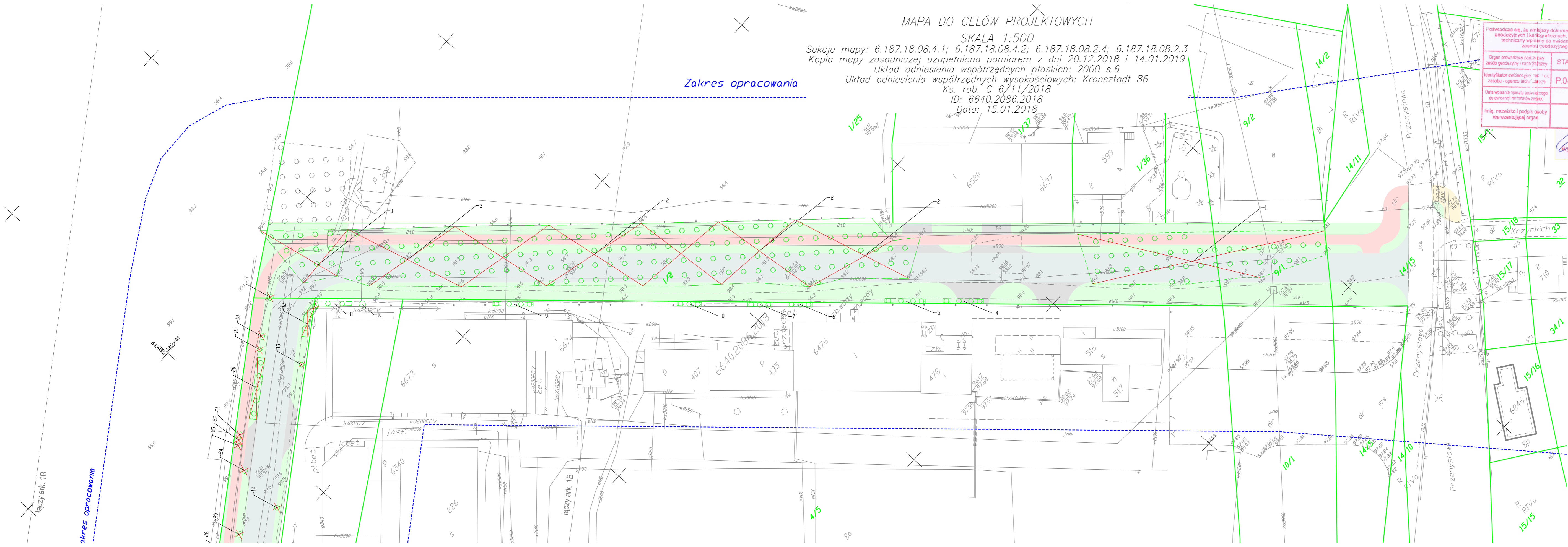
- LEGENDA I OBJAŚNIENIA:
- oś drogi i zjazdów
 - krawężnik betonowy 15x30 cm
 - krawężnik betonowy 15x30 cm obniżony
 - obrzeże betonowe 8x30 cm
 - jezdnia - kostka betonowa gr. 8 cm - kolor grafitowy
 - zjazd - kostka betonowa gr. 8 cm - kolor szary
 - ciąg pieszo-rowerowy - kostka betonowa bezfazowa gr. 8 cm - kolor szary
 - chodnik - kostka betonowa bezfazowa gr. 8 cm - kolor szary
 - istniejąca zielen do wycinki - drzewa i krzewy
 - projektowana zielen - humus
 - istniejąca kanalizacja deszczowa - przebudowa
 - projektowana kanalizacja deszczowa - budowa
 - obszar oddziaływania inwestycji

Potwierdzam zgodność z oryginałem mapy do celów projektowych

	Projektant:	MAKADAM Maciej Stachowicz ul. S. Rożanowicza 21 86-300 Grudziądz	Inwestor:	Urząd Miejski w Żniniu ul. 700-lecia 39 88-400 Żnin
	Budowa łącznika między ulicą Przemysłową i Fabryczną w Żniniu			

projektant - branża drogowa	mgr inż. Andrzej Stachowicz	GP.1.7342/324/0/94	data: 04.2019 r.
sprawdzający - branża drogowa	mgr inż. Mariusz Andler	KUP/0036/POOD/07	
projektant - branża sanitarne	mgr inż. Michał Smoleński	POM/0239/POOS/13	
sprawdzający - branża sanitarne	mgr inż. Agnieszka Smoleńska	POM/0239/PBS/16	

PLAN SYTUACYJNY - ZIELEŃ		Nr rys.: 6A
---------------------------------	--	--------------------



łączy ark. 1B

zakres opracowania