

STAROSTA ZGIERSKI

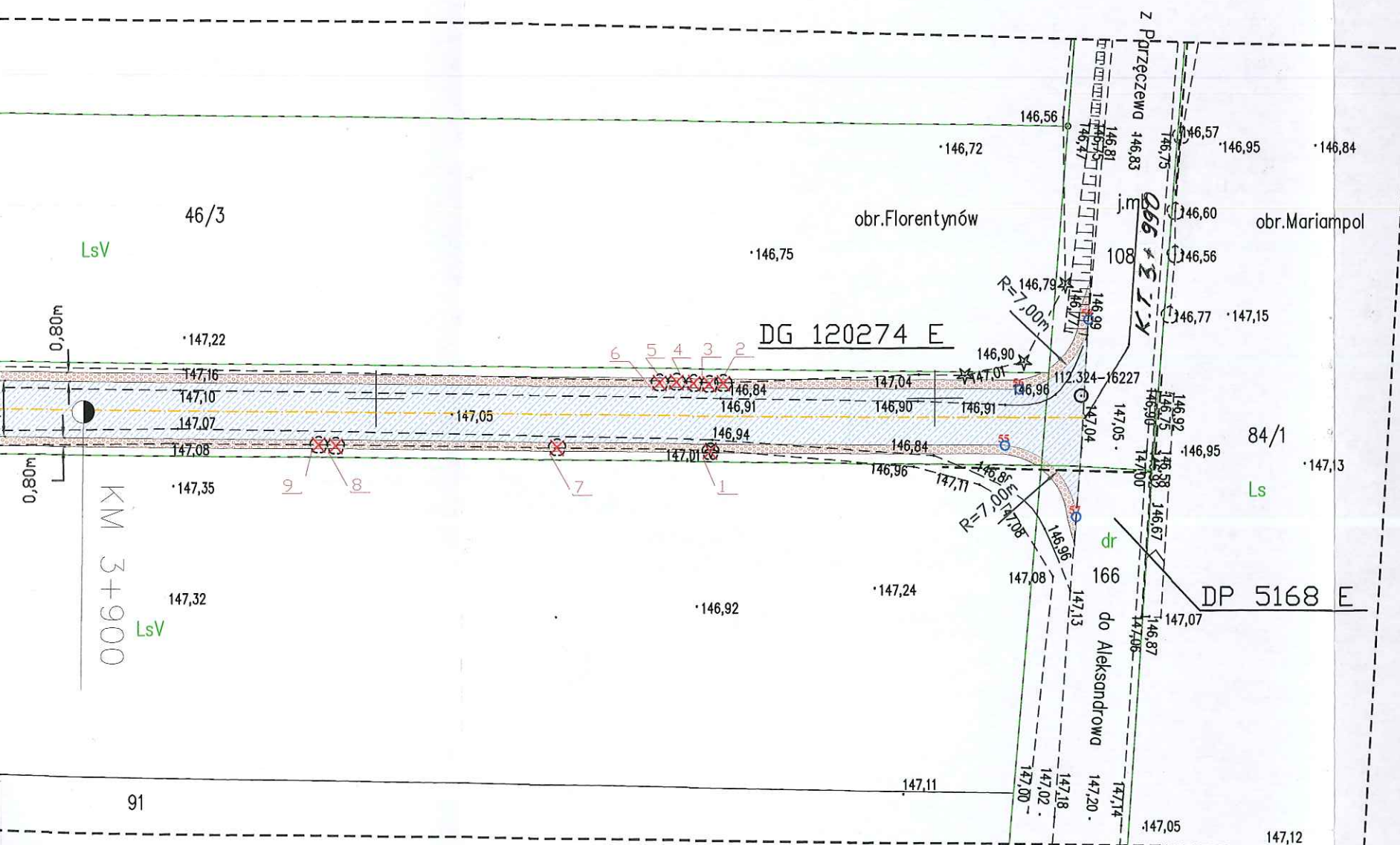
ul. Sadowa 6A, 95-100 Zgierz

Niniejszy projekt budowlany
stanowi integralną część
decyzji nr 109/2016 z dnia 28 KWI 2016

Agnieszka Kropp-Nowacka
Naczelnik Wydziału
Budownictwa i Ochrony Środowiska

LEGENDA

- Oś jezdni
- Nawierzchnia asfaltowa
- Pobocze
- 49 Współrzędne
- 81 Drzewo przeznaczone do wycinki



Firma Drogowa Projektowo - Wykonawcza
MAG -BUD Piotr Grzyb
95 - 035 Ozorków; Helenów 28
tel. 605-563-865

Temat:
Przebudowa drogi gminnej nr 120274 E
Florentynów, gmina Parzęczew

Kwiecień
2016r.

SKALA
1: 500

Inwestor:
Gmina Parzęczew



Arkusz
Nr 4

Opracował:

Piotr Grzyb
MAG -BUD PIOTR GRZYP
ul. Sadowa 6A, 95-100 Zgierz

zakres opracowania

$$45/4$$

Ls

• 148,23

RV
46/2

•148,00

• 147,82

.147,94

0,80m

147,58

• 147,35

LsV

KM 3+700

• 147,97

RVI

• 147,72

90

KM 3+800

38

$\begin{array}{r} 24 \\ 23 \\ \hline \end{array}$

47,75

• 147,69

KM	3+900
----	-------

LsV

91

zaw 102007_2
nów 0005

ENTYNÓW

ark.1/2

celów projektowych
skali 1:500

h - 2000
- Kronsztadt 1960
15
ień służebności gruntowej
r 112.342.03, 112.324.23

WNIA GEODEZYJNA "PRO-SUM III"
A.Balińska
ul.Wyszyńskiego 4 w Ozorkowie

Geodeta uprawniony

Janusz A.Siedlecki
upr zaw. 8968

L.ks.rob. 3-8-16 - I etap Mapę zaewidencjonowano w PODG i K w Zgierzu pod nr P.1020.2016.1434
Ozorków 19.02.2016

dn.01.04.2016r

Pobawdza się, że niniejszy dokument został opracowany w wyniku prac geodezyjnych i kartograficznych, których rezultaty zawiera operat techniczny wpisany do ewidencji materiałów państwowego zasobu geodezyjnego i kartograficznego.	
Starosta Zgierski Wyemopny zadan z zakres i adnistracji rządowej. Powiatowy Ośrodek Dokumentacji Geodezyjnej i Kartograficznej 16-100 Zgierz, al. Długa 49	
Klasyfikator ewidencji państwowego zasobu geodezyjnego i kartograficznego	P.1020.2016. 1434
Data wpisania operatu do ewidencji materiałów zasobu	01 KWI. 2016
Imię, nazwisko i podpis osoby reprezentującej organ	Z up. STAROSTY Treneusz Stota Geodeta



Niniejszy projekt budowlany
stanowi integralną część
decyzji nr 409/2016 z dnia 28 KWI. 2016

Z up. STAROSTY
Agnieszka Kopp-Nowacka
Naczelnik Wydziału
Budownictwa i Ochrony Środowiska

powiat zgierski
Gmina Parzęczew 102007_2
obręb Florentynów 0005
wieś FLORENTYNÓW
działka 47






Mapa do celów projektowych
w skali 1:500


1. Układ współrzędnych – 2000
2. Poziom odniesienia – Kronsztadt 1960
3. KERG: 6640.435.2015
4. Nie ustalano obciążeń służebności gruntowej
5. Mapa zasadnicza nr 112.342.03, 112.324.23

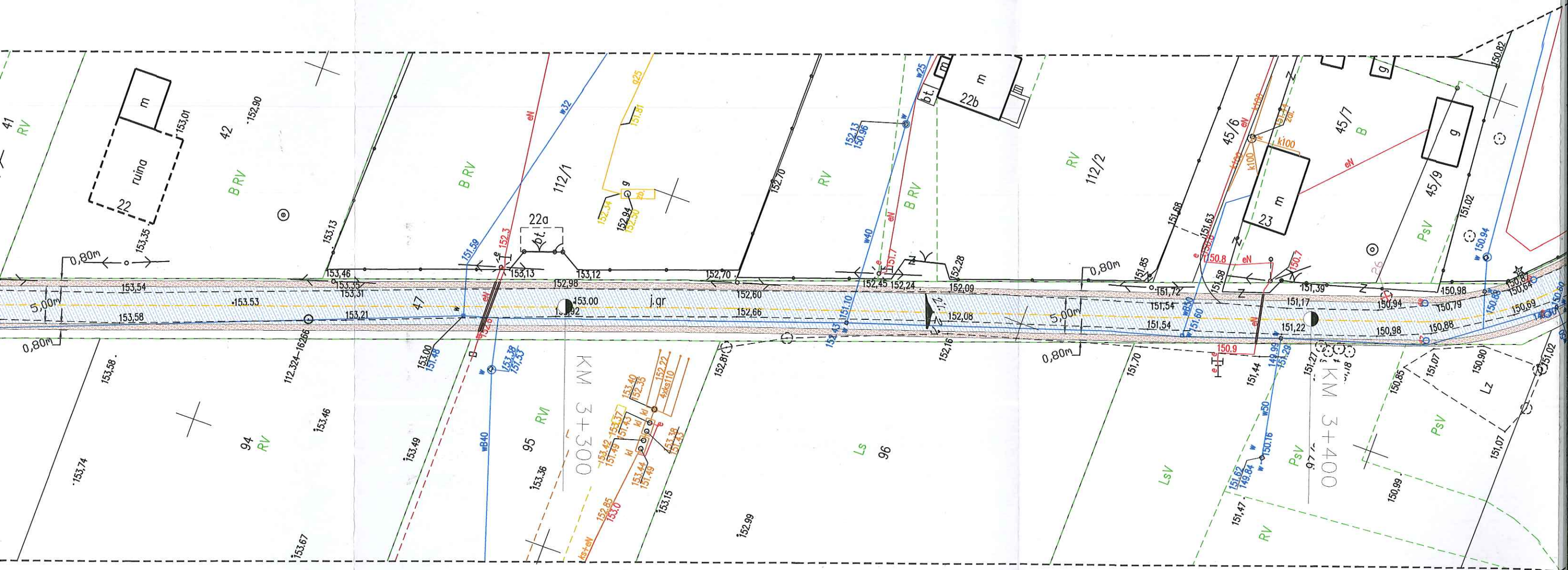
Mapę wykonał: PRACOWNIA GEODEZYJNA "PRO-SUM III"
A. Balińska
ul. Wyszyńskiego 4 w Ozorkowie
Geodeta uprawniony

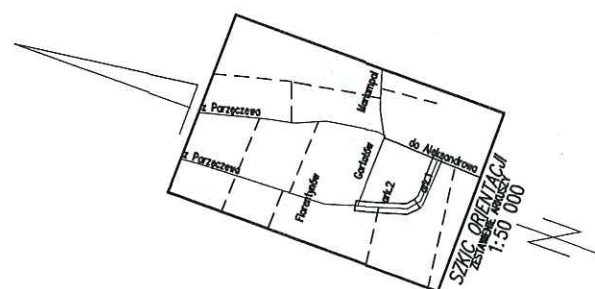
Janusz A. Siedlecki
upr zaw. 8968 ks.rob. 3-8-16 - 1 etap
Ozorków 19.02.2016

Mapę zaewidencjonowano w PODG i K w Zgierzu pod nr P.1020.2016.1434
dn.01.04.2016r

-  Oś jezdni
 Nawierzchnia asfaltowa
 Pobocze
 Współrzędne
 Drzewo przeznaczone do wycinki

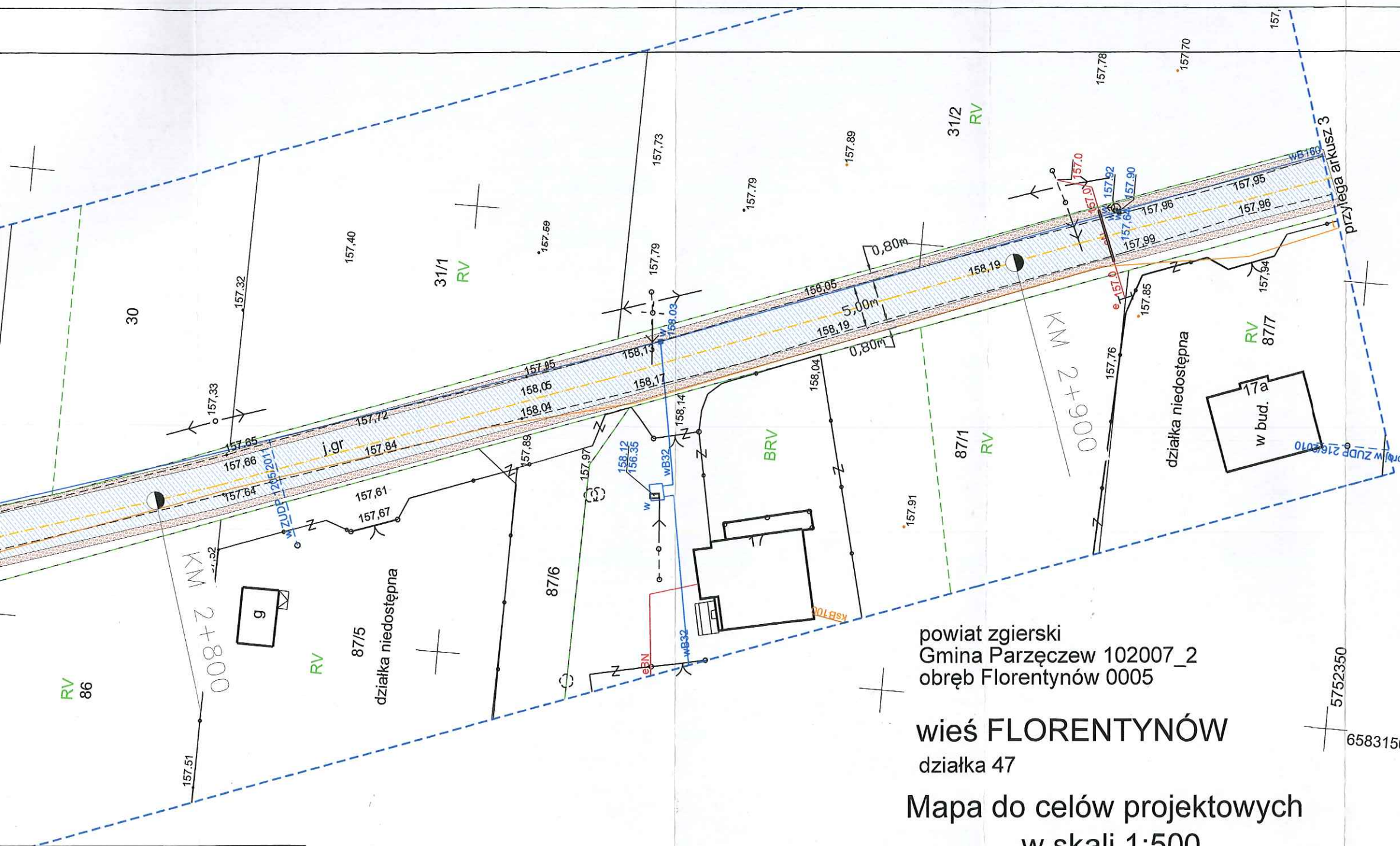
<p>Firma Drogowa Projektowo - Wykonawcza MAG -BUD Piotr Grzyb 95 - 035 Ozorków; Helenów 28 tel. 605-563-865</p>	
<p>Temat: Przebudowa drogi gminnej nr 120274 E Florentynów, gmina Parzęczew</p>	<p>Kwiecień 2016r.</p>
	<p>SKALA 1: 500</p>
<p>Inwestor: Gmina Parzęczew</p>	
<p>Opracował:</p>	<p>Arkusz Nr 3</p>





5752350
6583150

$$\begin{array}{r} 5752250 \\ \times 6583300 \\ \hline \end{array}$$



Niniejszy projekt budowlany stanowi integralną część decyzji nr 409/2016 z dnia 2.8. KWI 2016

LEGENDA

- Oś jezdni
- Nawierzchnia asfaltowa
- Pobocze
- Współrzędne
- Drzewo przeznaczone do wycinki

powiat zgierski
Gmina Parzęczew 102007_2
obręb Florentynów 0005

wieś FLORENTYNÓW
działka 47

Mapa do celów projektowych w skali 1:500

1. Układ współrzędnych - 2000
2. Poziom odniesienia - Kronsztadt 1960
3. KERG: 6640.435.2016
4. Nie ustalano obciążeń służebności gruntowej
5. Mapa zasadnicza nr 112.342.03, 112.324.23

Mapę wykonał: PRACOWNIA GEODEZYJNA "PRO-SUM III"
A. Balińska
ul. Wyszyńskiego 4 w Ozorkowie

Geodeta uprawniony

Janusz A. Siedlecki
upr. zaw. 8968

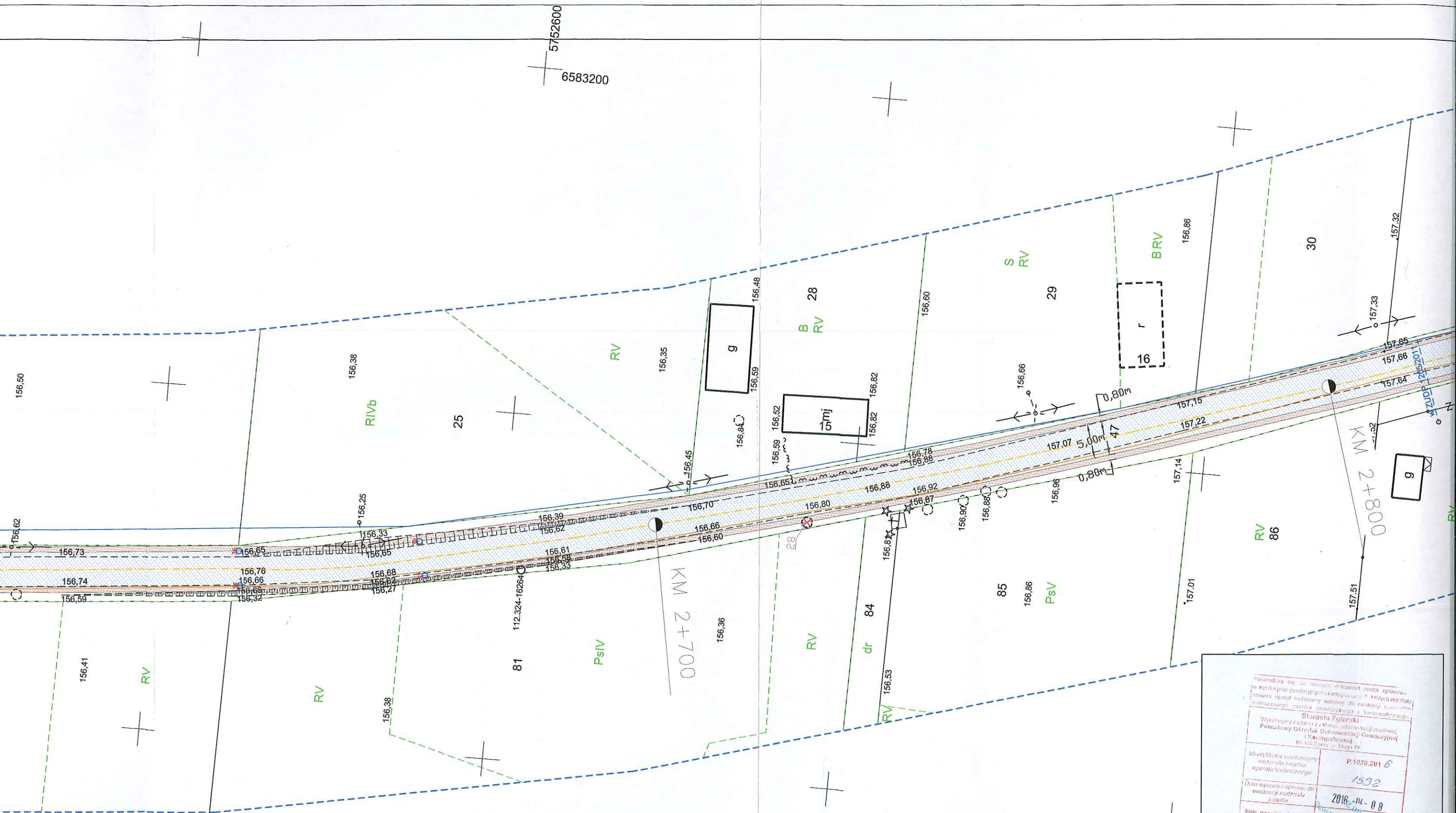
L.ks.rob. 3-8-16 - II etap
Ozorków 14.03.2016

Mapę zaewidencjonowano w PODG i K w Zgierzu pod nr P.1020.2016.1532
dn.8.04.2016r.

Z up. STAROSTY
Agnieszka Kopp-Nowacka
Naczelnik Wydziału
Budownictwa i Ochrony Środowiska

Firma Drogowa Projektowo - Wykonawcza MAG -BUD Piotr Grzyb 95 - 035 Ozorków; Helenów 28 tel. 605-563-865		
Temat: Przebudowa drogi gminnej nr 120274 E Florentynów, gmina Parzęczew	Kwiecień 2016r.	
	SKALA 1: 500	
Investor: Gmina Parzęczew		Arkusz Nr 2
Opracował:  mgr inż. Ks. SZCZOF PIASECKI upr. bud. 161 / 87 / WŁ		

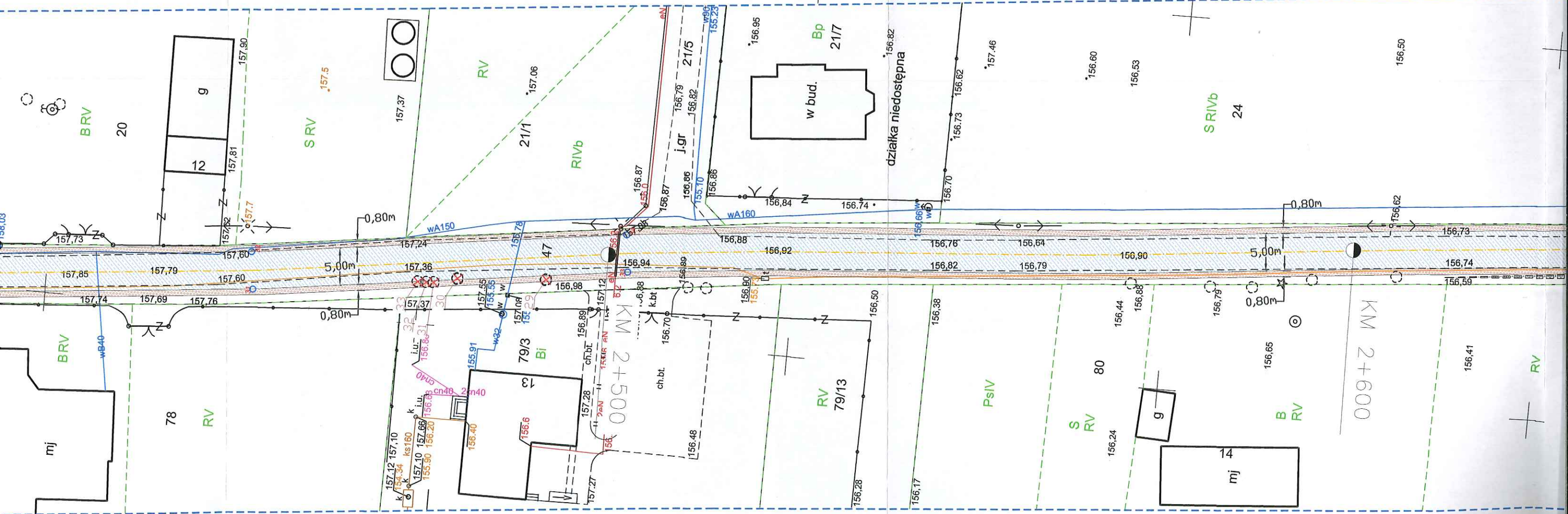
Powiatowa sieć, że niniejszy dokument został opracowany w oparciu o dane geodezyjne i kadastrowe. Wyniki zostały zawarte w opisie technicznym, który jest częścią niniejszego projektu. Powiatowy Urząd Geodezji i Kartografii
Starosta Zgierski
Wydział Geodezji i Kartografii
P.1020.2016
1532
2016-04-08
Inicjator, nazwisko i podpis osoby odpowiedzialnej za opracowanie

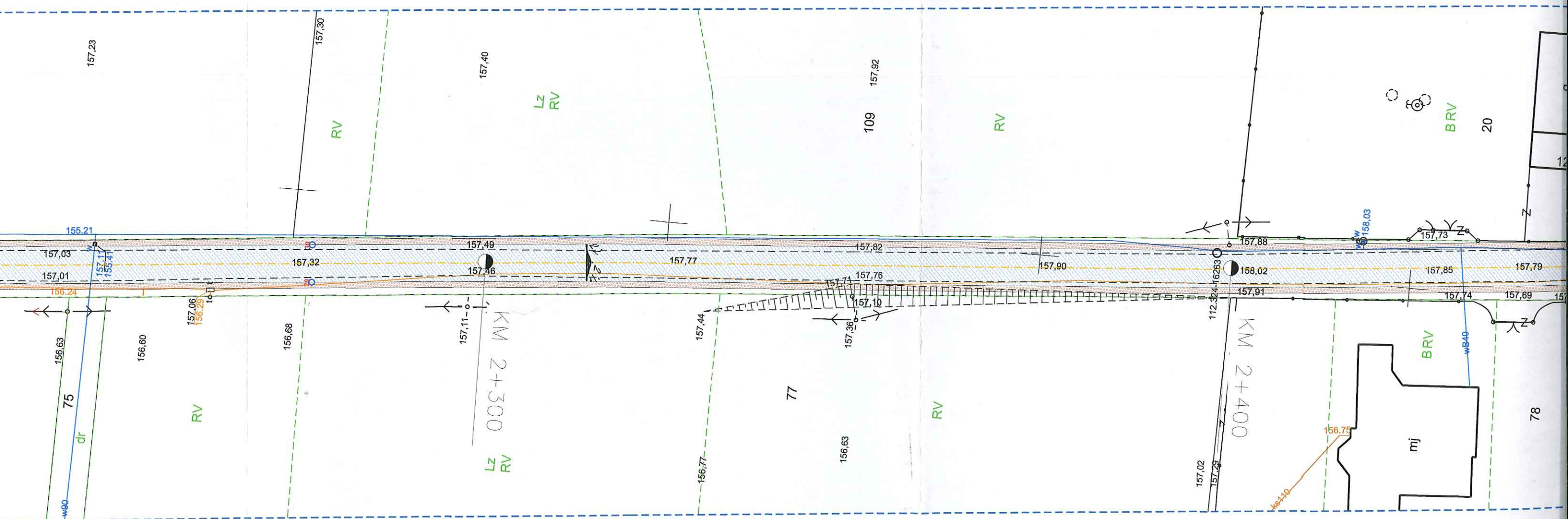


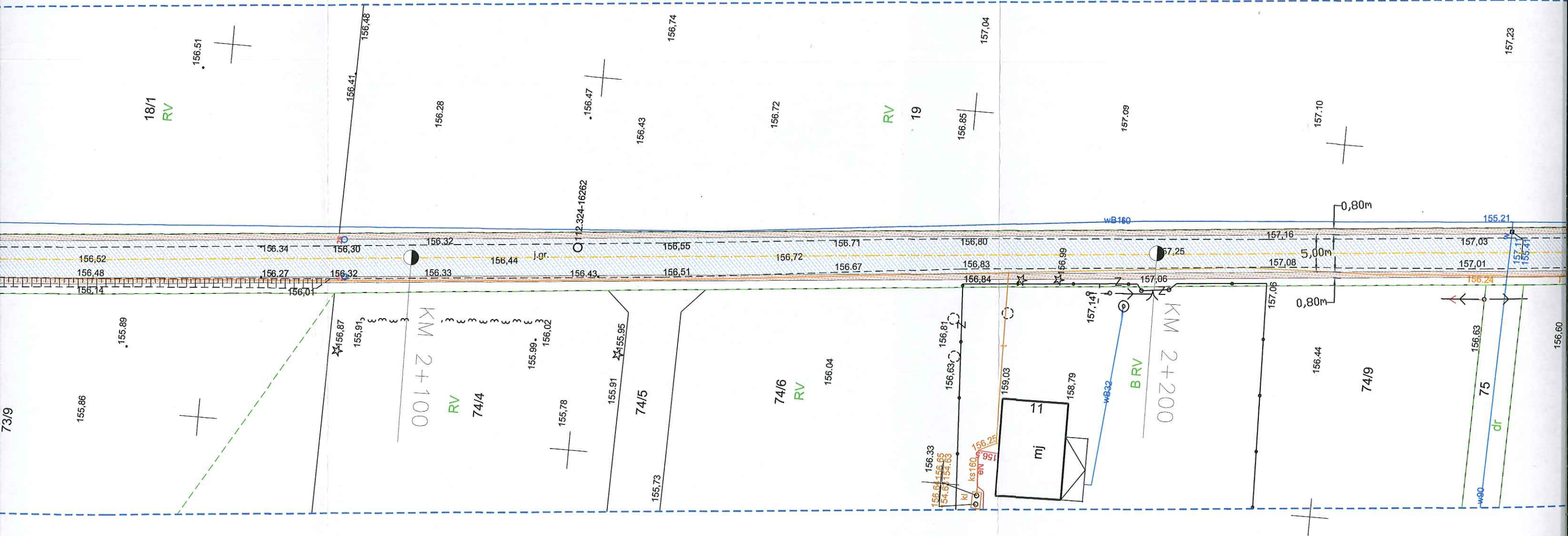
Podpisano się, że niniejszy dokument został opracowany w wyniku prac geodezyjnych i katastralnych, w których uczestniczyli geodeci i katastraliści, a także inżynierowie i technicy, którzy wykonali pomiary i opracowali dokumentację. Dokument ten jest własnością Państwowego Urzędu Geodezyjnego i Katastrального.

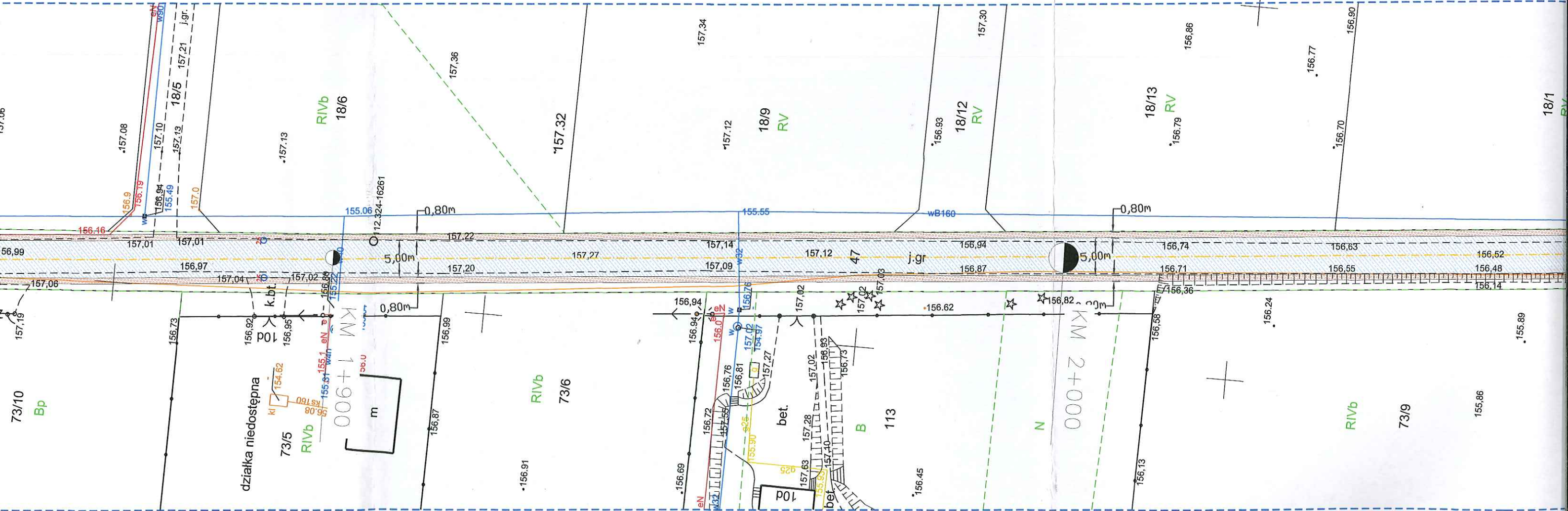
Starosta Żywiecki
Powiatowy Urząd Geodezyjny i Katastralny
ul. 11-go Listopada 10, 34-100 Żywiec

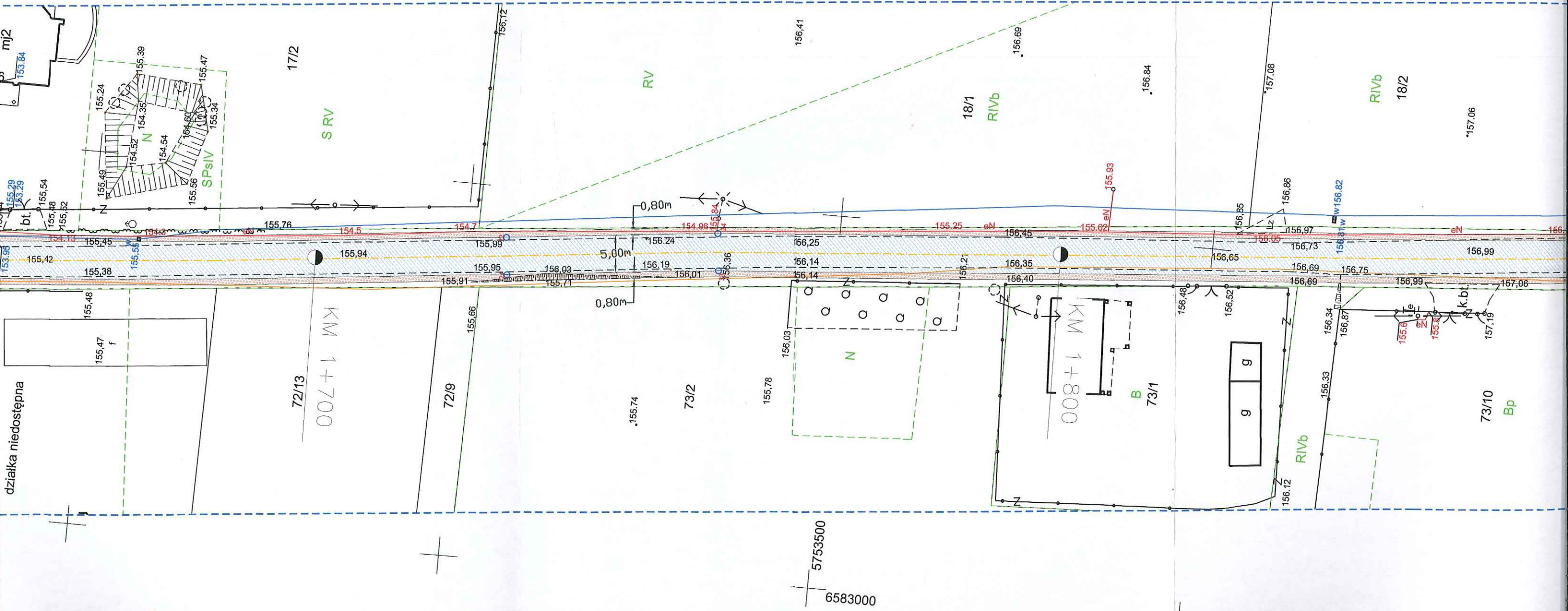
Identyfikator ewidencyjny	P.1020.201 6
Data wykonania pomiaru do ewidencji	1532
Data wykonania pomiaru do ewidencji	2016-04-08
Imię, nazwisko i podpis osoby reprezentującej organ	Starosta Żywiecki Krzysztof Czajkowski

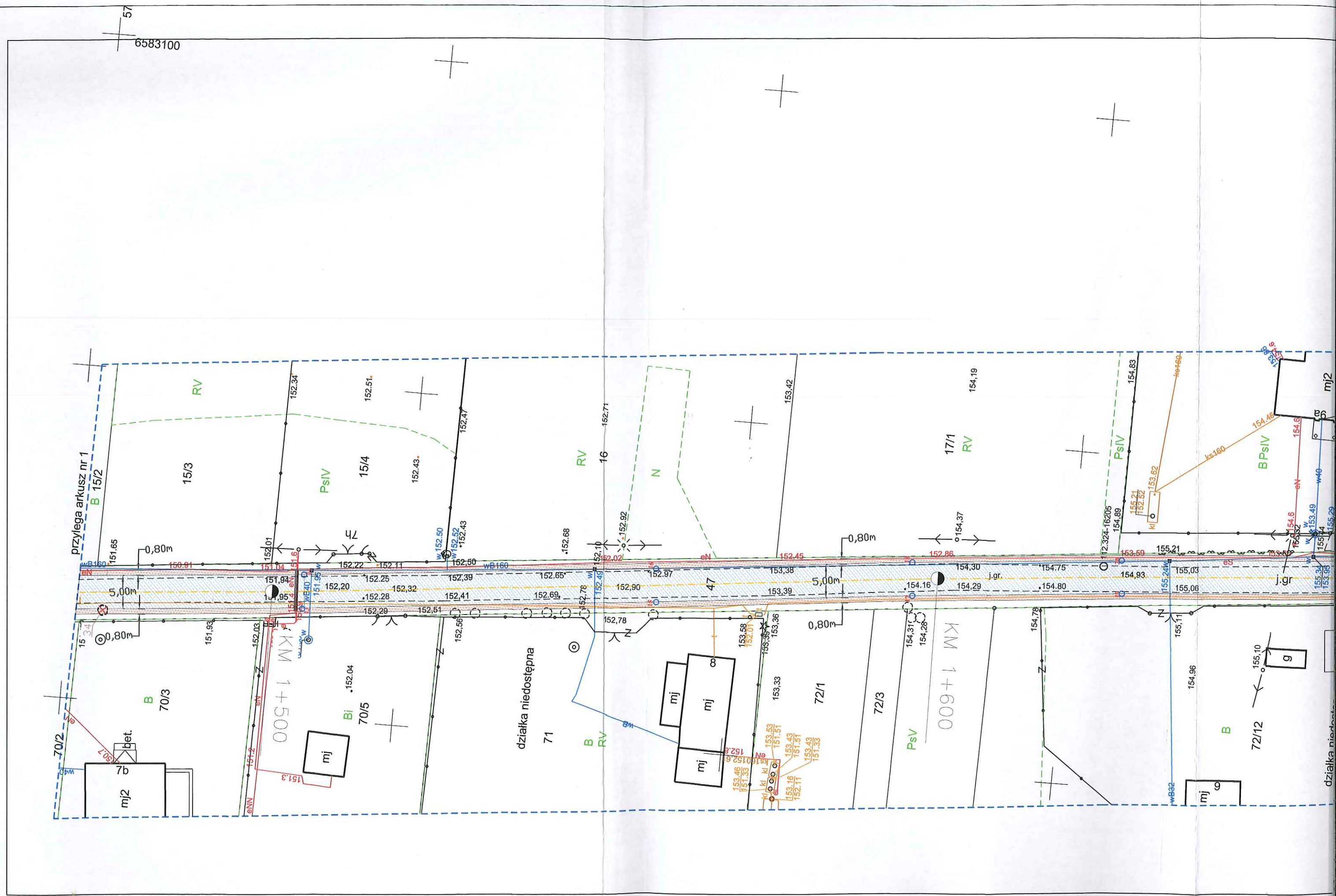


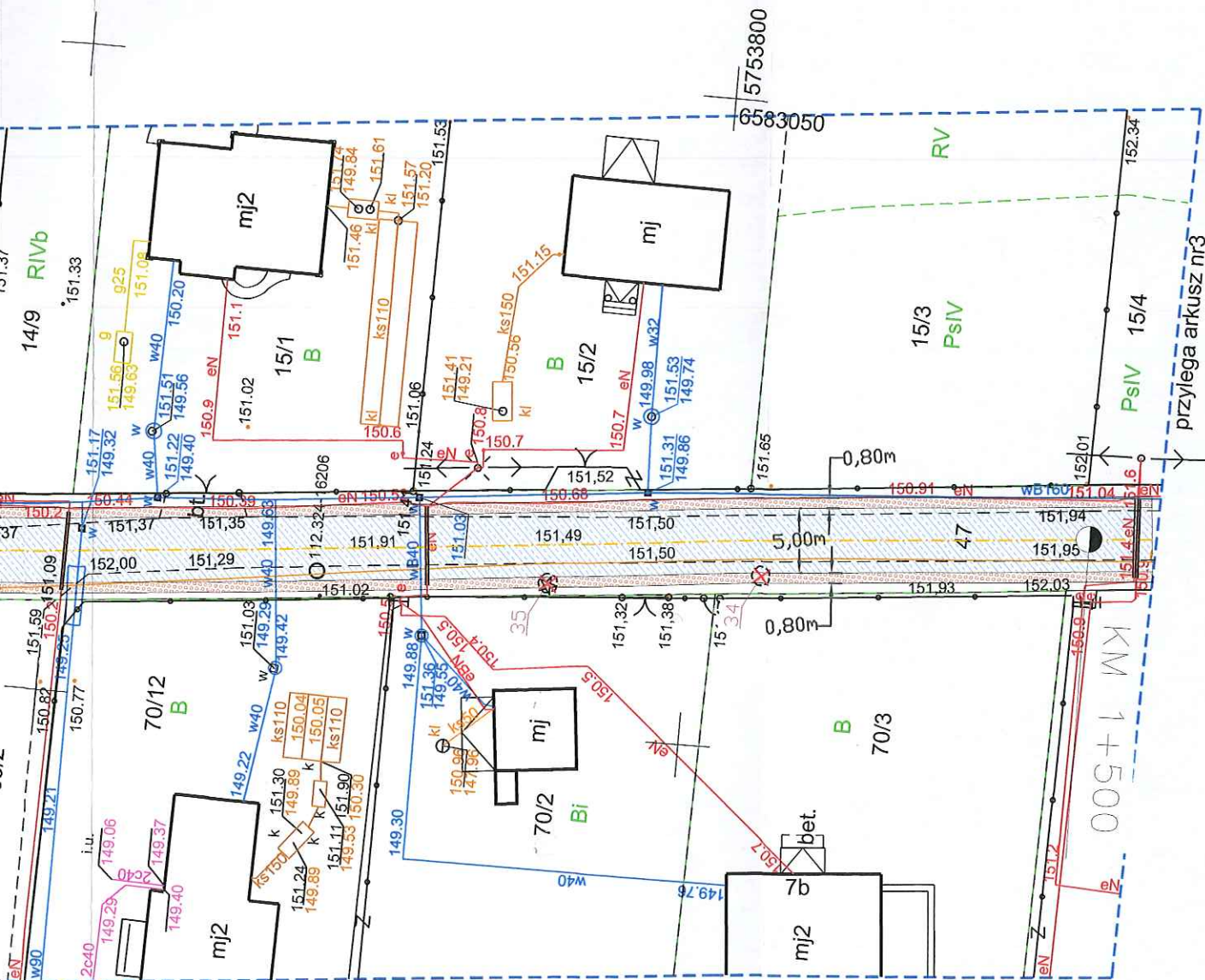












Niniejszy projekt budowlany
stanowi integralną część
decyzji nr. 109/2016 z dnia 2.8.2016 r.

STAROSTA ZGIERSKI
ul. Sadowa 6A, 95-100 Zgierz

Z p. STAROSTY
Alicja Krowczyńska
Naczelnik Wydziału
Budownictwa i Ochrony Środowiska

powiat zgierski
Gmina Parzęczew 102007_2
obręb Florentynów 0005

wieś FLORENTYNÓW
działka 47

Mapa do celów projektowych
w skali 1:500

1. Układ współrzędnych - 2000
2. Poziom odniesienia - Kronsztadt 1960
3. KERG: 6640.435.2016
4. Nie ustalano obciążeń służebności gruntowej
5. Mapa zasadnicza nr 112.342.08, 112.324.13, 112.324.18

Mapę zaewidencjonowano w PODG i K w Zgierzu pod nr P.1020.2016.1550
dn.8.04.2016r.

Mapę wykonał: PRACOWNIA GEODEZYJNA "PRO-SUM III"
A. Balińska
ul. Wyszyńskiego 4 w Ozorkowie

Geodeta uprawniony

Janusz A. Siedlecki
upr. zaw. 8968

L.ks.rob. 3-8-16 - III etap
Ozorków 22.03.2016

LEGENDA

- Oś jezdni
- Nawierzchnia asfaltowa
- Pobocze
- 49 Współrzędne
- 81 Drzewo przeznaczone do wycinki

Firma Drogowa Projektowo - Wykonawcza
MAG - BUD Piotr Grzyb
95 - 035 Ozorków; Helenów 28
tel. 605-563-865

Temat:
Przebudowa drogi gminnej nr 120274 E
Florentynów, gmina Parzęczew

Kwiecień
2016r.

SKALA
1: 500

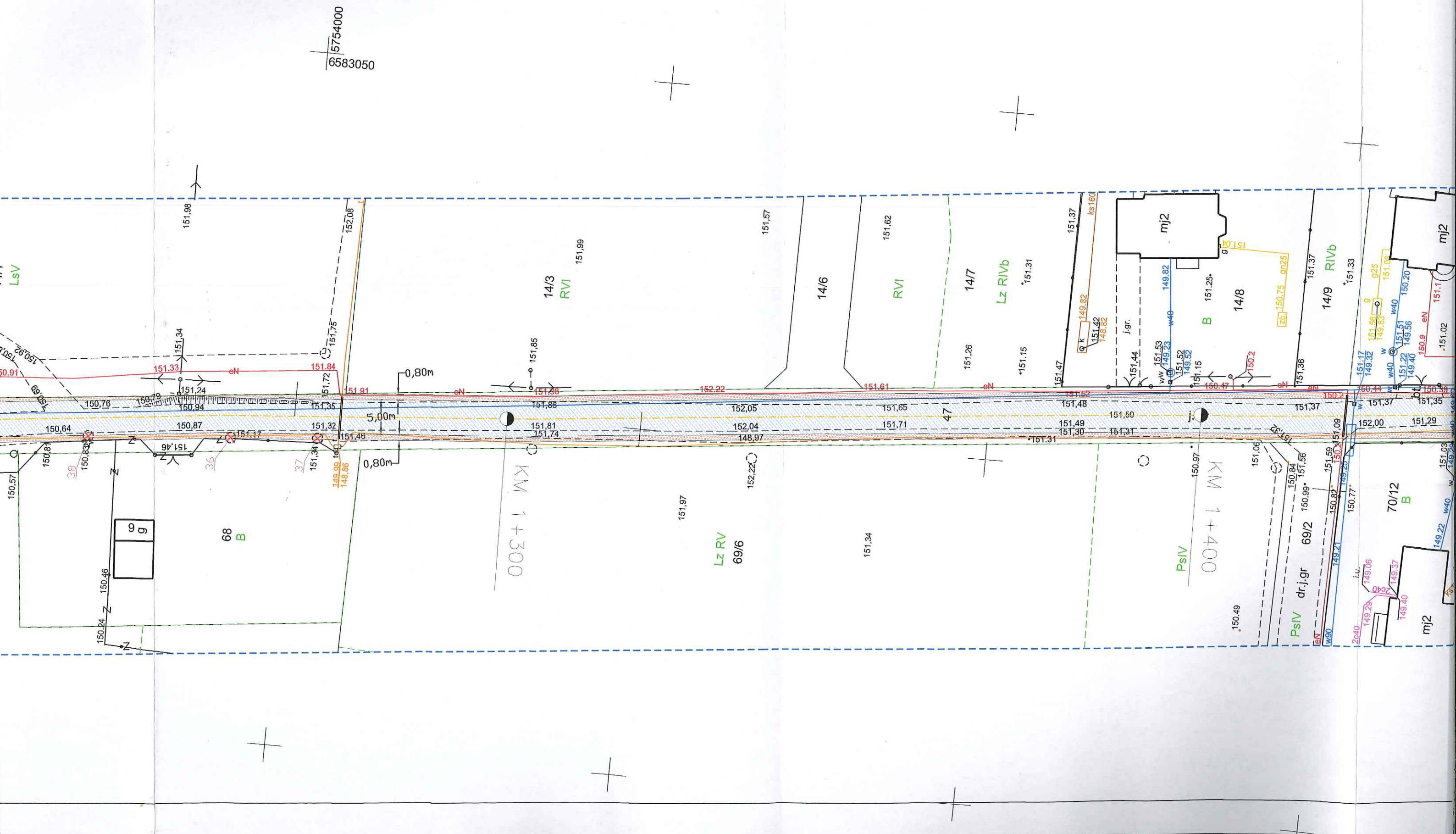
Inwestor:
Gmina Parzęczew

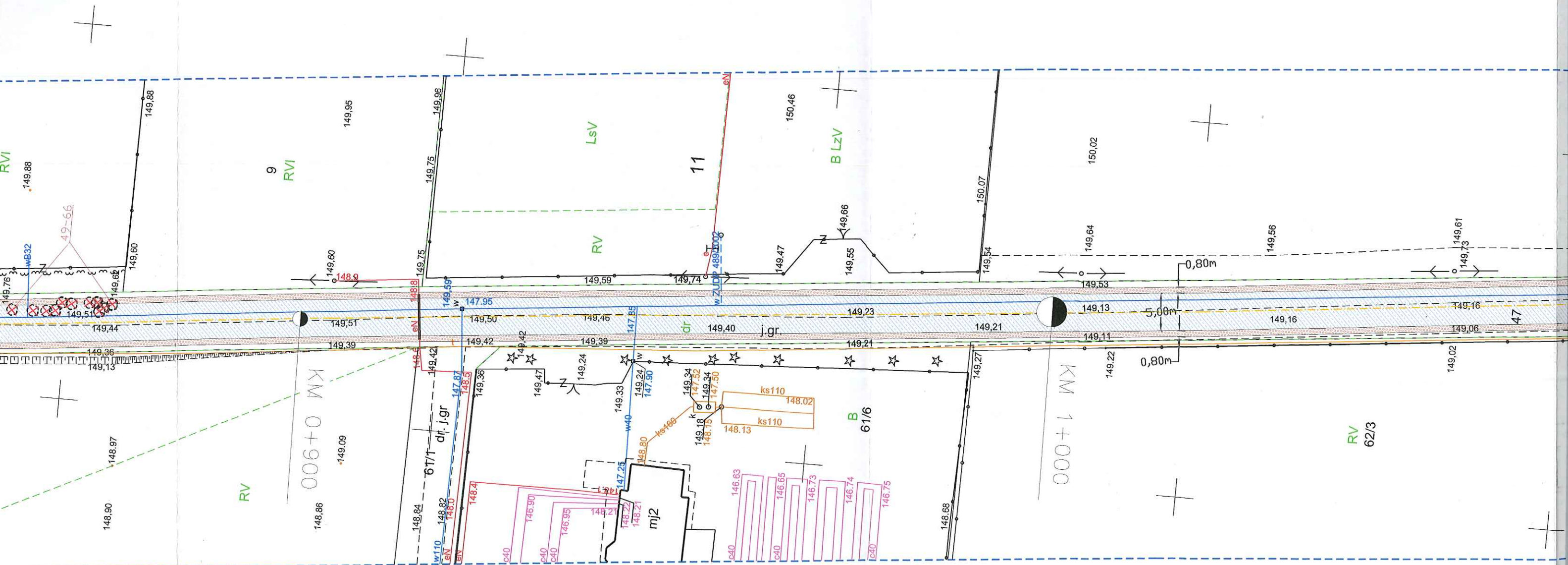


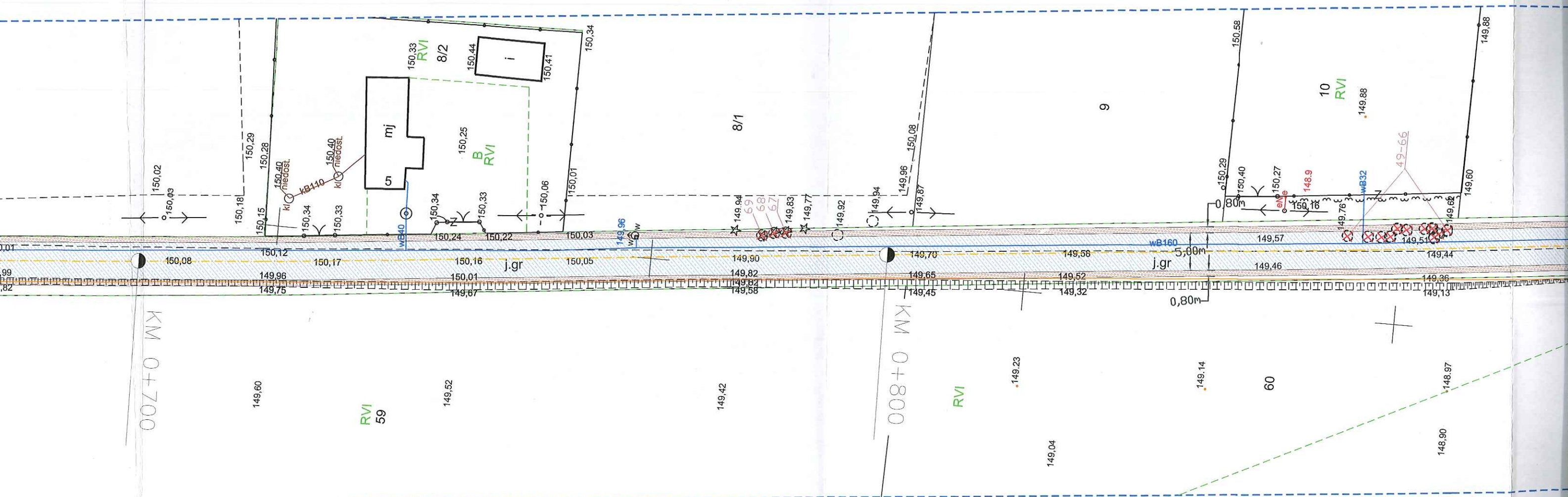
Arkusz
Nr 1

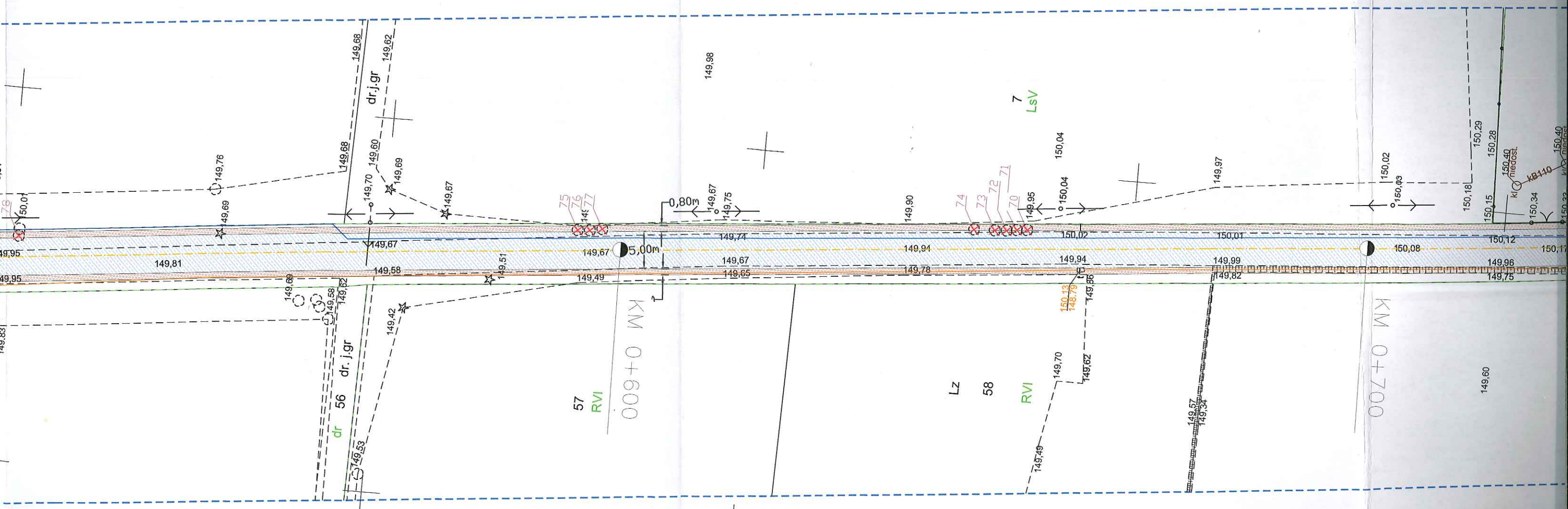
Opracował:

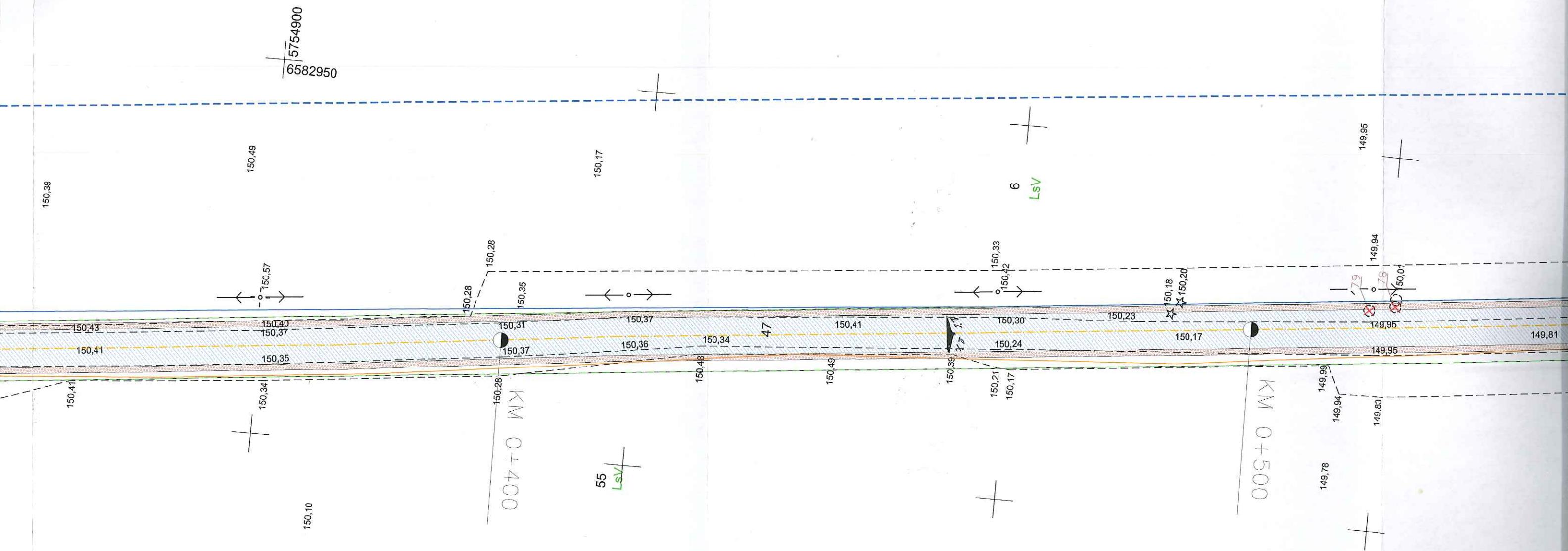
[Signature]
mgr inż. SZYMON PIASECKI
upr. bud. nr 31 / 87 / WŁ

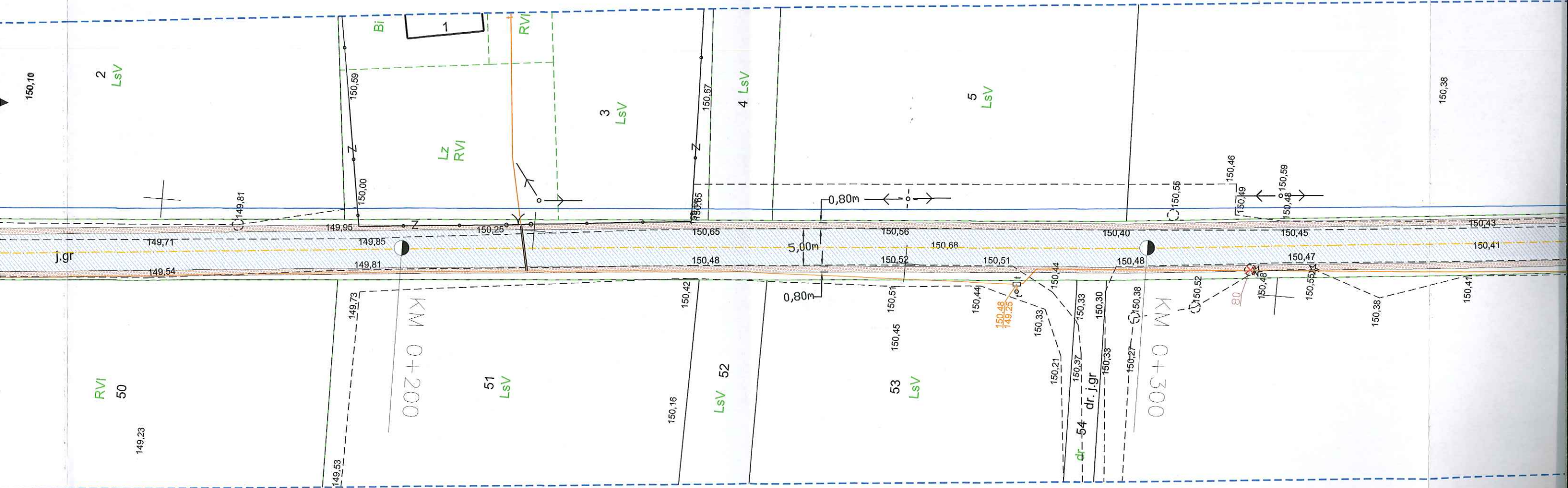








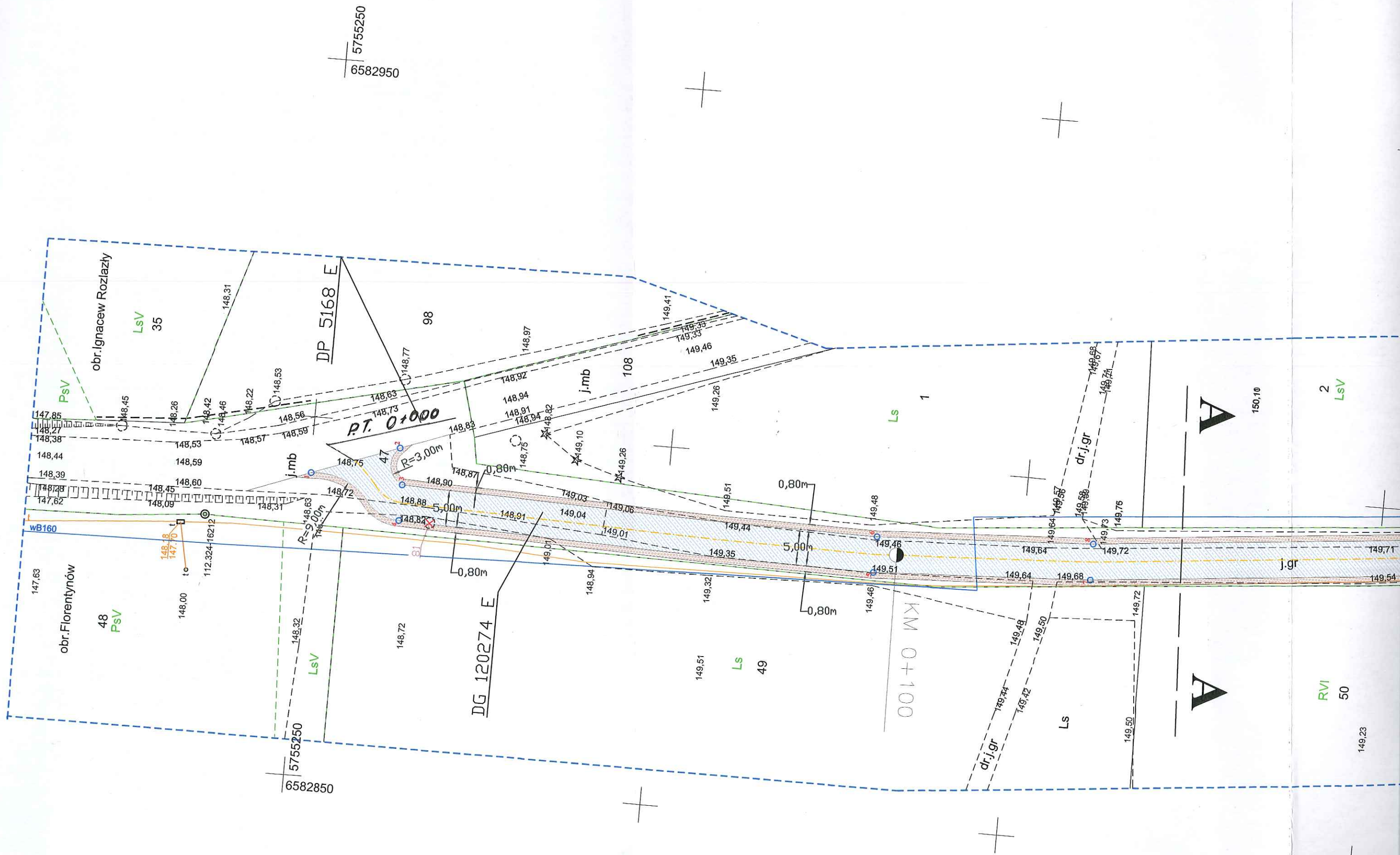




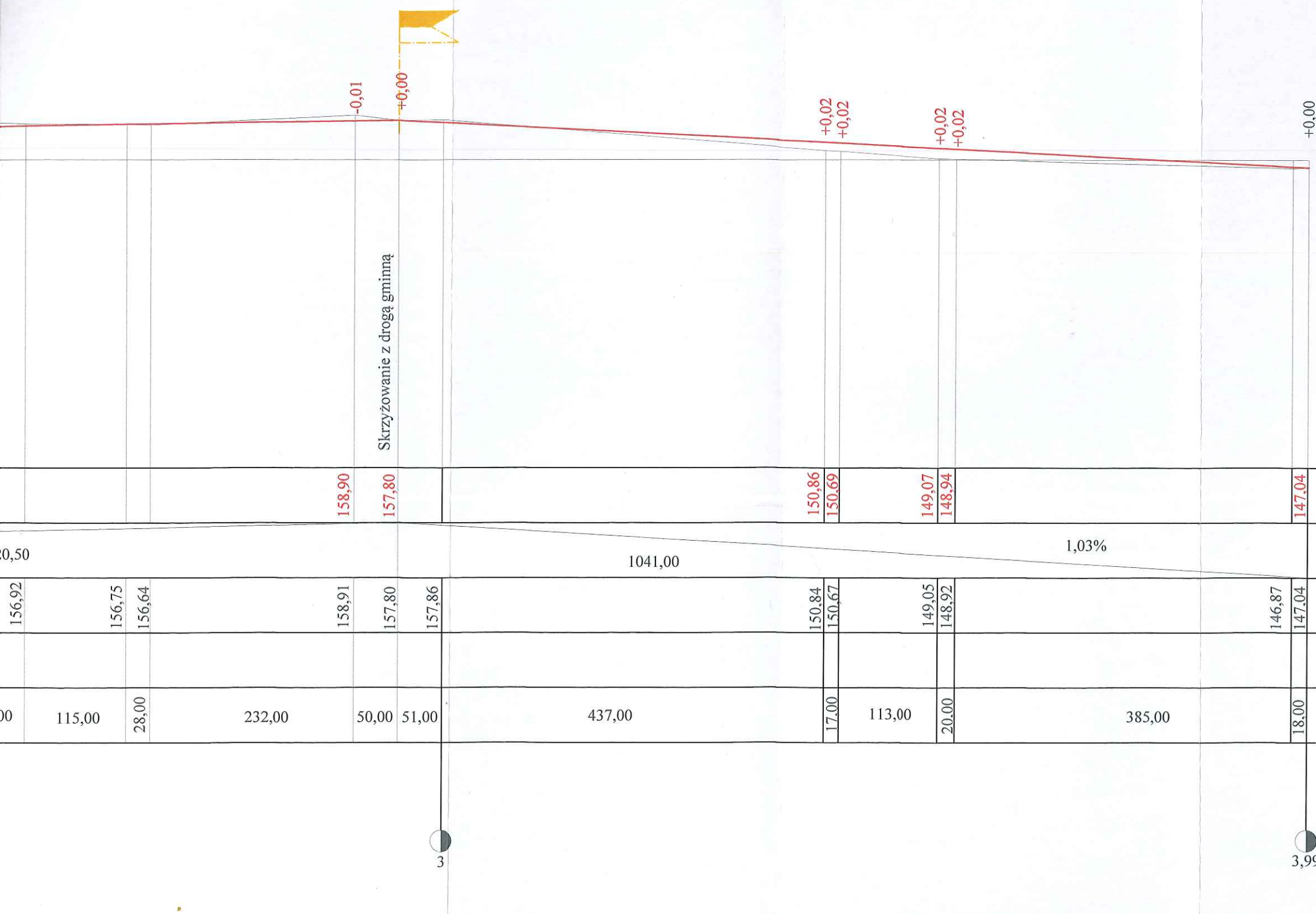
002+0 KM

003+0 KM

dr. j.gr



Y



LEGENDA:

— NIWELETA
— TEREN

Firma Drogowa Projektowo - Wykonawcza
MAG -BUD Piotr Grzyb
95 - 035 Ozorków; Helenów 28
tel. 605-563-865

Temat:
Przebudowa drogi gminnej nr 120274 E
Florentynów, gmina Parzęczew
- profil podłużny

Kwiecień
2016r.

SKALA
1:10/5000

Inwestor:
Gmina Parzęczew



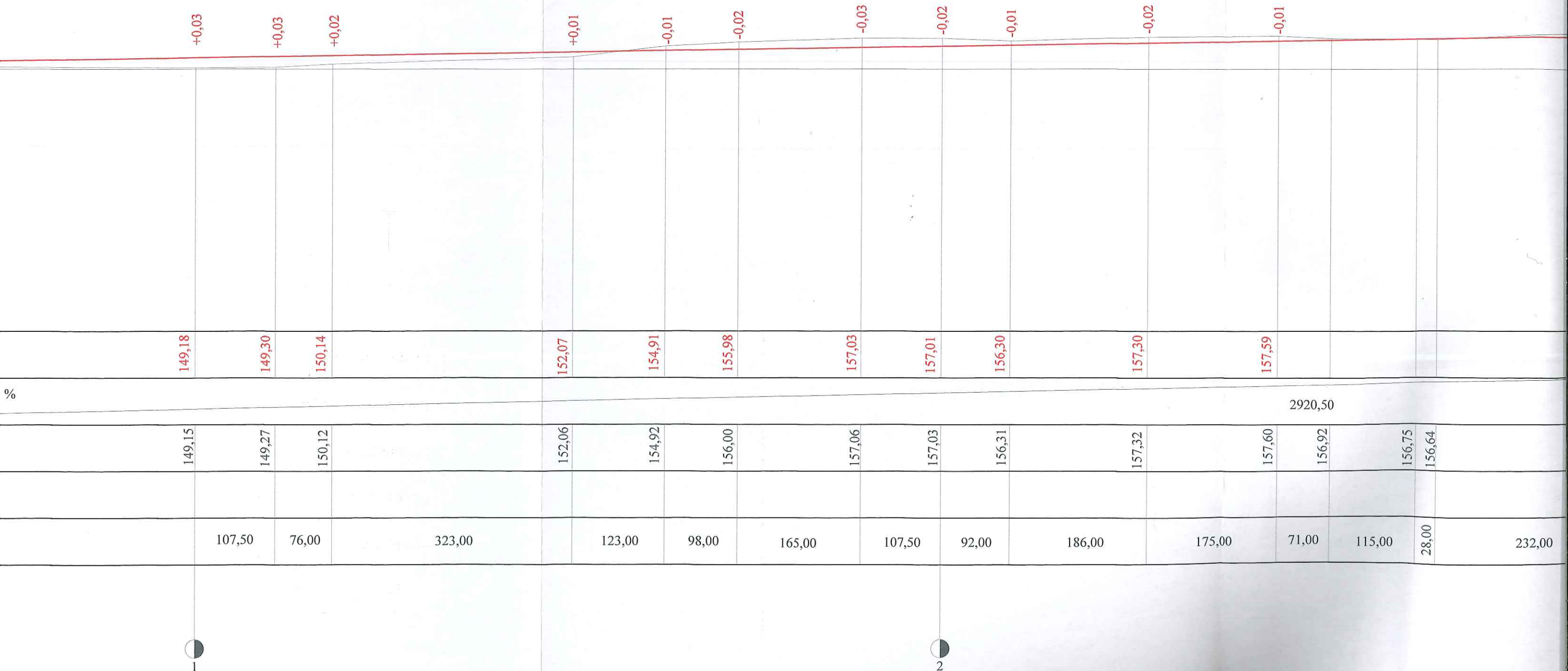
Rys.
Nr 4

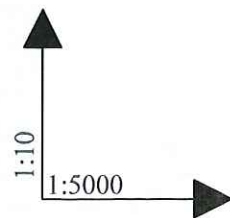
Opracował:

[Signature]
mgr inż. PIASZCZYŃSKI
Opł. bud. Nr 41 / 87 / W/2

PROFIL PODŁUŻNY

skala 1:10/5000





rzędne niwelety	148,75					149,18		149,30	150,14		152,07
pochylenia niwelety					0,3 %						
rzędne terenu	148,75	148,88	149,48	149,70		149,15	149,27	150,12			152,06
proste i łuki											
odległości	28,50	67,00	30,00		874,50		107,50	76,00	323,00		123,00
pikietaż											



+0,00

+0,03

+0,03

+0,02

+0,01