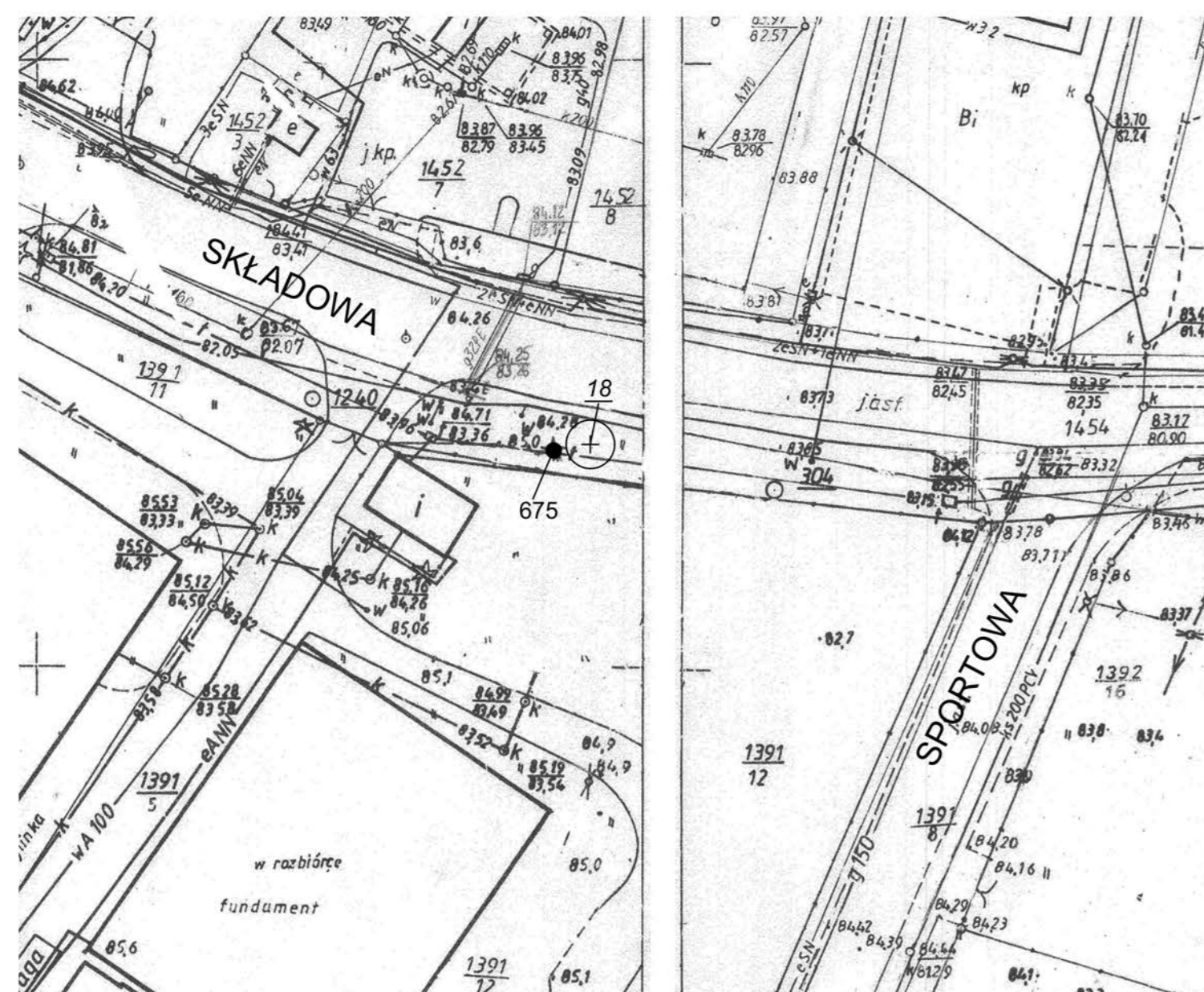
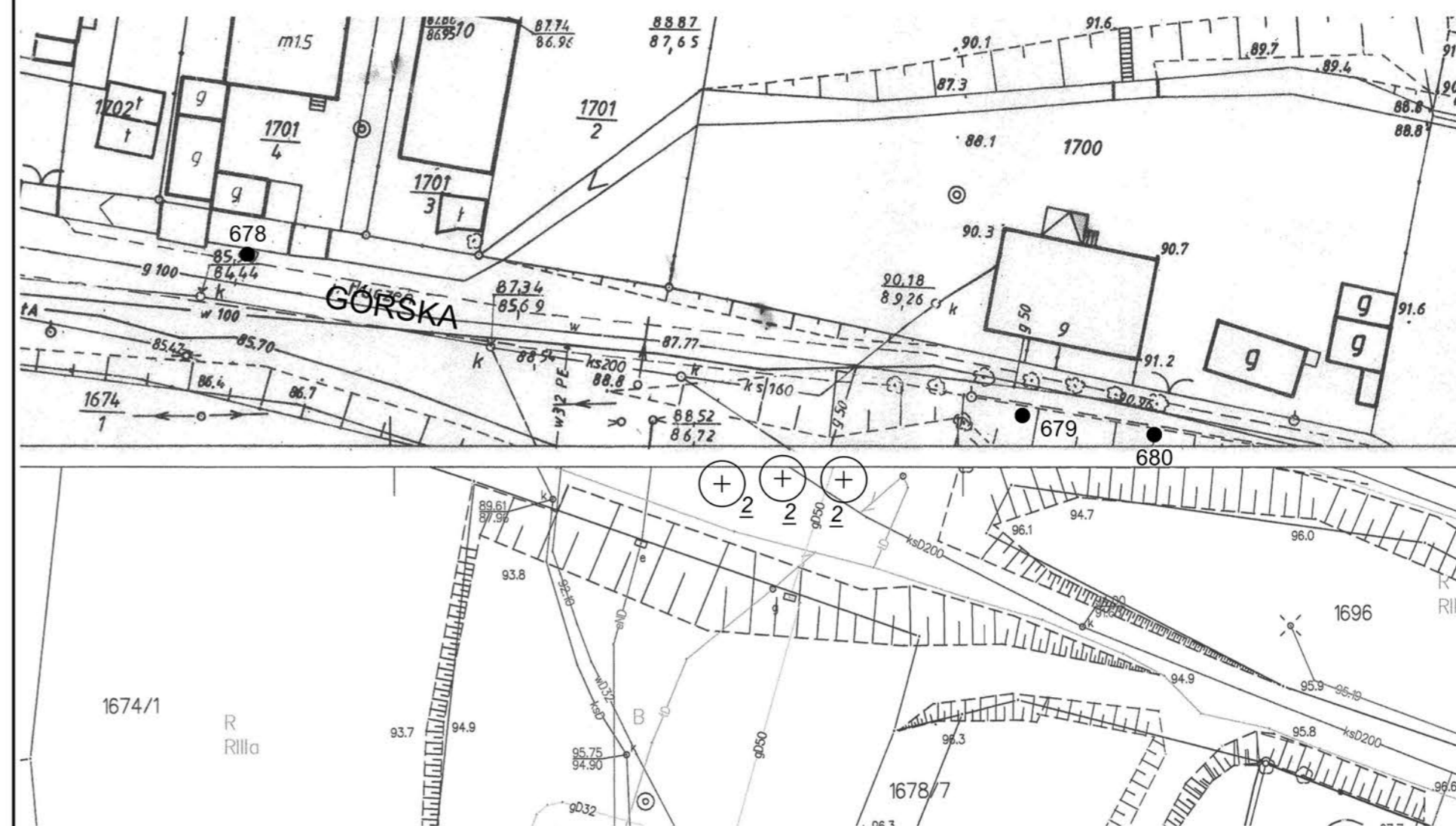


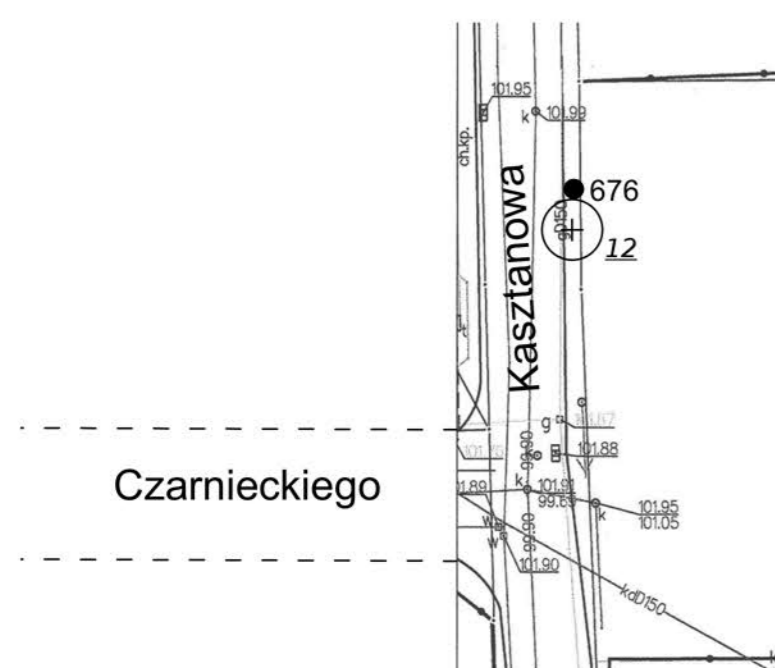
Ul. Składowa



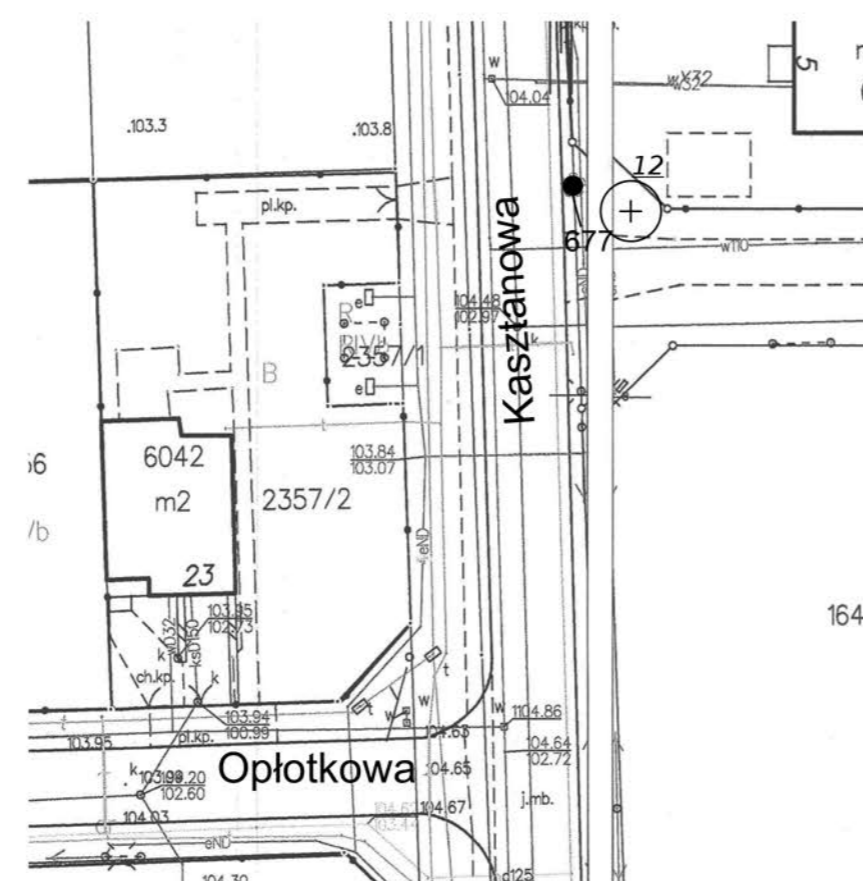
Ul. Górska



Ul. Kasztanowa fragment I



ul. Kasztanowa fragment II



Oznaczenia:

- 675-680 Numer zgodnie z Tabelą inwentaryzacji
- Pniak po usunięciu drzewie
- 2 Numer zgodnie z Tabelą drzew projektowanych
- ⊕ Drzewo projektowane



Pracownia Architektury Krajobrazu
62-500 Konin ul. Zachodnia 9
tel. 669 121 738

Lokalizacja	Miasto Żnin, ul. Składowa: działka 1454 ul. Kasztanowa: działka 1638 ul. Górska: działka 1695
Inwestor	Gmina Żnin, ul. 700-lecia, 88-400 Żnin
Przedmiot rysunku	Inwentaryzacja szkód w drzewostanie po nawalnicach w sierpniu 2017 roku oraz projekt nasadzeń zastępczych.
Projektant	mgr inż. Małgorzata Werhun-Popiołek
Opracowanie	mgr Michał Popiołek

**Skala
1 : 500**