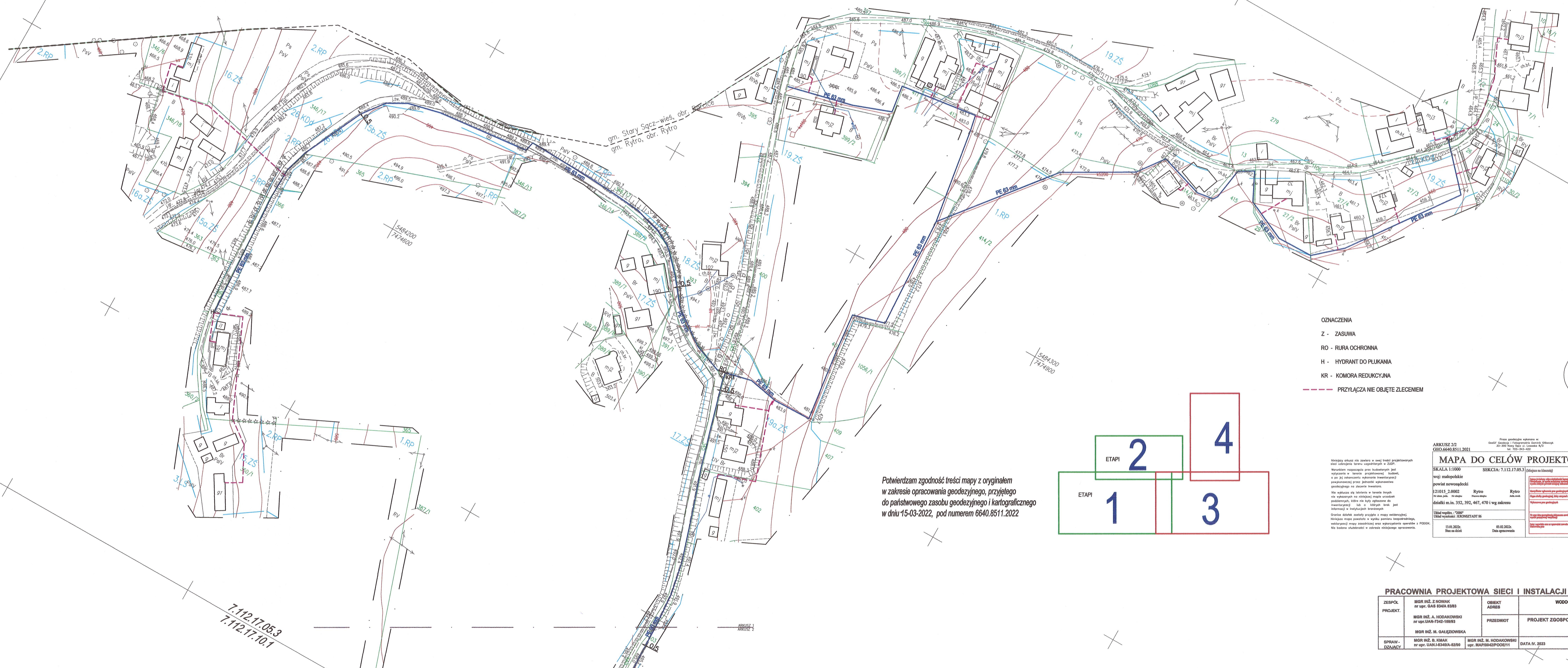
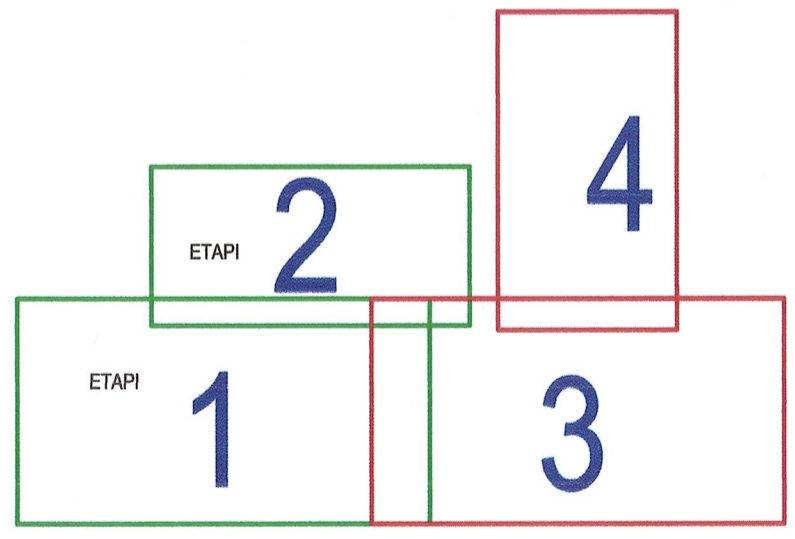
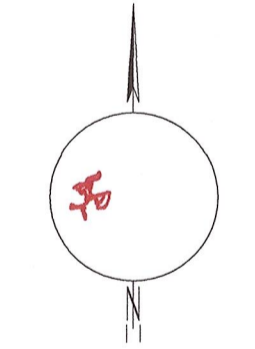


7.112.17.05.4
7.112.17.05.3

7.112.17.05.1
7.112.17.05.3



- OZNACZENIA**
- Z - ZASUWA
 - RO - RURY OCHRONNA
 - H - HYDRANT DO PŁUKANIA
 - KR - KOMORA REDUKCYJNA
 - PRZYŁĄCZA NIE OBJĘTE ZLECENIEM



Potwierdzam zgodność treści mapy z oryginałem w zakresie opracowania geodezyjnego, przyjętego do państwowego zasobu geodezyjnego i kartograficznego w dniu 15-03-2022, pod numerem 6640.8511.2022

Wskazywany obszar nie zawiera w sobie innych projektowanych obiektów infrastruktury technicznej w ZDP.
Wzrostkiem rozporządzenia przez budowlanych jest wyrażenie w terenie projektowanej budowli, o jej wykonaniu wykonanie inwestycyjnej zawartej w projekcie, w tym w tym zakresie, podlegającym na terenie inwestycji.
Nie wykonano obrotów w terenie innych niż wykazanych na obrotach zmian orientacji podłożenia, które nie były zgłoszone do inwentaryzacji lub o których nie ma informacji w inwentaryzacji terenowej.
Opisuje dane techniczne projektu z mapy inwentaryzacyjnej.
Niniejsza mapa powstała w wyniku pomiaru bezpośredniego, wykorzystując mapy zasadnicze oraz wykorzystując sprzęt i POCIS.
Nie zawiera składowości w zakresie niniejszego opracowania.

ARKUSZ 2/2
GEO.6640.8511.2021

Praca geodezyjna wykonana w:
Gm. Rytyro, Rytyro, Rytyro
33-300 Rytyro, Rytyro, Rytyro
tel. 71 735 34 02

Ks.rob.187/2021

MAPA DO CELÓW PROJEKTOWYCH

SKALA 1:1000
SEKCJA: 7.112.17.05.3 (Długość na liście)

Wzrostkiem rozporządzenia przez budowlanych jest wyrażenie w terenie projektowanej budowli, o jej wykonaniu wykonanie inwestycyjnej zawartej w projekcie, w tym w tym zakresie, podlegającym na terenie inwestycji.

Mapa do celów projektowych

11.03.2022
Data opracowania

PRACOWNIA PROJEKTOWA SIECI I INSTALACJI SANITARNYCH "ISAN"					
ZESPÓŁ PROJEKT.	MGR INŻ. Z. NOWIAK nr upraw. GAB 634/A-6363	OBIEKT ADRES	WODOCIĄG WODY DO CELÓW GYTYCOWYCH 33-343 RYTYRO		
	MGR INŻ. A. HODAKOWSKI nr upraw. UAN-7342-199/93	PRZEDMIOT	PROJEKT ZGOSPODAROWANIA TERENU - ETAP I		
	MGR INŻ. M. GAJEKOWSKA				
SPRAWY OZAJACY	MGR INŻ. B. KOMAK nr upraw. UAN-4346/A-6299	MGR INŻ. M. HODAKOWSKI upr. MAP/0042/POOE/11	DATA W. 2023	SKALA: 1:1000	NR RYBUNKU 2

7.112.17.05.3
7.112.17.10.1

7.112.17.05.3
7.112.17.05.4