Załącznik nr 3 do OPZ

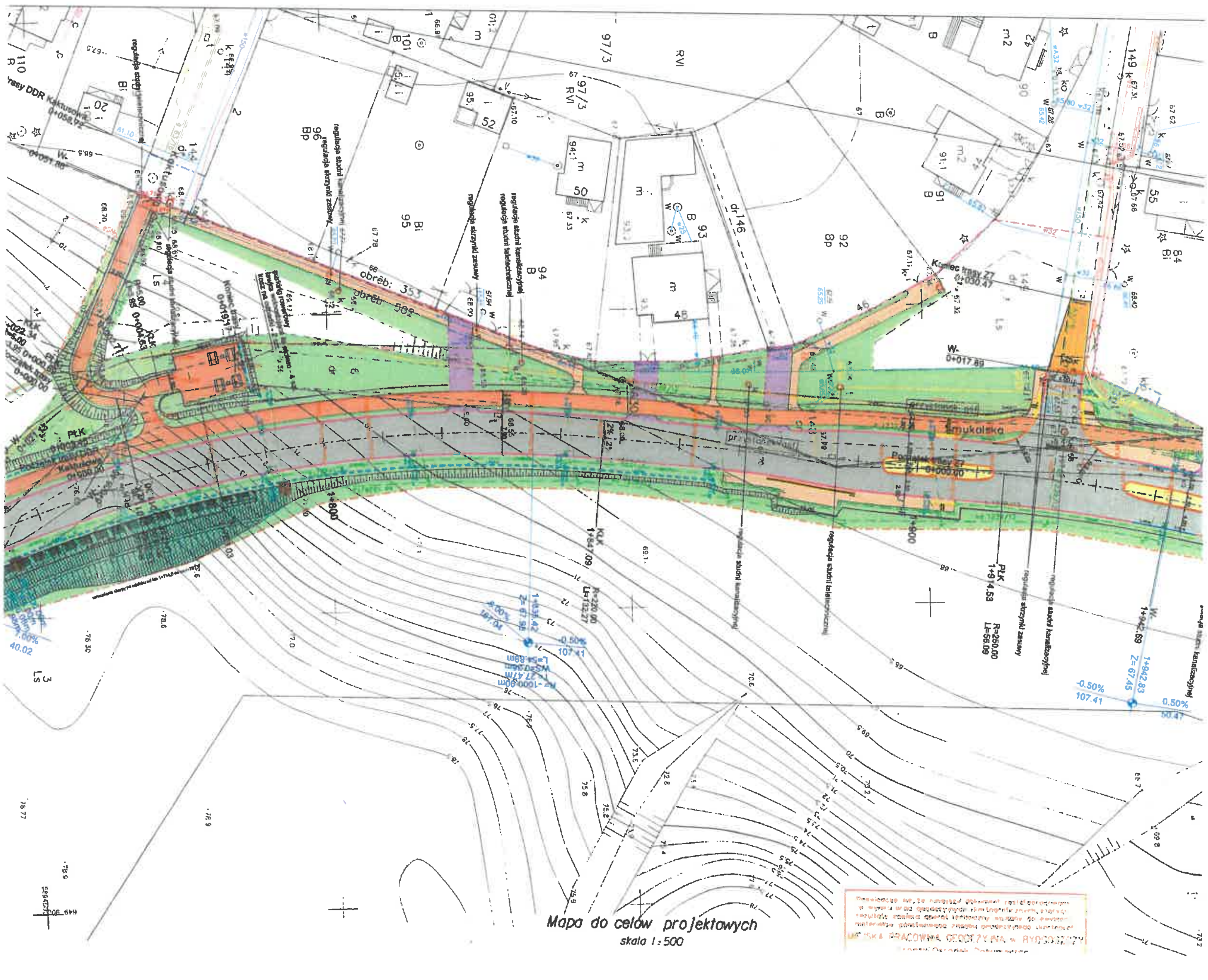

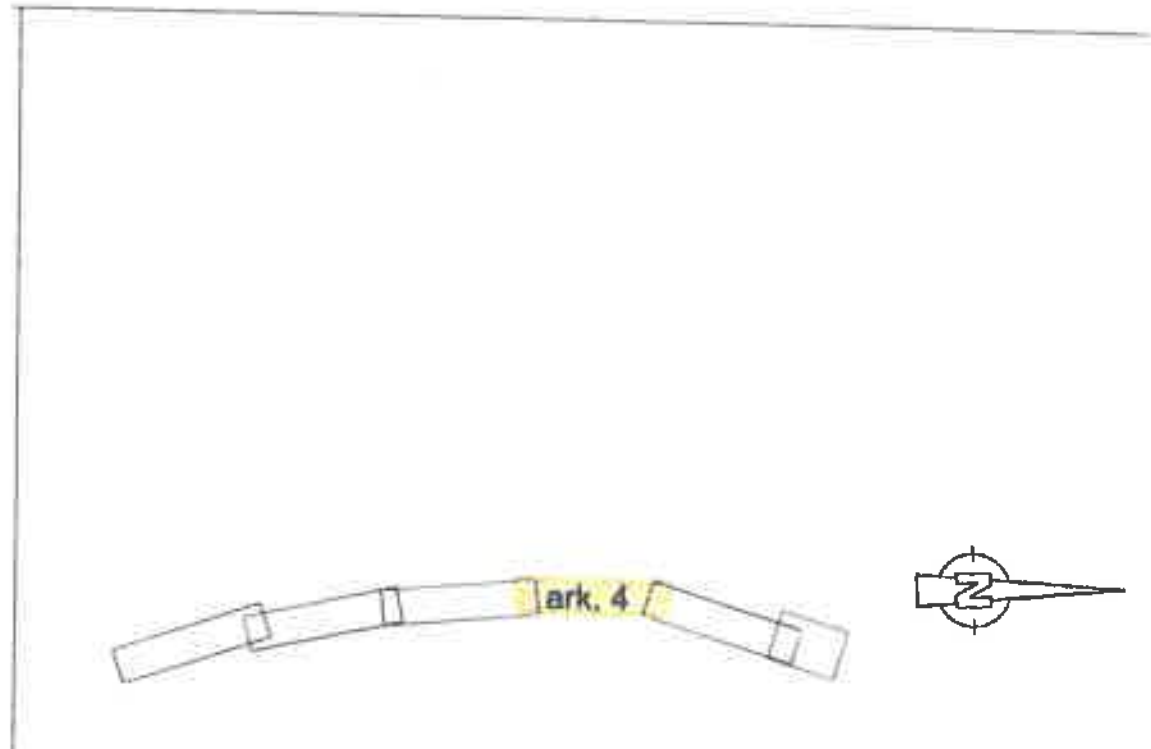

LEGENDA

- linia rozgraniczająca inwestycji (proj. granica pasa drogowego)
- linia rozgraniczająca inwestycji (proj. granica pasa drogowego po podziałach)
- linia określająca teren nieruchomości dla której ustanawia się ograniczone korzystanie na potrzeby realizacji inwestycji
- linia ograniczająca zakres inwestycji na działce inwestora
- obrzeże betonowe 8x30cm
- krawężnik betonowy wyniesiony (+12cm) 15x30cm
- krawężnik kamienny wyniesiony (+12cm) 15x30cm
- krawężnik betonowy zjazdowy (+/-0; +1cm; +4cm) 15x22cm
- krawężnik kamienny zjazdowy (+/-0; +1cm; +4cm) 15x22cm
- opornik betonowy (0cm) 12x25cm
- opornik kamienny (+4cm) 12x25cm
- rząd kostki betonowej grafitowej wyznaczającej stanowiska postojowe
- ściek korytkowy wg KPED 01.03
- regulacja urządzeń infrastruktury technicznej
- projektowane wpusty deszczowe i odwodnienie liniowe
- ściek przykrawężnikowy z kostki betonowej
- rzędne projektowanego terenu
- jezdnia główna - nowa konstrukcja nawierzchni SMA11
- jezdnia główna - nakładka nawierzchni SMA11
- jezdnie i parkingi - nawierzchnia z kostki betonowej szarej (kształt 'dwuteowy') gr. 8cm
- utwardzenie z kruszywa łamanego
- zatoki autobusowe i prawoskręty - nawierzchnia z kostki kamiennej 15/17 spoinowana piaskiem kwarcowym na bazie żywic reaktywnych
- zjazdy - nawierzchnia z kostki betonowej grafitowej (kształt 'cegła')10x20cm gr. 8cm
- droga dla rowerów / ciąg pieszorowerowy - nawierzchnia z betonu asfaltowego AC8S
- chodnik - nawierzchnia z kostki betonowej szarej 20x20cm gr. 8cm
- chodnik - rozdzielenie nawierzchni drogi dla rowerów - nawierzchnia z kostki betonowej szlachetnej płukanej, żółtej, (kształt 'cegła') gr. 8cm
- humusowanie i obsiew trawą
- wzmocnienie skarp brukiem kamiennym
- wzmocnienie skarp geomatą przeciwerozyjną

ZAMAWIAJĄCY:	INWESTOR:	WYKONAWCA PROJEKTU:
ZDMiKP w Bydgoszczy ul. Toruńska 174a 85-844 Bydgoszcz	Prezydent Miasta Bydgoszczy ul. Jezuicka 1 85-102 Bydgoszcz	Voessing Polska Sp. z o.o. ul. Grobla 17/5 61-859 Poznań
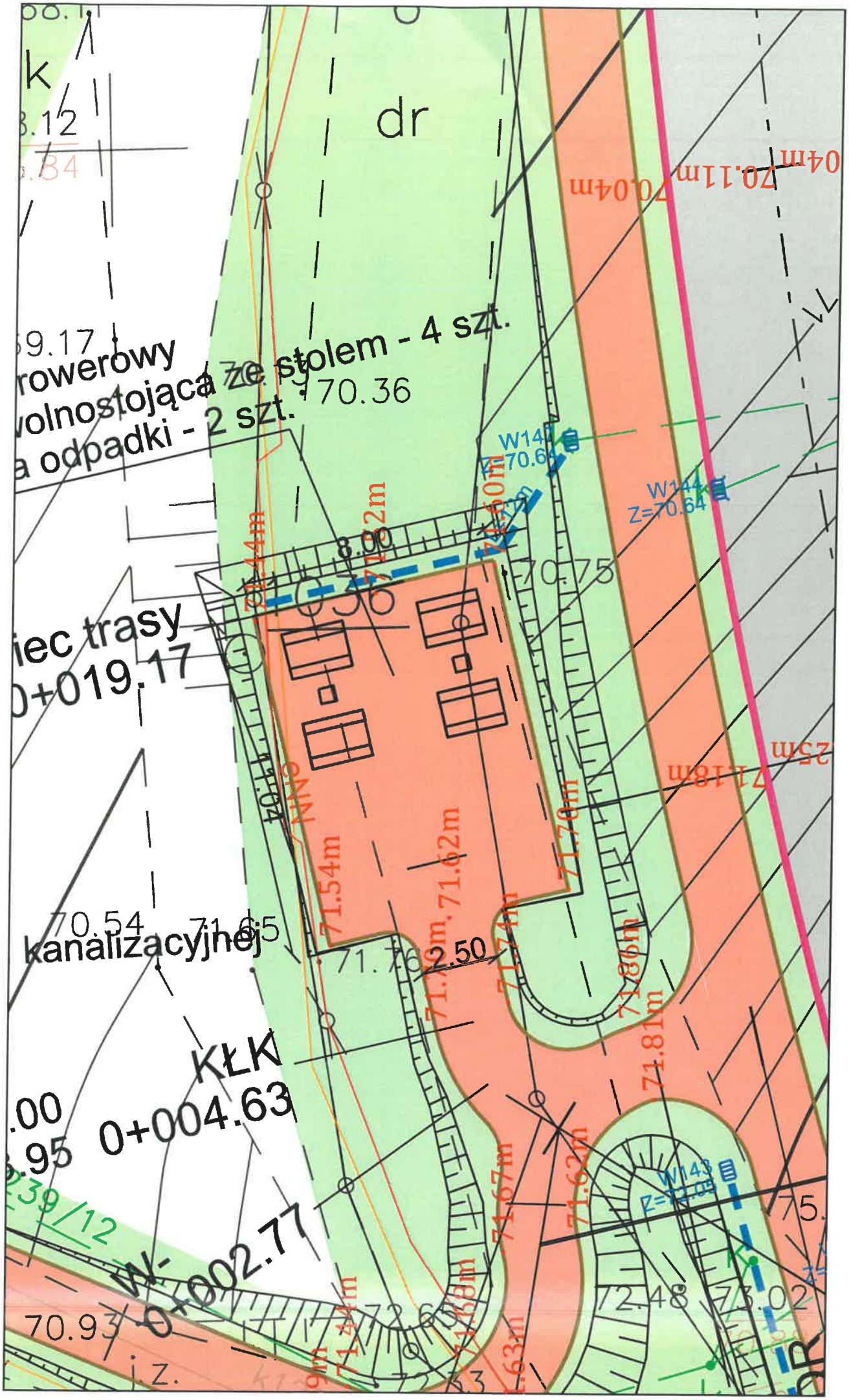
załącznik nr 3 do OPZ