

MAPA DO CELÓW PROJEKTOWYCH SKALA 1: 500

Województwo : wielkopolskie
Miasto : Leszno
Ulica : Narutowicza
Obiekt : ark.16 dz. 41/23
GD.6640.482.2017

Leszno dn. 19.06.2017r.

Informacje o służebnościach gruntowych
mających wpływ na zagospodarowanie gruntów
zlokalizowanych w granicach projektowanej inwestycji: nie badano.

URZĘDNIK GEODEZYJNO-KARTOGRAFICZNE

Sebit

Andrzej Sebit, S. Formanowski Sp.J.
64-100 Leszno, ul. Karkolewska 21
tel. (0-65) 526-94-40
kam. 503 859 688, kom. 603 661 041
NIP 667-21-43-693, R: 411564084

inż. Sławomir Formanowski

Geodeza uprawniony

GCK nr 16877

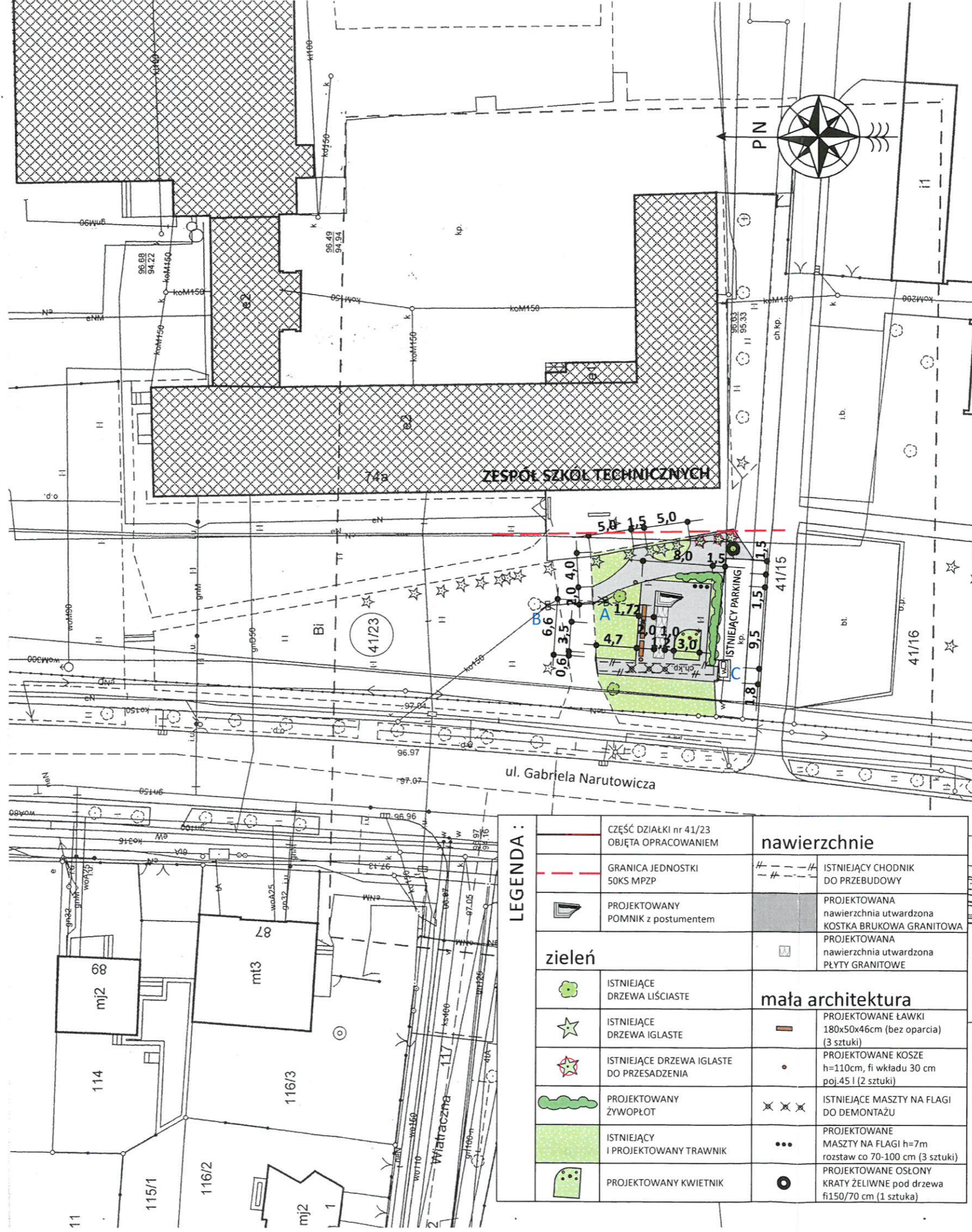
Poświadcza się, że niniejszy dokument
został opracowany w wyniku prac
geodezyjnych i kartograficznych, których
rezultaty zawiera operat techniczny
wpisany do ewidencji materiałów
państwowego zasobu geodezyjnego
i kartograficznego

PREZYDENT MIASTA LESZNA
P3063 2014 534
(Identyfikacja ewidencyjny materiał, zasobu państwowego)

2017-06-27
(Data wpisania operatu technicznego do ewidencji materiałów państwowych)

Z up. PREZYDENTA MIASTA LESZNA
Wacława Wacziargi
Wydziału Geodezji, Kartografii i Katastru
Geodezyjno-Kartograficzny
(imię, nazwisko, podpis osoby reprezentującej organ)

Wacziargi Wacława



LEGENDA :	
	CZĘŚĆ DZIAŁKI nr 41/23 OBJĘTA OPRACOWANIEM
	GRANICA JEDNOSTKI 5OKS MPZP
	PROJEKTOWANY POMNIK z postumentem
	PROJEKTOWANY ŻYWOPIŁOT
	PROJEKTOWANY KWIETNIK
	ISTNIEJĄCE DRZEWIA LIŚCIASTE
	ISTNIEJĄCE DRZEWIA IGLASTE
	ISTNIEJĄCE DRZEWIA IGLASTE DO PRZESADZENIA
	ISTNIEJĄCY I PROJEKTOWANY TRAWNIK
	PROJEKTOWANE KOSZKI
	PROJEKTOWANE MASZTY NA FLAGI
	PROJEKTOWANE MASZTY NA FLAGI
	PROJEKTOWANE OSŁONY KRATY ŻELIWNE
	nawierzchnie
	ISTNIEJĄCY CHODNIK DO PRZEBUDOWY
	PROJEKTOWANA nawierzchnia utwardzona KOSTKA BRUKOWA GRANITOWA
	PROJEKTOWANA nawierzchnia utwardzona PŁYTY GRANITOWE
	mała architektura
	PROJEKTOWANE ŁAWKI 180x50x46cm (bez oparcia) (3 sztuki)
	PROJEKTOWANE KOSZKI h=110cm, fi wkładu 30 cm poj.45 l (2 sztuki)
	ISTNIEJĄCE MASZTY NA FLAGI DO DEMONTAŻU
	PROJEKTOWANE MASZTY NA FLAGI h=7m rozstaw co 70-100 cm (3 sztuki)
	PROJEKTOWANE OSŁONY KRATY ŻELIWNE pod drzewa fi150/70 cm (1 sztuka)

JEDNOSTKA PROJEKTOWA/
ADRES :

"KAZMIERCZAK, SAMOLEWSKA
ARCHITEKCI" s.c.
64-100 LESZNO,
ul. A.Frycza Mdrzewskiego 3

INWESTOR/ADRES :
Miasto Leszno
64-100 LESZNO,
ul. Kazimierza Karasia 15

PROJEKTANTKA:
mgr inż.arch.
A.Samolewska
UPR. NR 1643/94/Lo,
WP-0189, WKP/BO/0013/15
SPECJALNOŚCI
ARCHYTEKTONICZNA BEZ OGRANICZEŃ
KONSTRUKCYJNA OGRANICZONA

UWAGI :
zagospodarowanie terenu nawiązuje
do projektu autorskiego pomnika
artysty plastyka mgr Ireneusza Daczki

OBOWIĄZUJĄCY PLAN
JEDNOSTKA MPZP 5OKS
Uchwała nr XX/322/2012
Rady Miejskiej Leszno
z dnia 20.09.2012 r. ;
POZIOMY 96,70 mnpm
POZIOMY przyjęte wg mapy
do weryfikacji podczas realizacji;

**ELEMENTY INFRASTRUKTURY
DO MONTAŻU**
+ oświetlenie pomnika
DO ROZBIÓRKI/PRZEBUDOWY
A i B wpusty wraz z przykanalikami
do robót
C przykrycie studni wodomierzowej
betonowa płyta ze stalowym wazem
do wymiany i przebudowy.

TEMAT PROJEKTU :
BUDOWA POMNIKA
"Bohaterom żołnierzy
55 Poznańskiego Pułku Piechoty"

ADRES :
Leszno, ul.Narutowicza 74a

NR EWIDENCYJNY DZIAŁKI : 41/23
JEDNOSTKA EWIDENCYJNA :
306301_1 Leszno
OBREB EWIDENCYJNY :
306301_1 0002 LESZNO

PRZEDMIOT
RYSUNKU :
PROJEKT

ZAGOSPODAROWANIA
DZIAŁKI

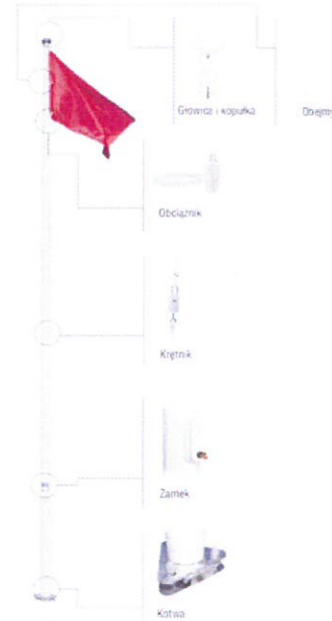
DATA OPRACOWANIA:
7/2017

NR RYS.
A1

SKALA
1:500

STR.NR
13

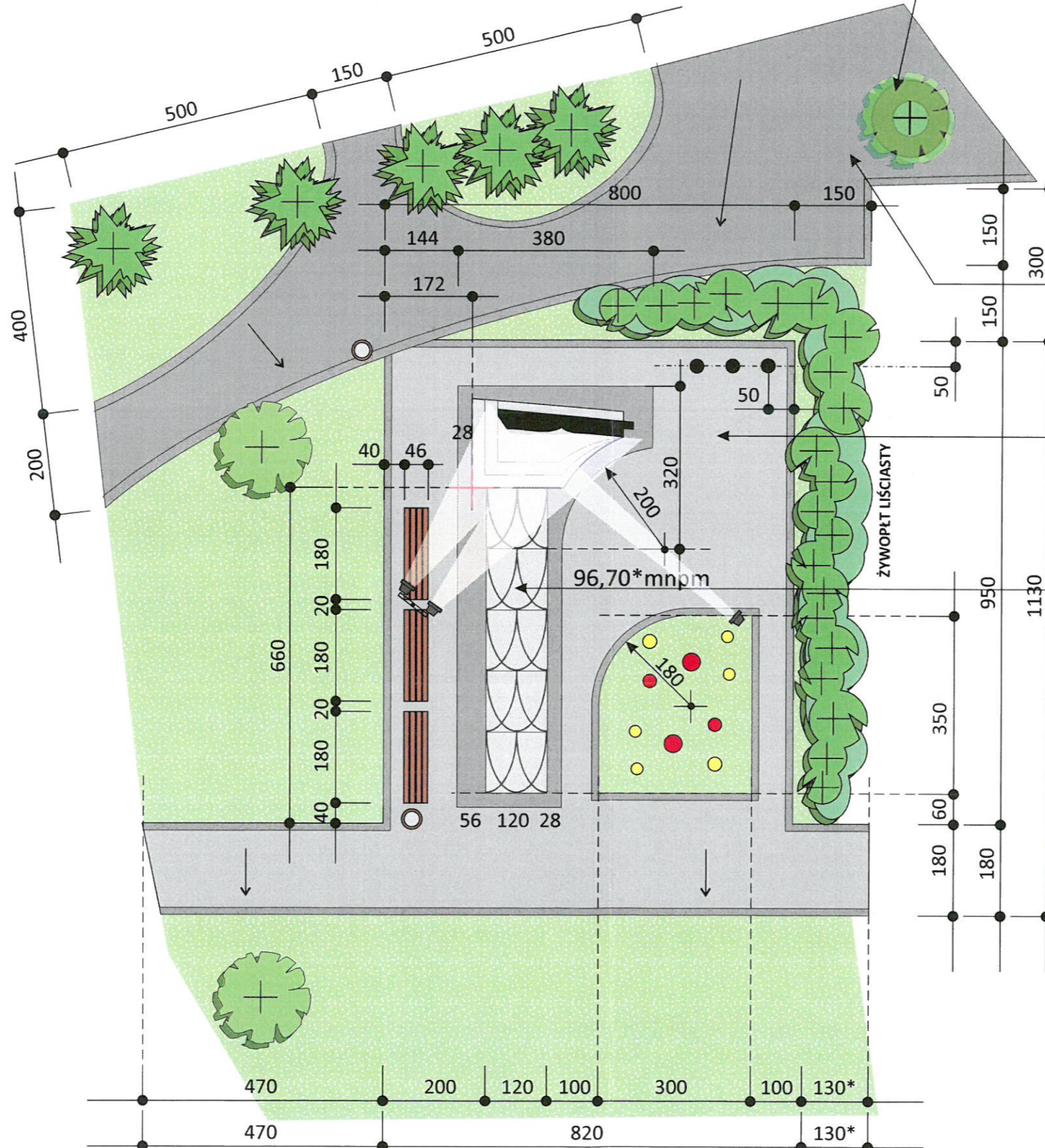

MASZTY
Z WŁÓKNA SZKLANEGO
WYSOKOŚĆ 7,00m
ŚREDNICA
PRZY PODSTAWIE 125mm
FUNDAMENT BETONOWY
ROZSTAW OSIOWY 70-100 cm
ilość 3 sztuki



ŁAWKI
SIEDZISKO DREWNIANE
bez oparcia
PODSTAWY ŻELIWNE
180x50x46cm
ilość 3 sztuki



KOSZE NA ŚMIECI
KONSTRUKCJA STALOWA
OBUDOWA DREWNIANA
fi wkładu 30 cm,
h-110 cm, poj.45 l
ilość 2 sztuki




OSŁONA/ŻELIWNA KRATA
OCHRONNA POD DRZEWO,
ŚREDNICA 150cm,
ŚREDNICA OTWORU 70cm
1 sztuka
WOKOŁO KOSTKA 14x14x14cm

NAWIERZCHNIE

KOSTKA BRUKOWA GRANITOWA
WYPEŁNIENIE 10x10x10cm
KRAWĘŻNIK 14x14x14cm
ODCIEŃ SZARY CIEMNIEJSZY

KOSTKA BRUKOWA GRANITOWA
WYPEŁNIENIE 14x14x14cm
OSCIEN SZARY JAŚNIEJSZY
KRAWĘŻNIK 14x14x14cm
ODCIEŃ SZARY CIEMNIEJSZY



PŁYTA GRANITOWA
ODCIEŃ SZARY JAŚNIEJSZY
120x120x5cm - ILOŚĆ 5 sztuk
OBAMOWANIE
14x14x14cm
ODCIEŃ SZARY CIEMNIEJSZY

SZACUNKOWE WIELKOŚCI:
POWIERZCHNIA UTWARDZONA
KOSTKA BRUKOWA GRANITOWA
14x14x14cm ----- 94m²
w tym kostka
na WSZYSTKIE krawężniki
OSCIEN SZARY JAŚNIEJSZY 80 m²
ODCIEŃ SZARY CIEMNIEJSZY 14 m²
KRAWĘŻNIKI CIEMNIEJSZE

KOSTKA BRUKOWA GRANITOWA
10x10x10cm ----- 46m²
ODCIEŃ SZARY CIEMNIEJSZY

POWIERZCHNIA ZIELENI
TRAWNIK 110 m²
KWIETNIK 10 m²
ŻYWOPŁOT 24 m²

JEDNOSTKA PROJEKTOWA/
ADRES :

"KAZMIERCZAK, SAMOLEWSKA
ARCHITEKCI" s.c.
64-100 LESZNO,
ul. A.Frycza Modrzewskiego 3

INWESTOR/ADRES :
Miasto Leszno
64-100 LESZNO,
ul. Kazimierza Karasia 15

PROJEKTANTKA:
mgr inż. arch.
A.Samolewska
UPR. NR 1643/94/Lo,
WP-0189, WKP/BO/0013/15
SPECJALNOŚCI
ARCHITEKTONICZNA BEZ OGRANICZEŃ
KONSTRUKCYJNA OGRANICZONA

UWAGI :
zagospodarowanie terenu nawiązuje
do projektu autorskiego pomnika
artysty plastyka mgr Ireneusza Daczki
POZIOM 96,70* mnpm
POZIOMY przyjęte wg mapy
do weryfikacji podczas realizacji,
SPADKI POSADZKI 1-1,5%
należy profilować na stronę
terenów zielonych,
CAŁOŚĆ dopasować spadkami
do poziomów otoczenia,
nie należy wykonywać uskoków
ani progów pomiędzy istniejącą
i projektowaną nawierzchnią,
PROJEKTOWANA
KOSTKA GRANITOWA
wielkości ok.14x14x14cm
i ok.10x10x10cm
może być kostką starą pochodzącą
z rozbiórki np. ul.B.Chrobrego
lub innych ulic Leszna

TEMAT PROJEKTU :
BUDOWA POMNIKA
"Bohaterom żołnierzom
55 Poznańskiego Pułku Piechoty"

ADRES :
Leszno, ul.Narutowicza 74a

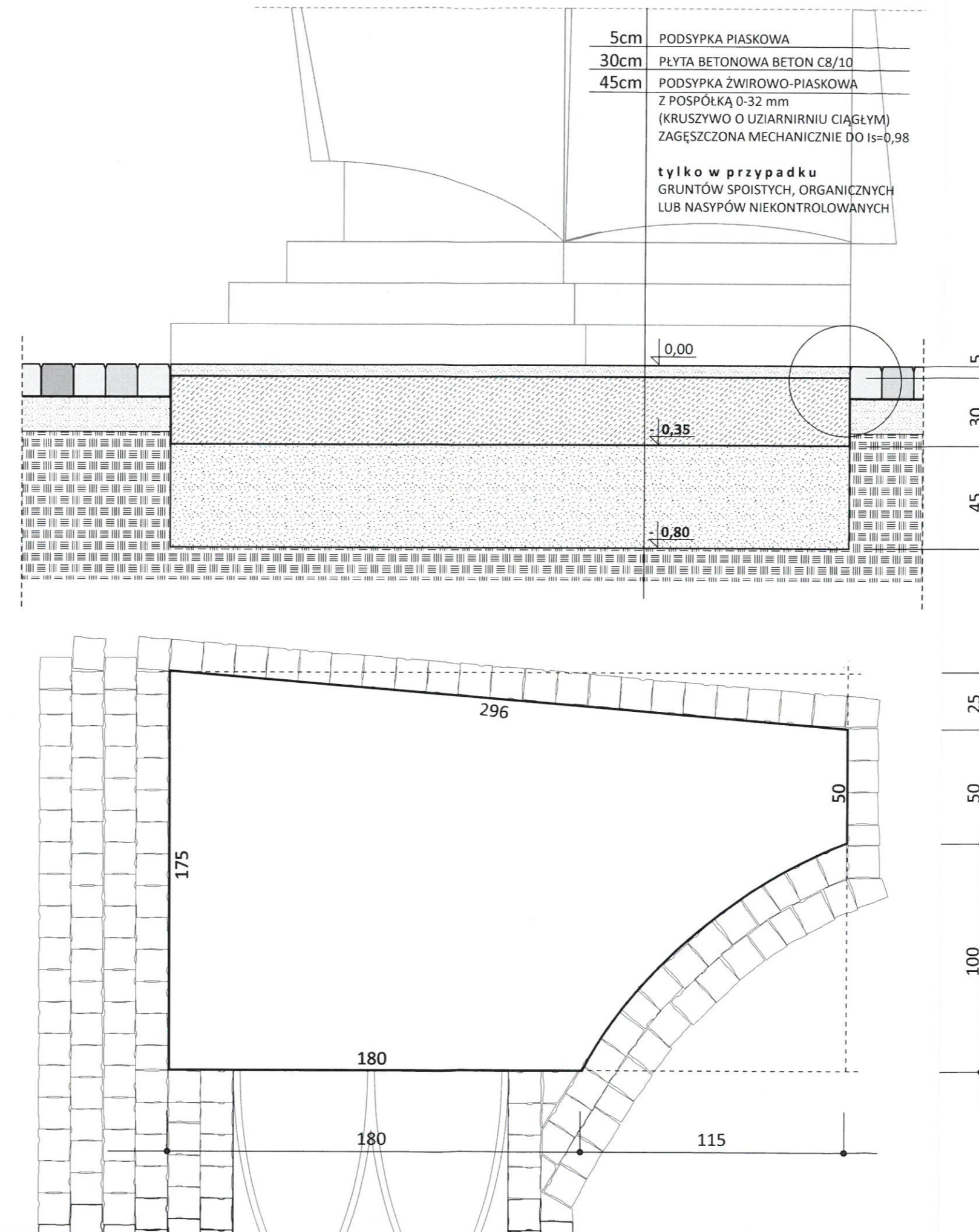
NR EWIDENCYJNY DZIAŁKI : 41/23
JEDNOSTKA EWIDENCYJNA :
306301_1 Leszno
OBREB EWIDENCYJNY :
306301_1 0002 LESZNO

PRZEDMIOT
RYSUNKU :
**ARANŻACJA
TERENU**

NR RYS.
A2
SKALA
1:100

DATA OPRACOWANIA:
7'2017

STR.NR
20



JEDNOSTKA PROJEKTOWA/
ADRES :



"KAZMIERCZAK, SAMOLEWSKA
ARCHITEKCI" s.c.
64-100 LESZNO,
ul. A.Frycza Modrzewskiego 3

INWESTOR/ADRES :
Miasto Leszno
64-100 LESZNO,
ul. Kazimierza Karasia 15

PROJEKTANTKA:

mgr inż.arch.
A.Samolewska
UPR. NR 1643/94/Lo,
WP-0189, WKP/BO/0013/15
SPECJALNOŚCI
ARCHITEKTONICZNA BEZ OGRANICZEN
KONSTRUKCYJNA OGRANICZONA

UWAGI :
FUNDAMENT BETONOWY
KSZTAŁT POZIOMY DOKŁADNY OBRYS
DOLNEJ PODSTAWY (płyty)
**NALEŻY UWZGLĘDNIĆ SĄSIĘDZTWO
NAWIERZCHNI/KOSTKI BRUKOWEJ**
WYSOKOŚĆ PŁYTY 30 cm
KLASA BETONU C8/10 (8MPa)
PRZYJĘTY CIĘŻAR 15 000 KG
PRZYJĘTA POW.PODSTAWY 3,15 m²
WYTRZYMAŁOŚĆ 47,6 kN/m²=0,5 MPa

W RAZIE STWIERDZENIA GRUNTÓW
SPOISTYCH, ORGANICZNYCH LUB
ANTROPOGENICZNYCH (NASYPÓW
NIEKONTROLOWANYCH) NALEŻY
DO POZIOMU PRZEMARZANIA
(- 0,80 m względem 0,00 terenu)
USUNĄĆ GRUNT I WYKONAĆ WARSTWĘ
PODSYPKI WG RUSUNKU PRZEKROJU

**PRZED WYTYCZENIEM FUNDAMENTU
NALEŻY SPRAWDZIĆ I UWZGLĘDNIĆ
POZIOMY I SPADKI TERENU**

TEMAT PROJEKTU :
BUDOWA POMNIKA
"Bohaterskim żołnierzom
55 Poznańskiego Pułku Piechoty"

ADRES :
Leszno, ul.Narutowicza 74a

NR EWIDENCYJNY DZIAŁKI : 41/23
JEDNOSTKA EWIDENCYJNA :
306301_1 Leszno
OBREB EWIDENCYJNY :
306301_1 0002 LESZNO

PRZEDMIOT
RYSUNKU :
PŁYTA
FUNDAMENTOWA
POMNIKA

NR RYS.
A5

SKALA
1:20

DATA OPRACOWANIA:
7'2017

STR.NR
23