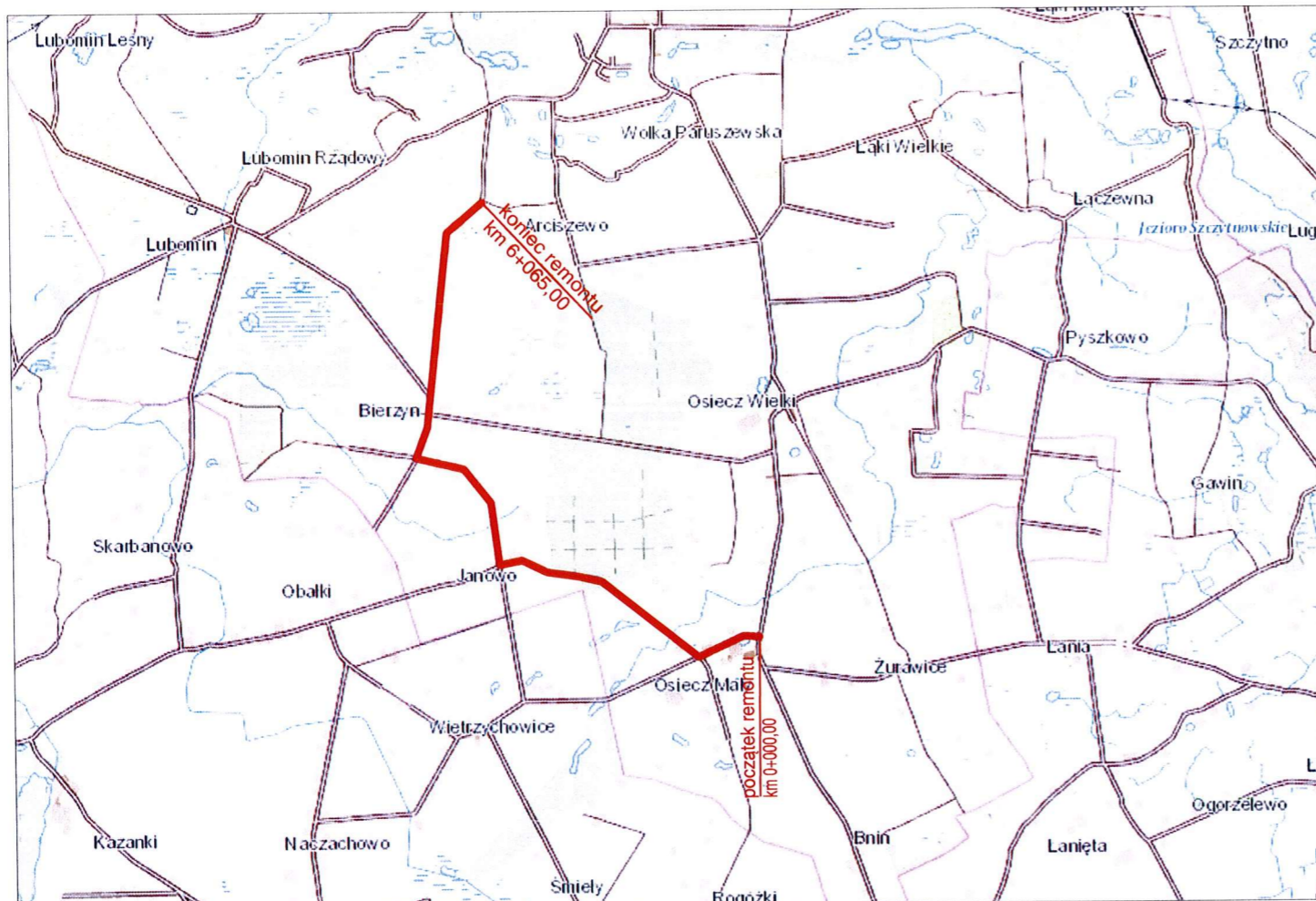


Legenda:

— przebieg odcinka drogi do remontu



Zgodnie z rozporządzeniem Ministra Infrastruktury i Rozwoju z dnia 22.09.2015 (Dz. U. 67 z 2015 poz. 1554) poświadczam że kopia mapy zasadniczej na której opracowano projekt zagospodarowania terenu jest zgodny z oryginałem

Projekt jest chroniony Prawem Autorskim (Dz. U. 94,24,83). Wszystkie informacje zawarte w tym projekcie (rysunki i opis) stanowią własność intelektualną firmy "CHATA" i nie wolno ich użyć ponownie i reprodukcować bez zgody wyżej wymienionej firmy.

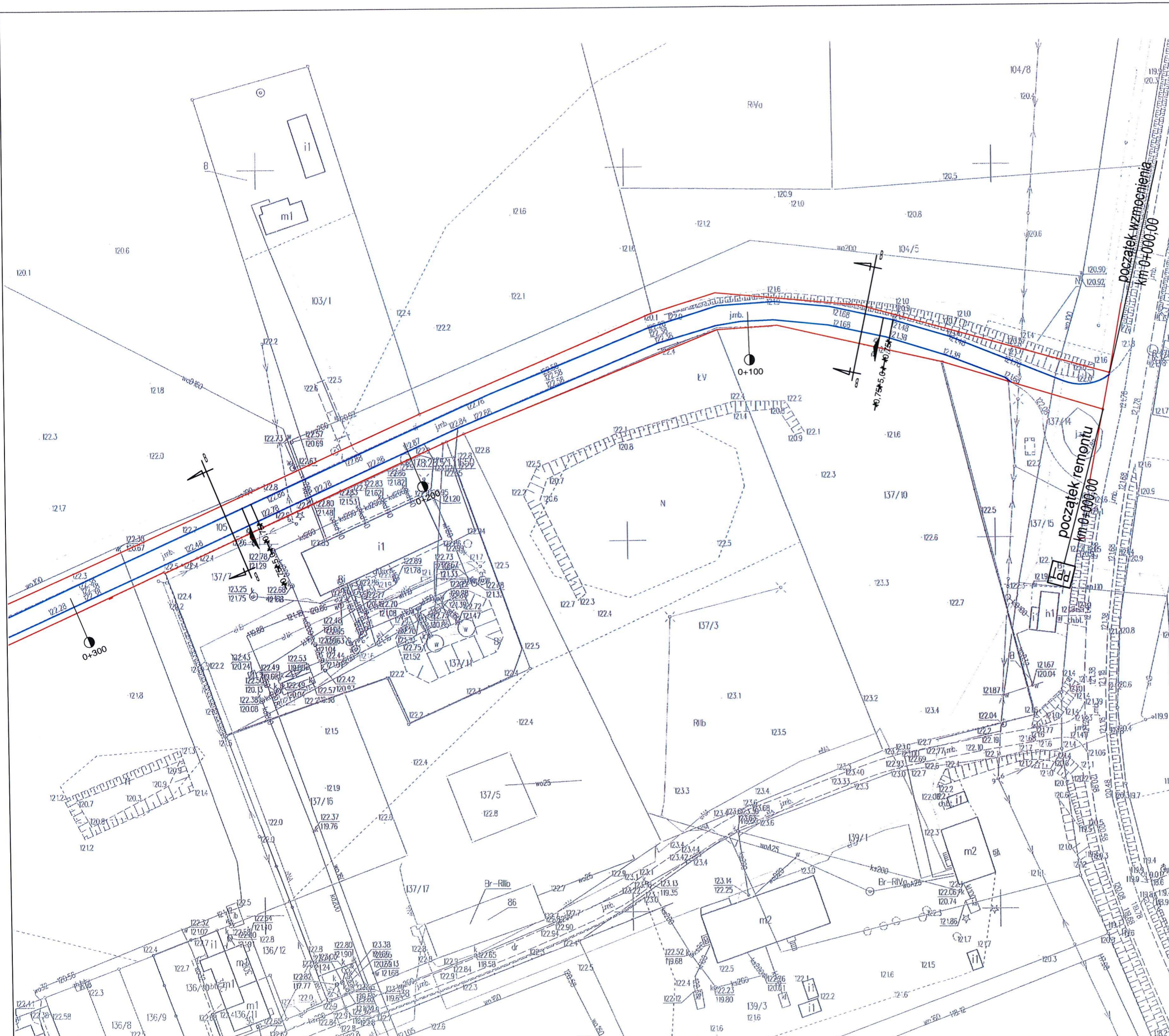


Pracownia projektowa :
PRACOWNIA PROJEKTOWA, NADZOR I REALIZACJA INWESTYCJI
UL. WŁADYSŁAWA ŁOKIETKA 3, 87-850 CHOCEŃ
NIP 558-122-48-37, kom 605 587 813

Investor:	GMINA BONIEWO UL. SZKOLNA 28, 87-851 BONIEWO	
Projekt:	Remont trzech odcinków dróg gminnych na terenie gminy Boniewo : II odcinek Arciszewo - Bierzyn - Osiecz Mały 191152C	
Faza/Temat:	PLAN ORIENTACYJNY	
IMIĘ I NAZWISKO PROJEKTANTA:	UPRAWNIENIA:	PODPIS:
Główny projektant: Jan Jastak	WZDP Bydgoszcz nr107/66	
Sprawdzający:		

Sporządzono w oparciu o : GstarCad2021 i Ulicę

Branża:	DROGOWA	Strona:
Data:	20.06.2023	Nr rysunku :
Skala:	1 : 25000	02.0 OR



Legenda:

- krawężń jezdni
- początek / koniec projektowanej trasy
- działki objęte inwestycją
- granice opracowania



Zgodnie z rozporządzeniem Ministra Infrastruktury i Rozwoju z dnia 22.09.2015 (Dz. U. 67 z 2015 poz. 1554) poświadczam że kopia mapy zasadniczej na której opracowano projekt zagospodarowania terenu jest zgodny z oryginałem

Projekt jest chroniony Prawem Autorskim (Dz. U. 94.24.83). Wszystkie informacje zawarte w tym projekcie (rysunki i opis) stanowią własność intelektualną firmy "CHATA" i nie wolno ich użyć ponownie i reprodukować bez zgody wyżej wymienionej firmy.

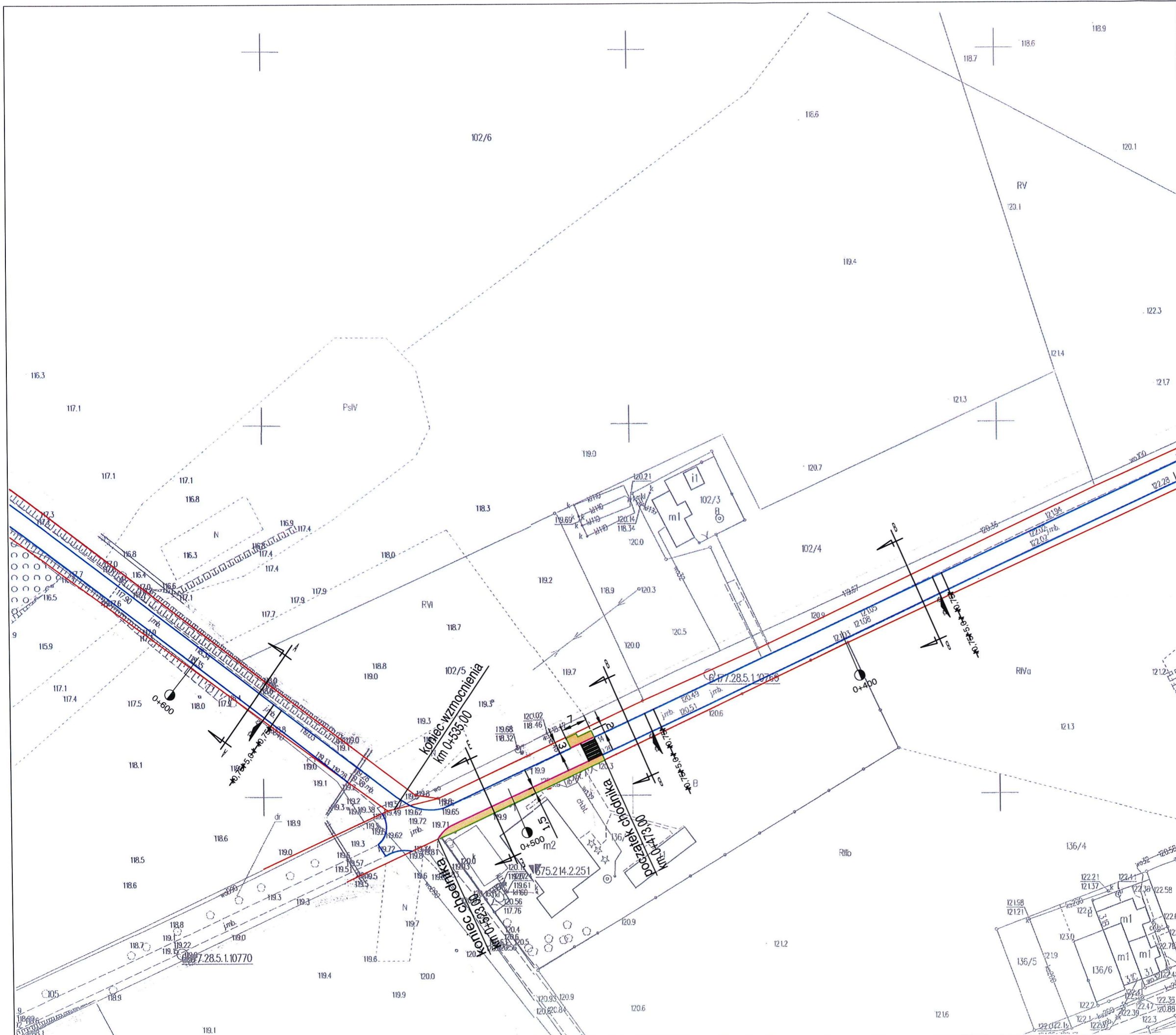


Pracownia projektowa :
PRACOWNIA PROJEKTOWA, NADZÓR I REALIZACJA INWESTYCJI
 UL. WŁADYSŁAWA LOKIETKA 3, 87-850 CHOĆCEN
 NIP 558-122-48-37, kom 605 587 813

Investor:	GMINA BONIEWO UL. SZKOLNA 28, 87-851 BONIEWO	
Projekt:	Remont trzech odcinków dróg gminnych na terenie gminy Boniewo : II odcinek Arciszewo - Bierzyn - Osiecz Mały 191152C	
Faza/Temat:	PLAN ZAGOSPODAROWANIA TERENU	
IMIĘ i NAZWISKO PROJEKTANTA:	UPRAWNIENIA:	PODPIS:
Główny projektant: Jan Jastak	WZDP Bydgoszcz nr107/66	
Sprawdzający:		

Sporządzono w oparciu o : GstarCad2021 i Ulicę

Brana:	DROGOWA	Strona:
Data:	20.06.2023	Nr rysunku:
Skala:	1:1000	02.1 PZT



Legenda:

- krawężł jezdni
- projektowany opornik betonowy wtopiony
- projektowane obrzeże chodnikowe
- projektowany chodnik z peronem przystankowym
- PP KP początek / koniec projektowanej trasy
- 121 działki objęte inwestycją
- granice opracowania



Zgodnie z rozporządzeniem Ministra Infrastruktury i Rozwoju z dnia 22.09.2015 (Dz. U. 67 z 2015 poz. 1554) poświadczam że kopia mapy zasadniczej na której opracowano projekt zagospodarowania terenu jest zgodny z oryginałem

Projekt jest chroniony Prawem Autorskim (Dz. U. 94 24 83). Wszystkie informacje zawarte w tym projekcie (rysunki i opis) stanowią własność intelektualną firmy "CHATA" i nie wolno ich użyć porównanie i reprodukować bez zgody wyżej wymienionej firmy.

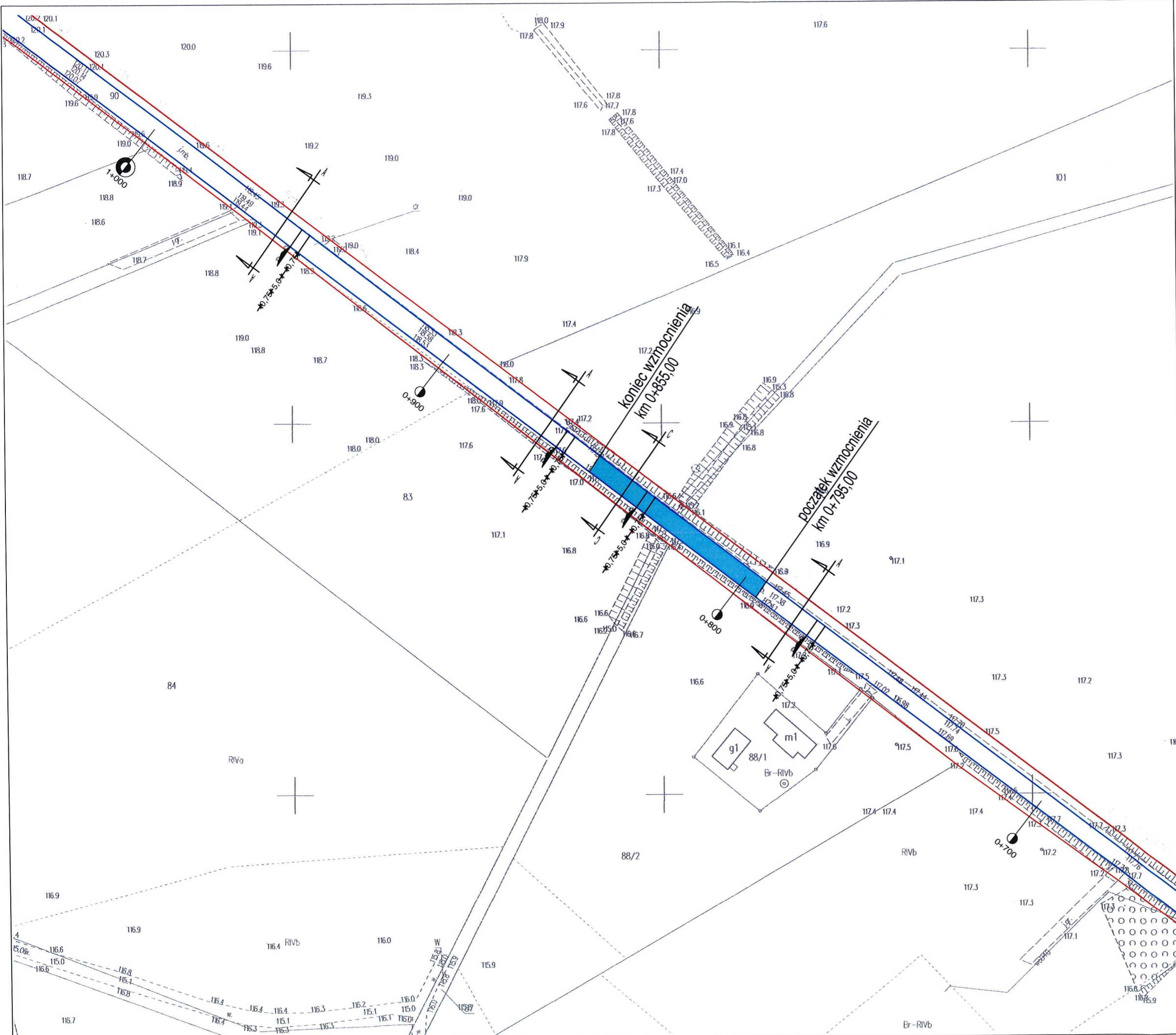


Pracownia projektowa:
PRACOWNIA PROJEKTOWA, NADZOR I REALIZACJA INWESTYCJI
UL. WŁADYSŁAWA ŁOKIETKA 3, 87-850 CHOCEŃ
NIP 558-122-48-37, kom 605 587 813

Inwestor:	GMINA BONIEWO UL. SZKOLNA 28, 87-851 BONIEWO	
Projekt:	Remont trzech odcinków dróg gminnych na terenie gminy Boniewo : II odcinek Arciszewo - Bierzyn - Osiecz Mały 191152C	
Faza/Temat:	PLAN ZAGOSPODAROWANIA TERENU	
IMIĘ I NAZWISKO PROJEKTANTA:	UPRAWNIENIA:	PODPIS:
Główny projektant: Jan Jastak	WZOP Bydgoszcz nr 107/66	
Sprawdzający:		

Sporządzono w oparciu o : GstarCad2021 i Ulicę

Branża:	DROGOWA	Strona:	
Data:	20.06.2023	Nr rysunku:	000017
Skala:	1:1000		02.2 PZT



Legenda:

- krawężń jezdni
- PP KP początek / koniec projektowanej trasy
- 121 działki objęte inwestycją
- granice opracowania



Zgodnie z rozporządzeniem Ministra Infrastruktury i Rozwoju z dnia 22.09.2015 (Dz. U. 67 z 2015 poz. 1554) poświadczam że kopia mapy zasadniczej na której opracowano projekt zagospodarowania terenu jest zgodny z oryginałem

Projekt jest chroniony Prawem Autorskim (Dz. U. 94.24.83). Wszystkie informacje zawarte w tym projekcie (rysunki i opis) stanowią własność intelektualną firmy "CHATA" i nie wolno ich użyć ponownie i reprodukować bez zgody wyżej wymienionej firmy.




Pracownia projektowa:
PRACOWNIA PROJEKTOWA, NADZOR I REALIZACJA INWESTYCJI
 UL. WŁADYSŁAWA LOKIETKA 3, 87-850 CHOĆCEN
 NIP 558-122-48-37, kom 605 587 813

Inwestor:	GMINA BONIEWO UL. SZKOLNA 28, 87-851 BONIEWO
Projekt:	Remont trzech odcinków dróg gminnych na terenie gminy Boniewo : II odcinek Arciszewo - Bierzyn - Osiecz Mały 191152C
Faza/Temat:	PLAN ZAGOSPODAROWANIA TERENU

IMIĘ I NAZWISKO PROJEKTANTA:	UPRAWNIENIA:	PODPIS:
Główny projektant: Jan Jastak	WZDOP Bydgoszcz 107/89	
Sprawdzający:		

Sporządzono w oparciu o : GstarCad2021 i Ullice		
Branża:	DROGOWA	Strona:
Data:	20.06.2023	Nr rysunku: 02.3 PZT
Skala:	1:1000	



Legenda:

- krawężń jezdni
- początek / koniec projektowanej trasy
- działki objęte inwestycją
- granice opracowania

Zgodnie z rozporządzeniem Ministra Infrastruktury i Rozwoju z dnia 22.09.2015 (Dz. U. 67 z 2015 poz. 1554) poświadczam że kopia mapy zasadniczej na której opracowano projekt zagospodarowania terenu jest zgodny z oryginałem

Projekt jest chroniony Prawem Autorskim (Dz. U. 94.24.83). Wszystkie informacje zawarte w tym projekcie (rysunki i opis) stanowią własność intelektualną firmy "CHATA" i nie wolno ich użyć porównanie i reprodukować bez zgody wyżej wymienionej firmy.

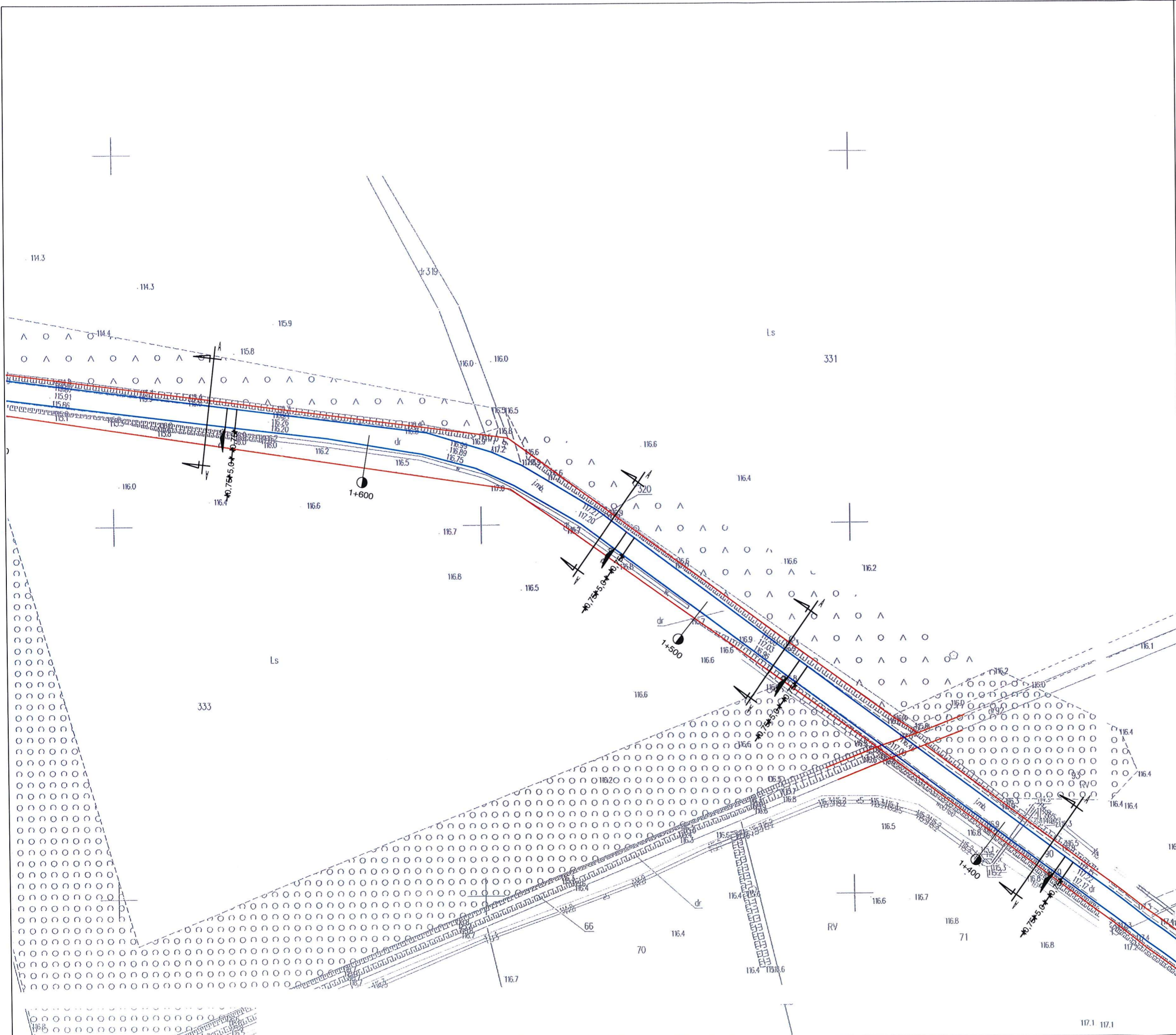


Pracownia projektowa:
PRACOWNIA PROJEKTOWA, NADZOR I REALIZACJA INWESTYCJI
 UL. WŁADYSŁAWA LOKIETKA 3, 87-850 CHOCEŃ
 NIP 558-122-48-37, kom 605 587 813

Investor:	GMINA BONIEWO UL. SZKOLNA 28, 87-851 BONIEWO	
Projekt:	Remont trzech odcinków dróg gminnych na terenie gminy Boniewo : II odcinek Arciszewo - Bierzyn - Osiecz Mały 191152C	
Faza/Temat:	PLAN ZAGOSPODAROWANIA TERENU	
IMIĘ I NAZWISKO PROJEKTANTA:	UPRAWNIENIA:	PODPIS:
Główny projektant: Jan Jastak	WZDP Bydgoszcz nr 107/66	
Sprawdzający:		

Sporządzono w oparciu o : GstarCad2021 i Ullice

Branża:	DROGOWA	Strona:	000019
Data:	20.06.2023	Nr rysunku:	02.4 PZT
Skala:	1:1000		



Legenda:

- krawężń jezdni
- PP KP początek / koniec projektowanej trasy
- 121 działki objęte inwestycją
- granice opracowania



Zgodnie z rozporządzeniem Ministra Infrastruktury i Rozwoju z dnia 22.09.2015 (Dz. U. 67 z 2015 poz. 1554) poświadczam że kopia mapy zasadniczej na której opracowano projekt zagospodarowania terenu jest zgodny z oryginałem

Projekt jest chroniony Prawem Autorskim (Dz. U. 94.24.83). Wszystkie informacje zawarte w tym projekcie (rysunki i opis) stanowią własność intelektualną firmy "CHATA" i nie wolno ich użyć ponownie i reprodukować bez zgody wyżej wymienionej firmy.







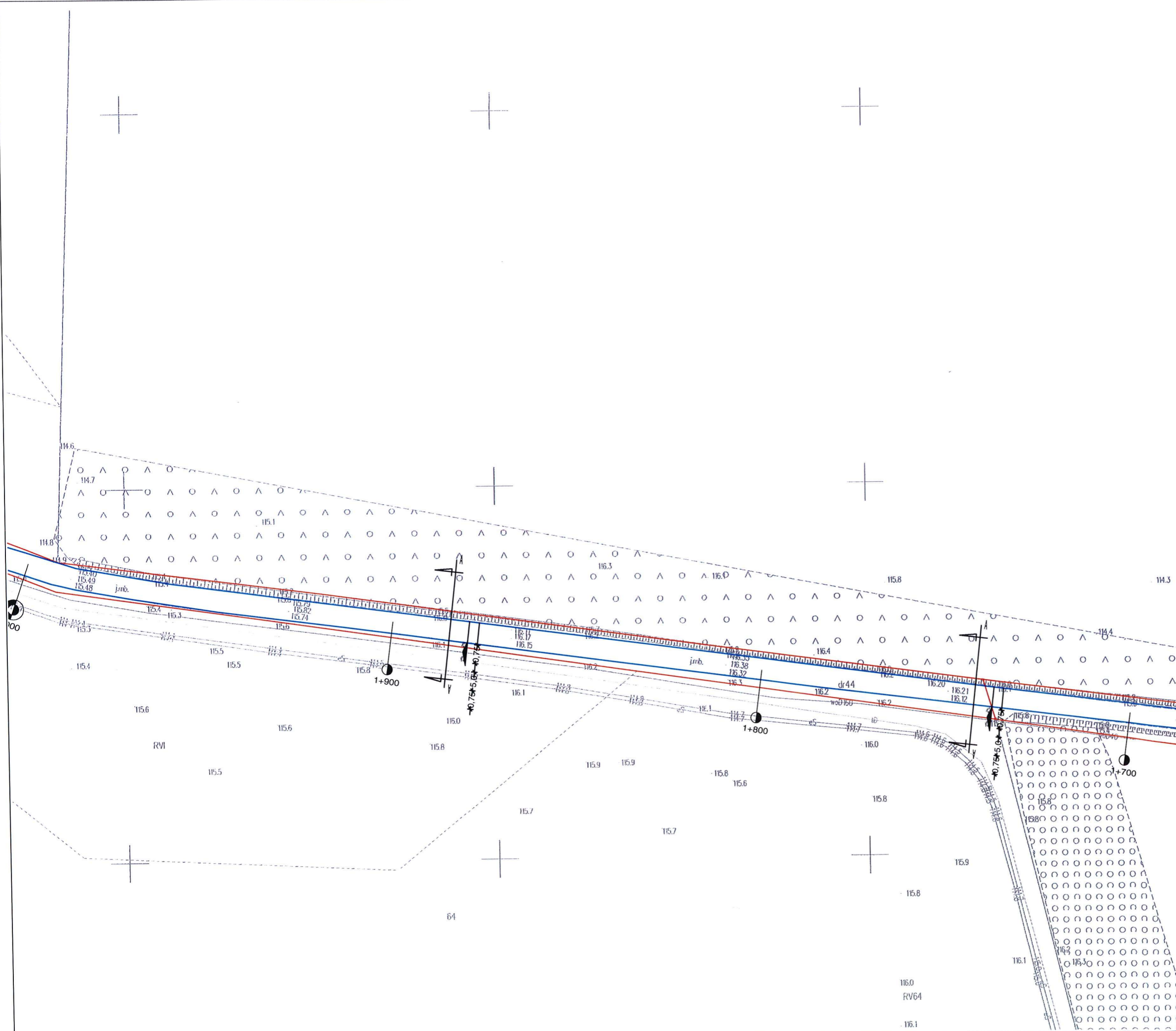
Pracownia projektowa :
PRACOWNIA PROJEKTOWA, NADZOR I REALIZACJA INWESTYCJI
UL. WŁADYSŁAWA LOKIETKA 3, 87-850 CHOĆCEN
NIP 558-122-48-37, kom 605 587 813

Inwestor:	GMINA BONIEWO UL. SZKOLNA 28, 87-851 BONIEWO		
Projekt:	Remont trzech odcinków dróg gminnych na terenie gminy Boniewo : II odcinek Arciszewo - Bierzyn - Osiecz Mały 191152C		
Faza/Temat:	PLAN ZAGOSPODAROWANIA TERENU		
IMIĘ I NAZWISKO PROJEKTANTA:	UPRAWNIENIA:	PODPIS:	
Główny projektant:	WZOP Bydgoszcz 11107166		
Sprawdzający:			

Sporządzono w oparciu o : GstarCad2021 i Ulicę			
Branża:	DROGOWA	Strona:	0000
Data:	20.06.2023	Nr rysunku:	02.5 PZT
Skala:	1 : 1000		

Legenda:

-  krawężź jezdni
-  początek / koniec projektowanej trasy
-  działki objęte inwestycją
-  granice opracowania




Zgodnie z rozporządzeniem Ministra Infrastruktury i Rozwoju z dnia 22.09.2015 (Dz. U. 67 z 2015 poz. 1554) poświadczam że kopia mapy zasadniczej na której opracowano projekt zagospodarowania terenu jest zgodny z oryginałem

Projekt jest chroniony Prawem Autorskim (Dz. U. 94.24.83). Wszystkie informacje zawarte w tym projekcie (rysunki i opis) stanowią własność intelektualną firmy "CHATA" i nie wolno ich użyć ponownie i reprodukować bez zgody wyżej wymienionej firmy.







Pracownia projektowa:
PRACOWNIA PROJEKTOWA, NADZOR I REALIZACJA INWESTYCJI
 UL. WŁADYSŁAWA LOKIETKA 3, 87-850 CHOCEŃ
 NIP 558-122-48-37, kom 605 587 813

Inwestor:	GMINA BONIEWO UL. SZKOLNA 28, 87-851 BONIEWO	
Projekt:	Remont trzech odcinków dróg gminnych na terenie gminy Boniewo : II odcinek Arciszewo - Bierzyn - Osiecz Mały 191152C	
Faza/Temat:	PLAN ZAGOSPODAROWANIA TERENU	
IMIĘ i NAZWISKO PROJEKTANTA:	UPRAWNIENIA:	PODPIS:
Główny projektant: Jan Jastak	WZDP Bydgoszcz 020766	
Sprawdzający:		

Sporządzono w oparciu o: GstarCad2021 i Ulicę

Branża:	DROGOWA	Strona:	
Data:	20.06.2023	Nr rysunku:	000021
Skala:	1: 1000		02.6 PZT

Legenda:

-  krawężń jezdni
-  początek / koniec projektowanej trasy
-  działki objęte inwestycją
-  granice opracowania




Zgodnie z rozporządzeniem Ministra Infrastruktury i Rozwoju z dnia 22.09.2015 (Dz. U. 67 z 2015 poz. 1554) poświadczam że kopia mapy zasadniczej na której opracowano projekt zagospodarowania terenu jest zgodny z oryginałem

Projekt jest chroniony Prawem Autorskim (Dz. U. 94.24.83). Wszystkie informacje zawarte w tym projekcie (rysunki i opis) stanowią własność intelektualną firmy "CHATA" i nie wolno ich użyć ponownie i reprodukować bez zgody wyżej wymienionej firmy.



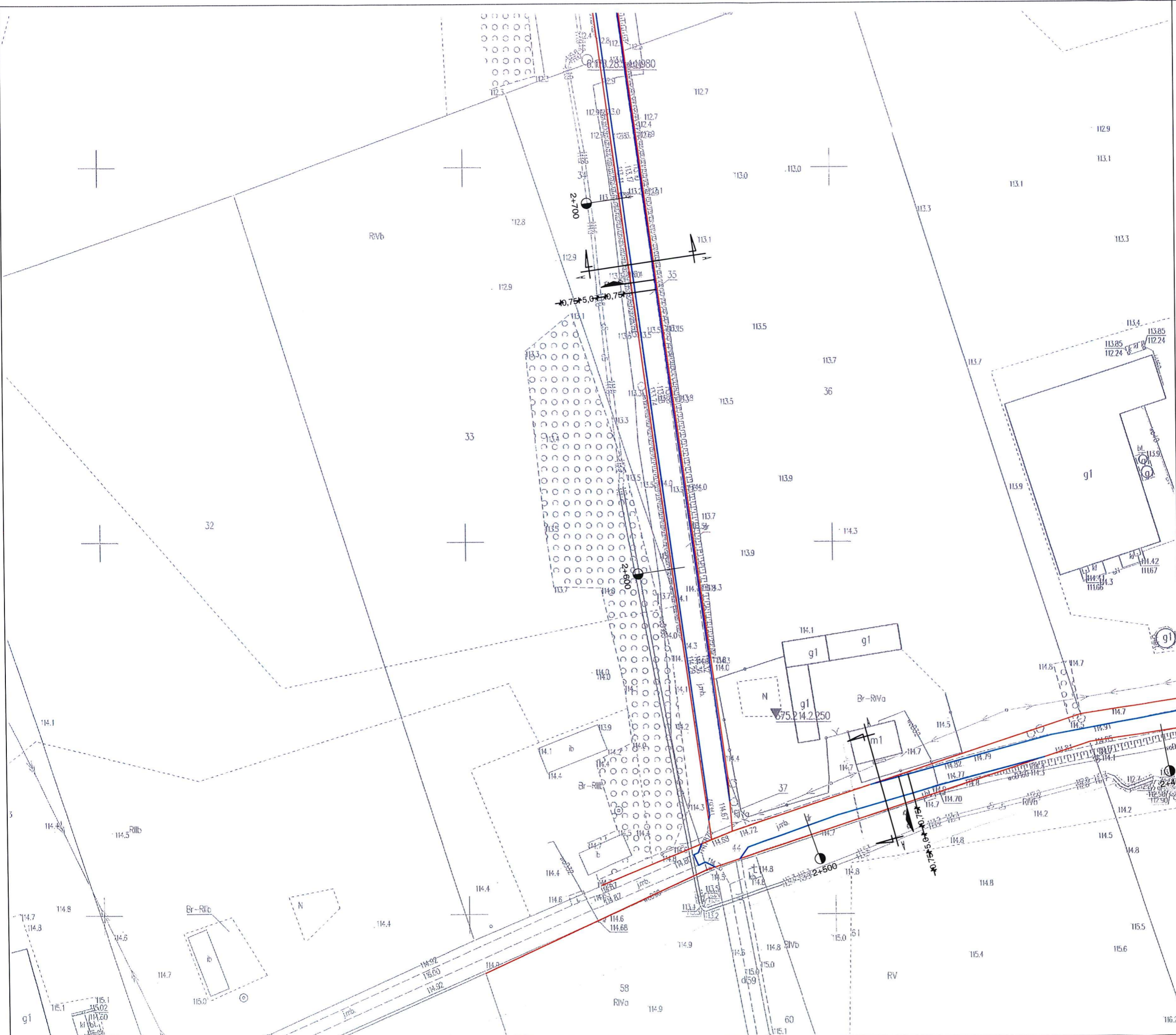
Pracownia projektowa :
PRACOWNIA PROJEKTOWA, NADZOR I REALIZACJA INWESTYCJI
UL. WŁADYSŁAWA LOKIETKA 3, 87-850 CHOCEŃ
NIP 558-122-48-37, kom 605 587 813

Investor:	GMINA BONIEWO UL. SZKOLNA 28, 87-851 BONIEWO
Projekt:	Remont trzech odcinków dróg gminnych na terenie gminy Boniewo : II odcinek Arciszewo - Bierzyn - Osiecz Mały 191152C
Faza/Temat:	PLAN ZAGOSPODAROWANIA TERENU

IMIĘ I NAZWISKO PROJEKTANTA:	UPRAWNIENIA:	PODPIS:
Główny projektant: Jan Jastak	WZDP Bydgoszcz nr 107/66	
Sprawdzający:		

Sporządzono w oparciu o : GstarCad2021 i Ullice

Branża:	DROGOWA	Strona:	000022
Data:	20.06.2023	Nr rysunku:	02.7 PZT
Skala:	1 : 1000		



Legenda:

- krawężń jezdni
- PP KPI początek / koniec projektowanej trasy
- 121 działki objęte inwestycją
- granice opracowania



Zgodnie z rozporządzeniem Ministra Infrastruktury i Rozwoju z dnia 22.09.2015 (Dz. U. 67 z 2015 poz. 1554) poświadczam że kopia mapy zasadniczej na której opracowano projekt zagospodarowania terenu jest zgodny z oryginałem

Projekt jest chroniony Prawem Autorskim (Dz. U. 94.24.83). Wszystkie informacje zawarte w tym projekcie (rysunki i opis) stanowią własność intelektualną firmy "CHATA" i nie wolno ich użyć ponownie i reprodukcować bez zgody wyżej wymienionej firmy.

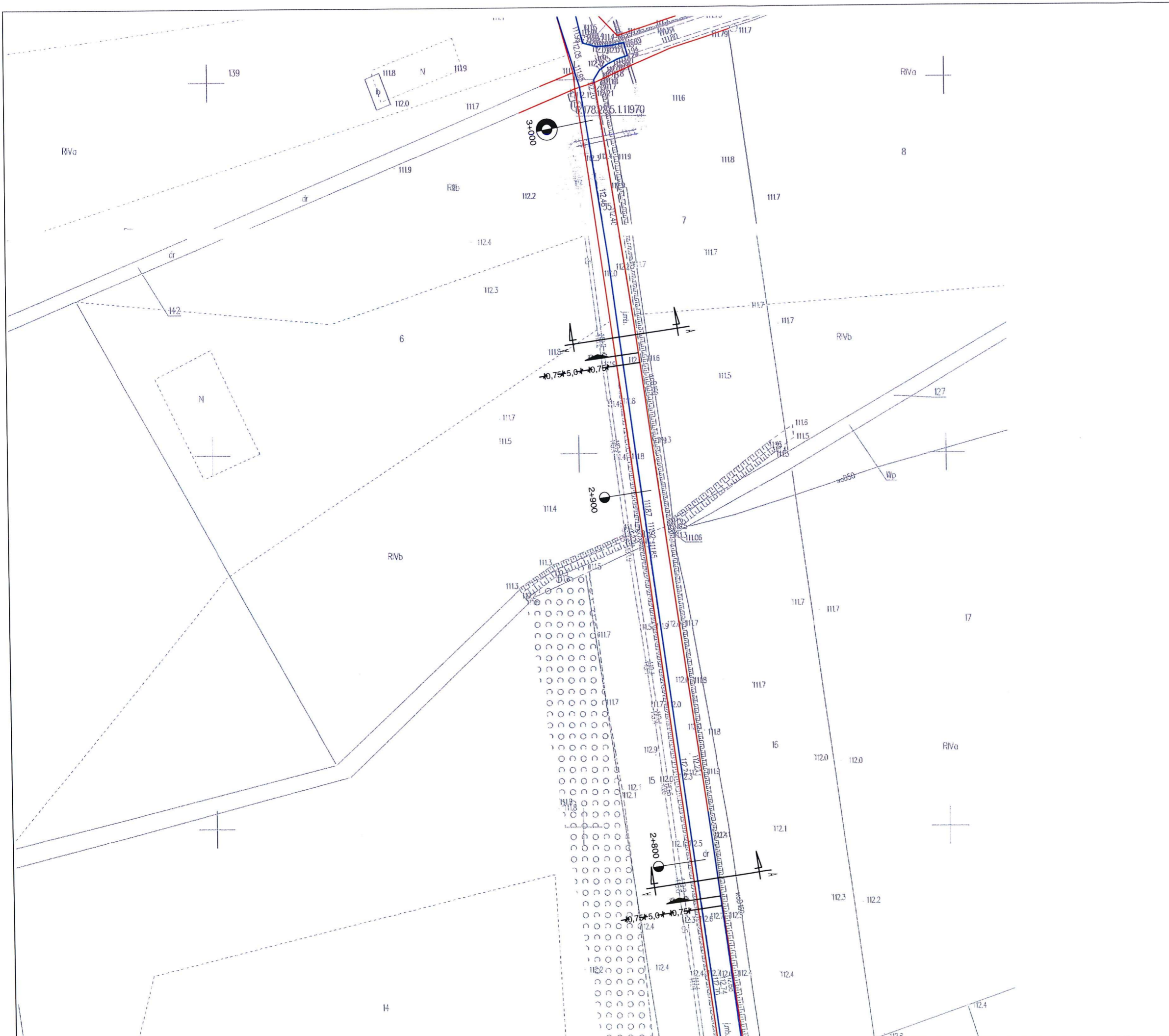


Pracownia projektowa :
PRACOWNIA PROJEKTOWA, NADZOR I REALIZACJA INWESTYCJI
UL. WŁADYSŁAWA ŁOKIETKA 3, 87-850 CHOĆCEN
NIP 558-122-48-37, kom 605 587 813

Inwestor:	GMINA BONIEWO UL. SZKOLNA 28, 87-851 BONIEWO	
Projekt:	Remont trzech odcinków dróg gminnych na terenie gminy Boniewo : II odcinek Arciszewo - Bierzyn - Osiecz Mały 191152C	
Faza/Temat:	PLAN ZAGOSPODAROWANIA TERENU	
IMIĘ I NAZWISKO PROJEKTANTA:	UPRAWNIENIA:	PODPIS:
Główny projektant: Jan Jastak	WZDP Bydgoszcz nr 102/66	
Sprawdzający:		

Sporządzono w oparciu o : GstarCad2021 i Ullicę

Branża:	DROGOWA	Strona:	
Data:	20.06.2023	Nr rysunku:	000023
Skala:	1 : 1000		02.8 PZT



Legenda:

- krawężł jezdni
- PP1 KP1 początek / koniec projektowanej trasy
- 121 działki objęte inwestycją
- granice opracowania



Zgodnie z rozporządzeniem Ministra Infrastruktury i Rozwoju z dnia 22.09.2015 (Dz. U. 67 z 2015 poz. 1554) poświadczam że kopia mapy zasadniczej na której opracowano projekt zagospodarowania terenu jest zgodny z oryginałem

Projekt jest chroniony Prawem Autorskim (Dz. U. 94.24.83). Wszystkie informacje zawarte w tym projekcie (rysunki i opis) stanowią własność intelektualną firmy "CHATA" i nie wolno ich użyć ponownie i reprodukować bez zgody wyżej wymienionej firmy.

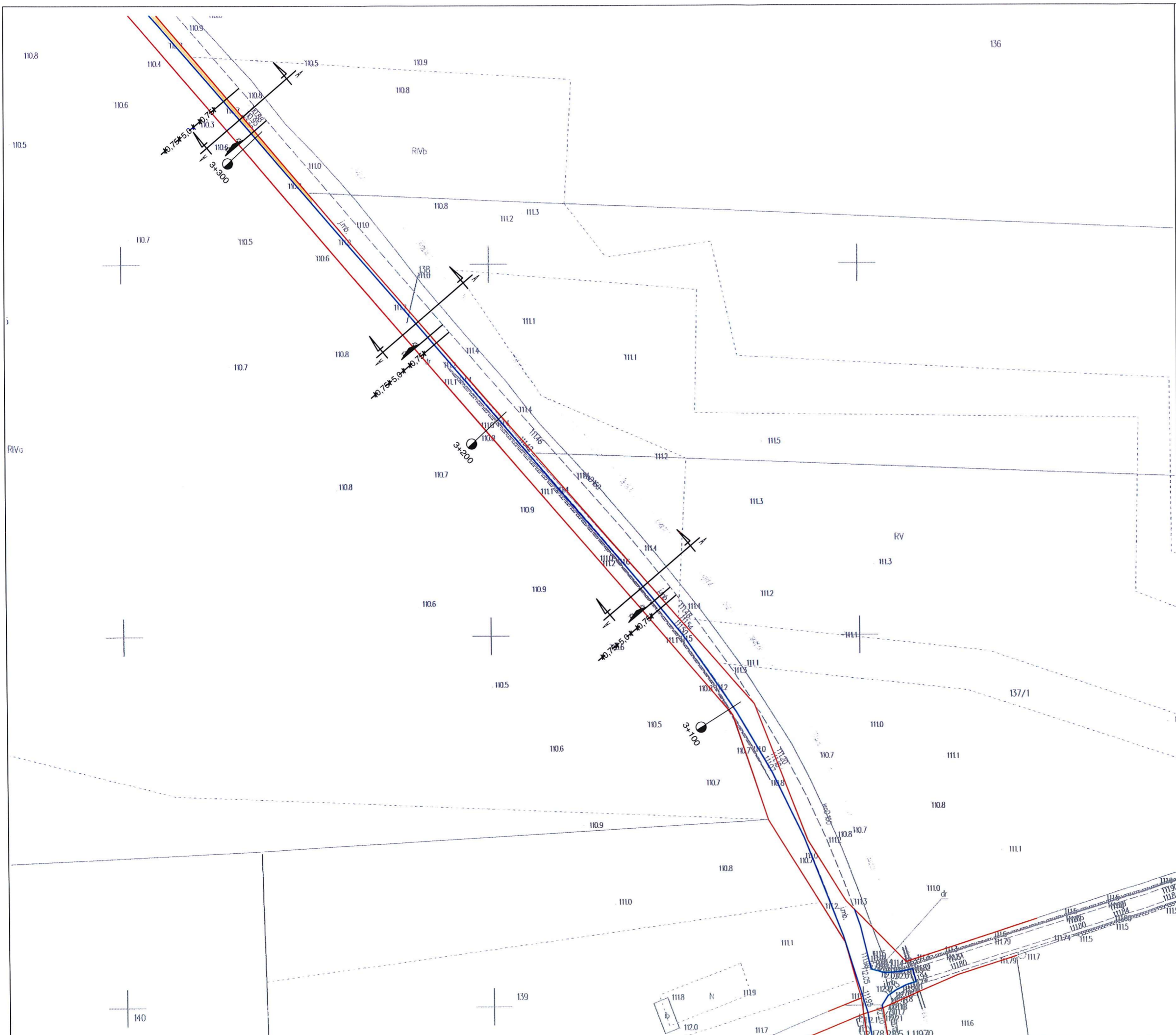


Pracownia projektowa:
PRACOWNIA PROJEKTOWA, NADZOR I REALIZACJA INWESTYCJI
 UL. WŁADYSŁAWA ŁOKIETKA 3, 87-850 CHOCEŃ
 NIP 558-122-48-37, kom 605 587 813





Inwestor:	GMINA BONIEWO UL. SZKOLNA 28, 87-851 BONIEWO	
Projekt:	Remont trzech odcinków dróg gminnych na terenie gminy Boniewo : II odcinek Arciszewo - Bierzyn - Osiecz Mały 191152C	
Faza/Temat:	PLAN ZAGOSPODAROWANIA TERENU	
IMIĘ i NAZWISKO PROJEKTANTA:	UPRAWNIENIA:	PODPIS:
Główny projektant: Jan Jastak	WZDP Bydgoszcz nr 127/66	
Sprawdzający:		

Sporządzono w oparciu o : GstarCad2021 i Ulicę

Branża:	DROGOWA	Strona:
Data:	20.06.2023	Nr rysunku:
Skala:	1 : 1000	000024 02.9PZT



Legenda:


-  krawężł jezdni
-  początek / koniec projektowanej trasy
-  działki objęte inwestycją
-  granice opracowania

Zgodnie z rozporządzeniem Ministra Infrastruktury i Rozwoju z dnia 22.09.2015 (Dz. U. 67 z 2015 poz. 1554) poświadczam że kopia mapy zasadniczej na której opracowano projekt zagospodarowania terenu jest zgodny z oryginałem

Projekt jest chroniony Prawem Autorskim (Dz. U. 94,24,83). Wszystkie informacje zawarte w tym: projekcie (rysunki i opis) stanowią własność intelektualną firmy "CHATA" i nie wolno ich użyć ponownie i reprodukować bez zgody wyżej wymienionej firmy.







Pracownia projektowa :
PRACOWNIA PROJEKTOWA, NADZOR I REALIZACJA INWESTYCJI
UL. WŁADYSŁAWA LOKIETKA 3, 87-850 CHOCEŃ
NIP 558-122-48-37, kom 605 587 813

Investor:	GMINA BONIEWO UL. SZKOLNA 28, 87-851 BONIEWO	
Projekt:	Remont trzech odcinków dróg gminnych na terenie gminy Boniewo : II odcinek Arciszewo - Bierzyn - Osiecz Mały 191152C	
Faza/Temat:	PLAN ZAGOSPODAROWANIA TERENU	
IMIĘ I NAZWISKO PROJEKTANTA:	UPRAWNIENIA:	PODPIS:
Główny projektant: Jan Jastak	WZDP Bydgoszcz 4/107/66	
Sprawdzający:		

Sporządzono w oparciu o : GstarCad2021 i Ullicę

Branża:	DROGOWA	Strona:	000025
Data:	20.06.2023	Nr rysunku:	02.10PZT
Skala:	1:1000		

Legenda:

-  krawężń jezdni
-  początek / koniec projektowanej trasy
-  działki objęte inwestycją
-  granice opracowania




Zgodnie z rozporządzeniem Ministra Infrastruktury i Rozwoju z dnia 22.09.2015 (Dz. U. 67 z 2015 poz. 1554) poświadczam że kopia mapy zasadniczej na której opracowano projekt zagospodarowania terenu jest zgodny z oryginałem

Projekt jest chroniony Prawem Autorskim (Dz. U. 94,24,83). Wszystkie informacje zawarte w tym projekcie (rysunki i opis) stanowią własność intelektualną firmy "CHATA" i nie wolno ich użyć ponownie i reprodukować bez zgody wyżej wymienionej firmy.







Pracownia projektowa:
PRACOWNIA PROJEKTOWA, NADZOR I REALIZACJA INWESTYCJI
UL. WŁADYSŁAWA ŁOKIETKA 3, 87-850 CHOCEŃ
NIP 558-122-48-37, kom 605 587 813

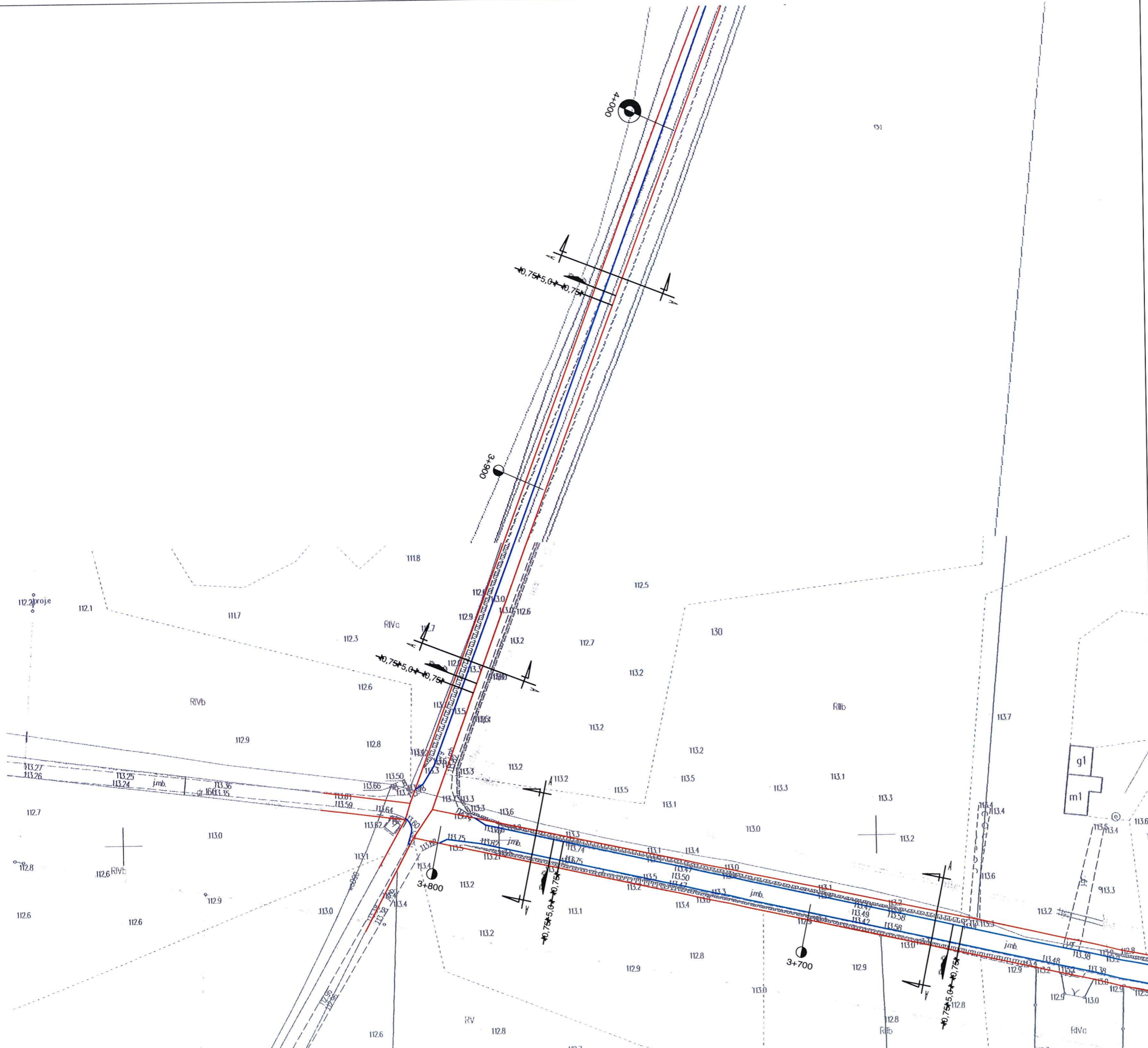
Investor:	GMINA BONIEWO UL. SZKOLNA 28, 87-851 BONIEWO	
Projekt:	Remont trzech odcinków dróg gminnych na terenie gminy Boniewo : II odcinek Arciszewo - Bierzyn - Osiecz Mały 191152C	
Faza/Temat:	PLAN ZAGOSPODAROWANIA TERENU	
IMIĘ i NAZWISKO PROJEKTANTA:	UPRAWNIENIA:	PODPIS:
Główny projektant: Jan Jastak	WZDP Bydgoszcz nr 107/66	
Sprawdzający:		

Sporządzono w oparciu o : GstarCad2021 i Ulice

Branża:	DROGOWA	Strona:	
Data:	20.06.2023	Nr rysunku:	000026
Skala:	1:1000		02.11PZT

Legenda:

-  krawężń jezdni
-  początek / koniec projektowanej trasy
-  działki objęte inwestycją
-  granice opracowania




Zgodnie z rozporządzeniem Ministra Infrastruktury i Rozwoju z dnia 22.09.2015 (Dz. U. 67 z 2015 poz. 1554) poświadczam że kopia mapy zasadniczej na której opracowano projekt zagospodarowania terenu jest zgodny z oryginałem

Projekt jest chroniony Prawem Autorskim (Dz. U. 94.24.83). Wszystkie informacje zawarte w tym projekcie (rysunki i opis) stanowią własność intelektualną firmy "CHATA" i nie wolno ich użyć porównanie i reprodukcję bez zgody wyżej wymienionej firmy.

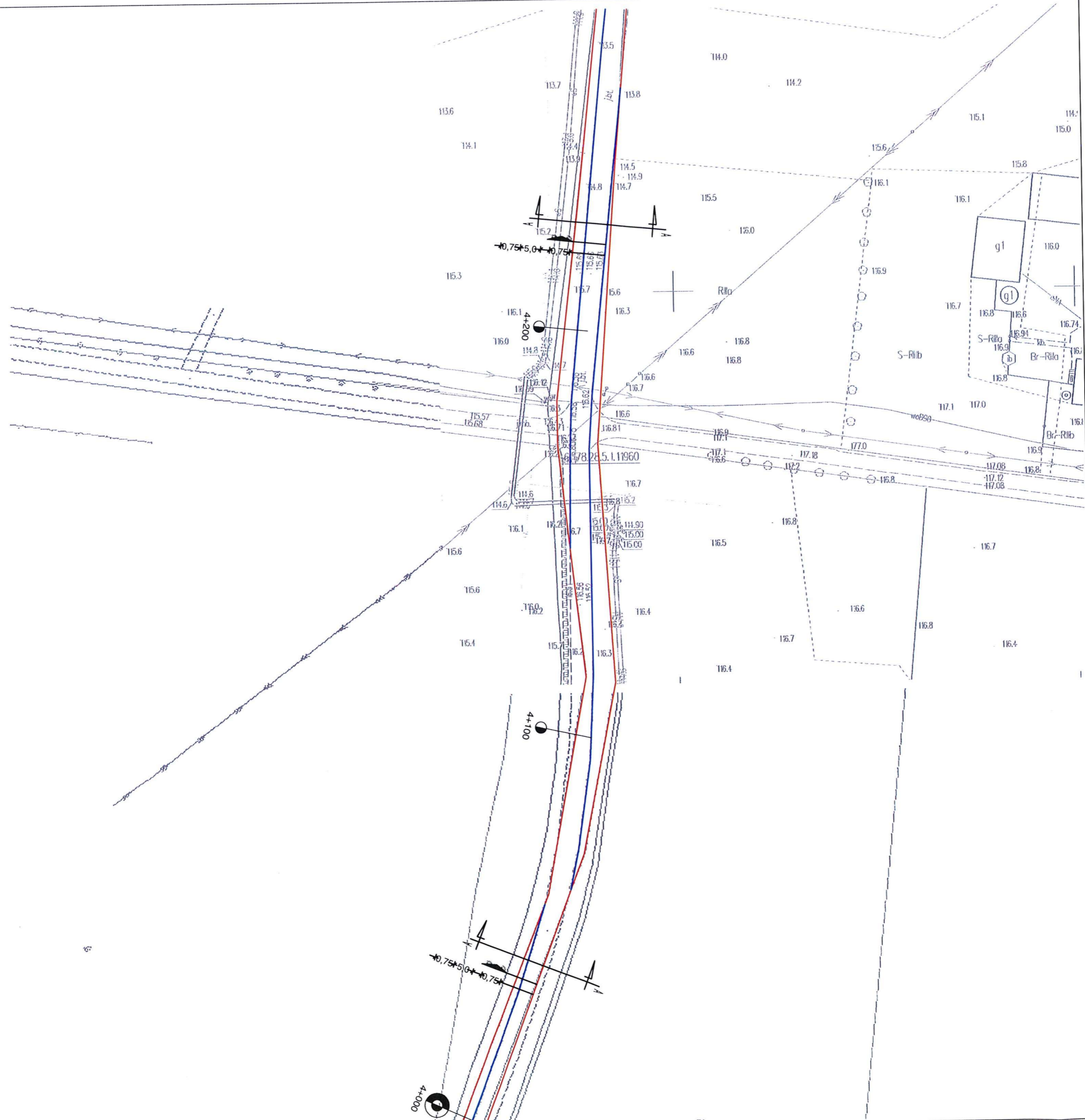


Pracownia projektowa:
PRACOWNIA PROJEKTOWA, NADZOR I REALIZACJA INWESTYCJI
 UL. WŁADYSŁAWA ŁOKIETKA 3, 87-850 CHOCEŃ
 NIP 658-122-48-37, kom 605 587 813

Investor:	GMINA BONIEWO UL. SZKOLNA 28, 87-851 BONIEWO	
Projekt:	Remont trzech odcinków dróg gminnych na terenie gminy Boniewo: II odcinek Arciszewo - Bierzyn - Osiecz Mały 191152C	
Faza/Temat:	PLAN ZAGOSPODAROWANIA TERENU	
IMIĘ I NAZWISKO PROJEKTANTA:	UPRAWNIENIA:	PODPIS:
Główny projektant: Jan Jastak	WZDP Bydgoszcz nr 107/06	
Sprawdzający:		

Sporządzono w oparciu o : GstarCad2021 i Ullice

Branda:	DROGOWA	Strona:	
Data:	20.06.2023	Nr rysunku:	000027
Skala:	1 : 1000		02.12PZT



Legenda:

- krawężń jezdni
- PPT / KPT początek / koniec projektowanej trasy
- 121 działki objęte inwestycją
- granice opracowania



Zgodnie z rozporządzeniem Ministra Infrastruktury i Rozwoju z dnia 22.09.2015 (Dz. U. 67 z 2015 poz. 1554) poświadczam że kopia mapy zasadniczej na której opracowano projekt zagospodarowania terenu jest zgodny z oryginałem

Projekt jest chroniony Prawem Autorskim (Dz. U. 94.24.83). Wszystkie informacje zawarte w tym projekcie (rysunki i opis) stanowią własność intelektualną firmy "CHATA" i nie wolno ich użyć ponownie i reprodukować bez zgody wyżej wymienionej firmy.

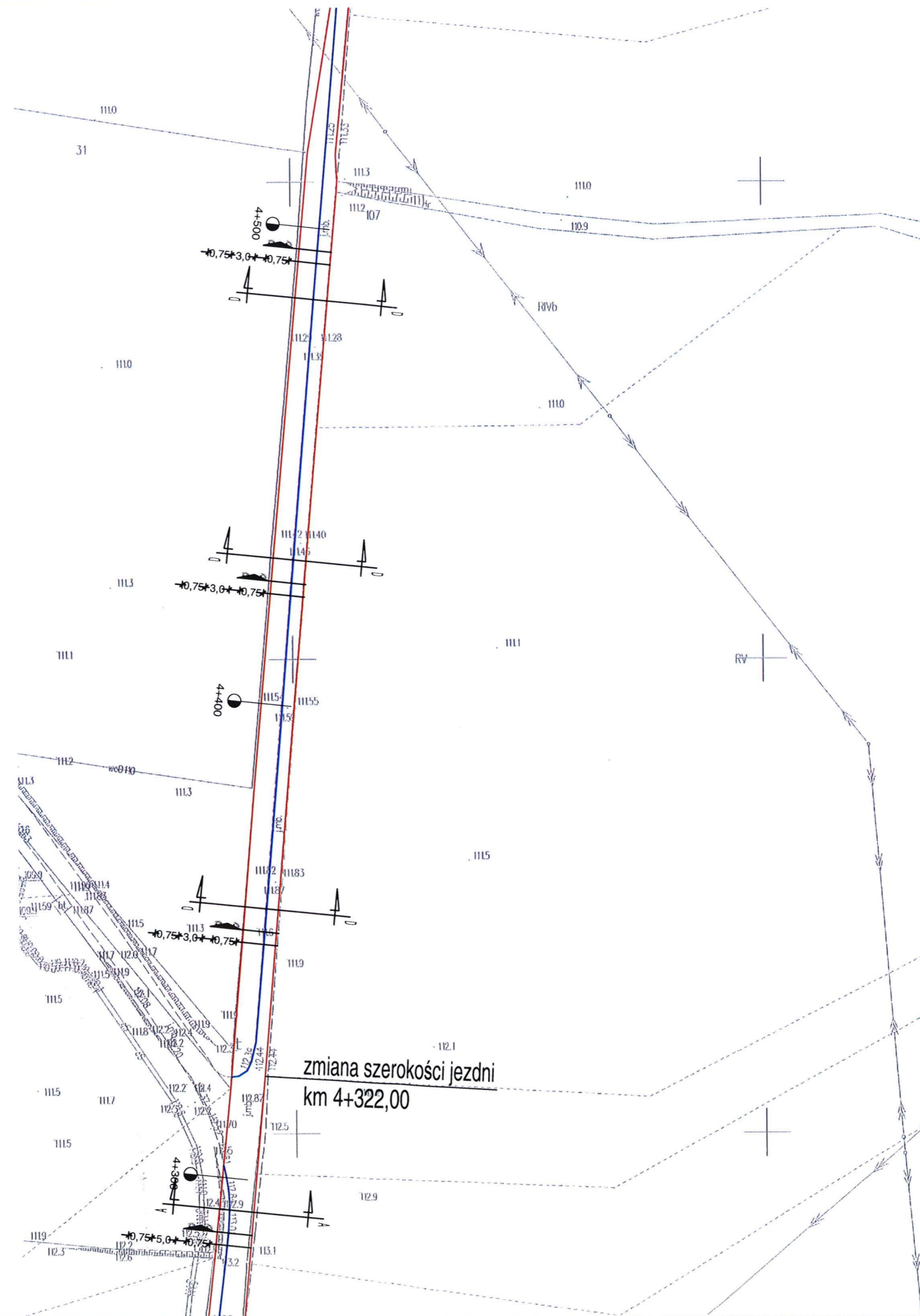


Pracownia projektowa :
PRACOWNIA PROJEKTOWA, NADZOR I REALIZACJA INWESTYCJI
UL. WŁADYSŁAWA ŁOKIETKA 3, 87-850 CHOCEŃ
NIP 558-122-48-37, kom 605 587 813

Inwestor:	GMINA BONIEWO UL. SZKOLNA 28, 87-851 BONIEWO	
Projekt:	Remont trzech odcinków dróg gminnych na terenie gminy Boniewo : II odcinek Arciszewo - Bierzyn - Osiecz Mały 191152C	
Faza/Temat:	PLAN ZAGOSPODAROWANIA TERENU	
IMIĘ i NAZWISKO PROJEKTANTA:	UPRAWNIENIA:	PODPIS:
Główny projektant: Jan Jastak	WZDP Bydgoszcz nr 107/66	
Sprawdzający:		

Sporządzono w oparciu o : GstarCad2021 i Ulicę

Branża:	DROGOWA	Strona: 000028
Data:	20.06.2023	Nr rysunku : 02.13PZT
Skala:	1 : 1000	



Legenda:

- krawężń jezdni
- PP KP początek / koniec projektowanej trasy
- 121 działki objęte inwestycją
- granice opracowania



Zgodnie z rozporządzeniem Ministra Infrastruktury i Rozwoju z dnia 22.09.2015 (Dz. U. 67 z 2015 poz. 1554) poświadczam że kopia mapy zasadniczej na której opracowano projekt zagospodarowania terenu jest zgodny z oryginałem

Projekt jest chroniony Prawem Autorskim (Dz. U. 94.24.83). Wszystkie informacje zawarte w tym projekcie (rysunki i opis) stanowią własność intelektualną firmy "CHATA" i nie wolno ich użyć ponownie i reprodukować bez zgody wyżej wymienionej firmy.

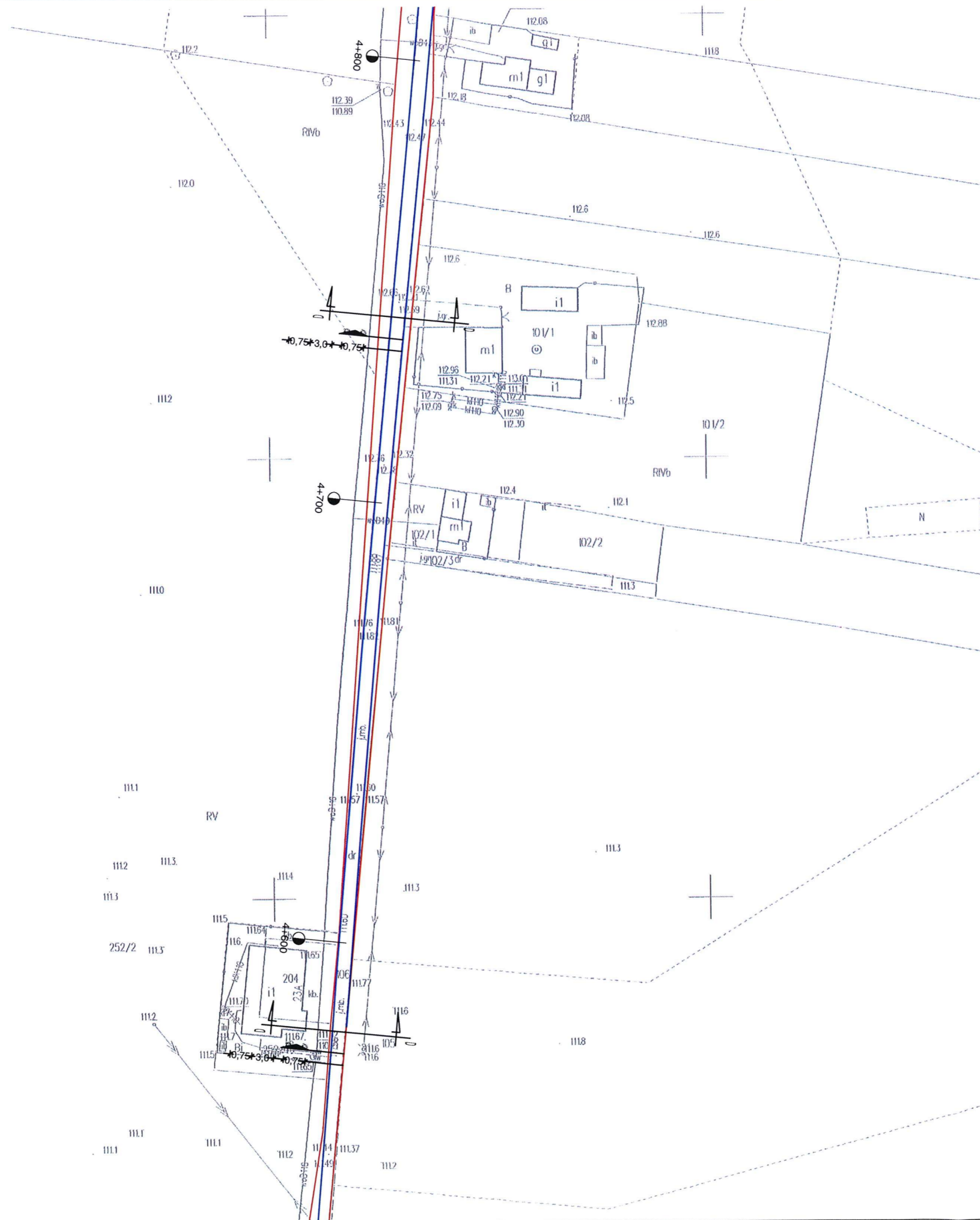


Pracownia projektowa:
PRACOWNIA PROJEKTOWA, NADZOR I REALIZACJA INWESTYCJI
UL. WŁADYSŁAWA ŁOKIETKA 3, 87-850 CHOCEŃ
NIP 558-122-48-37, kom 605 587 813





Inwestor:	GMINA BONIEWO UL. SZKOLNA 28, 87-851 BONIEWO	
Projekt:	Remont trzech odcinków dróg gminnych na terenie gminy Boniewo : II odcinek Arciszewo - Bierzyn - Osiecz Mały 191152C	
Faza/Temat:	PLAN ZAGOSPODAROWANIA TERENU	
IMIĘ i NAZWISKO PROJEKTANTA:	UPRAWNIENIA:	PODPIS:
Główny projektant: Jan Jastak	WZOP Bydgoszcz nr 102766	
Sprawdzający:		

Sporządzono w oparciu o : GstarCad2021 i Ullicę

Branża:	DROGOWA	Strona 000029
Data:	20.06.2023	Nr rysunku : 02.14PZT
Skala:	1:1000	



Legenda:

-  krawężń jezdni
-  początek / koniec projektowanej trasy
-  działki objęte inwestycją
-  granice opracowania




Zgodnie z rozporządzeniem Ministra Infrastruktury i Rozwoju z dnia 22.09.2015 (Dz. U. 67 z 2015 poz. 1554) poświadczam że kopia mapy zasadniczej na której opracowano projekt zagospodarowania terenu jest zgodny z oryginałem

Projekt jest chroniony Prawem Autorskim (Dz. U. 94.24.83). Wszystkie informacje zawarte w tym projekcie (rysunki i opis) stanowią własność intelektualną firmy "CHATA" i nie wolno ich użyć porównie i reprodukować bez zgody wyżej wymienionej firmy.



Pracownia projektowa :
PRACOWNIA PROJEKTOWA, NADZOR I REALIZACJA INWESTYCJI
UL. WILADYSLAWA LOKIETKA 3, 87-850 CHOĆEN
NIP 558-122-48-37, kom 605 587 813

Investor:	GMINA BONIEWO UL. SZKOLNA 28, 87-851 BONIEWO
Projekt:	Remont trzech odcinków dróg gminnych na terenie gminy Boniewo : II odcinek Arciszewo - Bierzyn - Osiecz Mały 191152C
Faza/Temat:	PLAN ZAGOSPODAROWANIA TERENU

IMIĘ I NAZWISKO PROJEKTANTA:	UPRAWNIENIA:	PODPIS:
Główny projektant: Jan Jastak	WZDP Bydgoszcz nr 107/86	
Sprawdzający:		

Sporządzono w oparciu o : GstarCad2021 i Ullice		
Branża:	DROGOWA	Strona: 000030
Data:	20.06.2023	Nr rysunku: 02.15PZT
Skala:	1:1000	



Legenda:

- krawężń jezdni
- PP KP początek / koniec projektowanej trasy
- 121 działki objęte inwestycją
- granice opracowania



Zgodnie z rozporządzeniem Ministra Infrastruktury i Rozwoju z dnia 22.09.2015 (Dz. U. 67 z 2015 poz. 1554) poświadczam że kopia mapy zasadniczej na której opracowano projekt zagospodarowania terenu jest zgodny z oryginałem

Projekt jest chroniony Prawem Autorskim (Dz. U. 94.24.83). Wszystkie informacje zawarte w tym projekcie (rysunki i opis) stanowią własność intelektualną firmy "CHATA" i nie wolno ich użyć porównanie i reprodukować bez zgody wyżej wymienionej firmy.



Pracownia projektowa:
PRACOWNIA PROJEKTOWA, NADZOR I REALIZACJA INWESTYCJI
UL. WŁADYSŁAWA ŁOKIETKA 3, 87-850 CHOCEŃ
NIP 558-122-48-37, kom 605 587 813

Inwestor:	GMINA BONIEWO UL. SZKOLNA 28, 87-851 BONIEWO	
Projekt:	Remont trzech odcinków dróg gminnych na terenie gminy Boniewo: II odcinek Arciszewo - Bierzyn - Osiecz Mały 191152C	
Faza/Temat:	PLAN ZAGOSPODAROWANIA TERENU	
IMIĘ i NAZWISKO PROJEKTANTA:	UPRAWNIENIA:	PODPIS:
Główny projektant: Jan Jastak	WZDP Bydgoszcz nr 107/66	
Sprawdzający:		

Sporządzono w oparciu o : GstarCad2021 i Ulicę

Branża:	DROGOWA	Strona: 000031
Data:	20.06.2023	Nr rysunku: 02.16PZT
Skala:	1:1000	



Legenda:

- krawężń jezdni
- początek / koniec projektowanej trasy
- działki objęte inwestycją
- granice opracowania



Zgodnie z rozporządzeniem Ministra Infrastruktury i Rozwoju z dnia 22.09.2015 (Dz. U. 67 z 2015 poz. 1554) poświadczam że kopia mapy zasadniczej na której opracowano projekt zagospodarowania terenu jest zgodny z oryginałem

Projekt jest chroniony Prawem Autorskim (Dz. U. 94.24.83). Wszystkie informacje zawarte w tym: projekcie (rysunki i opis) stanowią własność intelektualną firmy "CHATA" i nie wolno ich użyć ponownie i reprodukowac bez zgody wyżej wymienionej firmy.



Pracownia projektowa:
PRACOWNIA PROJEKTOWA, NADZOR I REALIZACJA INWESTYCJI
 UL. WŁADYSŁAWA LOKIETKA 3, 87-850 CHOCCEN
 NIP 558-122-48-37, kom 605 587 813





Investor:	GMINA BONIEWO UL. SZKOLNA 28, 87-851 BONIEWO	
Projekt:	Remont trzech odcinków dróg gminnych na terenie gminy Boniewo : II odcinek Arciszewo - Bierzyn - Osiecz Mały 191152C	
Faza/Temat:	PLAN ZAGOSPODAROWANIA TERENU	
IMIĘ I NAZWISKO PROJEKTANTA:	UPRAWNIENIA:	PODPIS:
Główny projektant:	WZDP Bydgoszcz nr 47769	
Sprawdzający:		

Sporządzono w oparciu o : GstarCad2021 i Ullice

Branda:	DROGOWA	Strona:	
Data:	20.06.2023	Nr rysunku:	000032
Skala:	1:1000		02.17PZT



Legenda:

-  krawężń jezdni
-  początek / koniec projektowanej trasy
-  działki objęte inwestycją
-  granice opracowania



Zgodnie z rozporządzeniem Ministra Infrastruktury i Rozwoju z dnia 22.09.2015 (Dz. U. 67 z 2015 poz. 1554) poświadczam że kopia mapy zasadniczej na której opracowano projekt zagospodarowania terenu jest zgodny z oryginałem

Projekt jest chroniony Prawem Autorskim (Dz. U. 94.24.83). Wszystkie informacje zawarte w tym: projekcie (rysunki i opis) stanowią własność intelektualną firmy "CHATA" i nie wolno ich użyć ponownie i reprodukować bez zgody wyżej wymienionej firmy

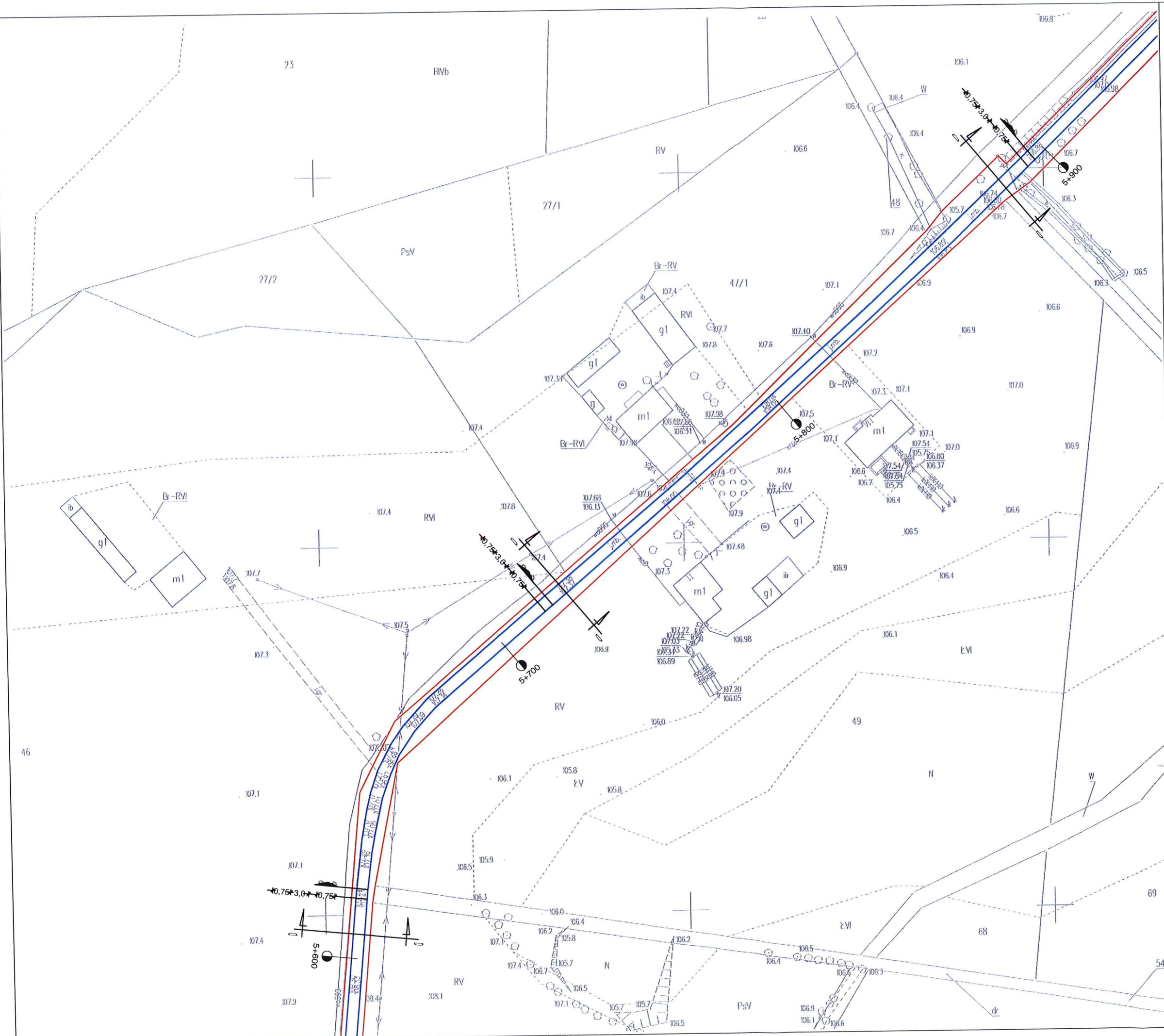


Pracownia projektowa:
PRACOWNIA PROJEKTOWA, NADZOR I REALIZACJA INWESTYCJI
UL. WŁADYSŁAWA ŁOKIETKA 3, 87-850 CHOCEŃ
NIP 558-122-48-37, kom 605 587 813

Investor:	GMINA BONIEWO UL. SZKOLNA 28, 87-851 BONIEWO	
Projekt:	Remont trzech odcinków dróg gminnych na terenie gminy Boniewo : II odcinek Arciszewo - Bierzyn - Osiecz Mały 191152C	
Faza/Temat:	PLAN ZAGOSPODAROWANIA TERENU	
IMIĘ I NAZWISKO PROJEKTANTA:	UPRAWNIENIA:	PODPIS:
Główny projektant: Jan Jastak	WZDP Bydgoszcz nr 12768	
Sprawdzający:		

Sporządzono w oparciu o : GstarCad2021 i Ullicę

Branda:	DROGOWA	Strona:	
Data:	20.06.2023	Nr rysunku:	000033
Skala:	1:1000		02.18PZT



Legenda:

- krawężń jezdni
- PP KP początek / koniec projektowanej trasy
- 121 działki objęte inwestycją
- granice opracowania



Zgodnie z rozporządzeniem Ministra Infrastruktury i Rozwoju z dnia 22.09.2015 (Dz. U. 67 z 2015 poz. 1554) poświadczam że kopia mapy zasadniczej na której opracowano projekt zagospodarowania terenu jest zgodny z oryginałem

Projekt jest chroniony Prawem Autorskim (Dz. U. 94.24.83). Wszystkie informacje zawarte w tym projekcie (rysunki i opis) stanowią własność intelektualną firmy "CHATA" i nie wolno ich użyć ponownie i reprodukcować bez zgody wyżej wymienionej firmy.







Pracownia projektowa:
PRACOWNIA PROJEKTOWA, NADZOR I REALIZACJA INWESTYCJI
UL. WŁADYSŁAWA ŁOKIETKA 3, 87-850 CHOĆCEN
NIP 558-122-48-37, kom 605 587 813

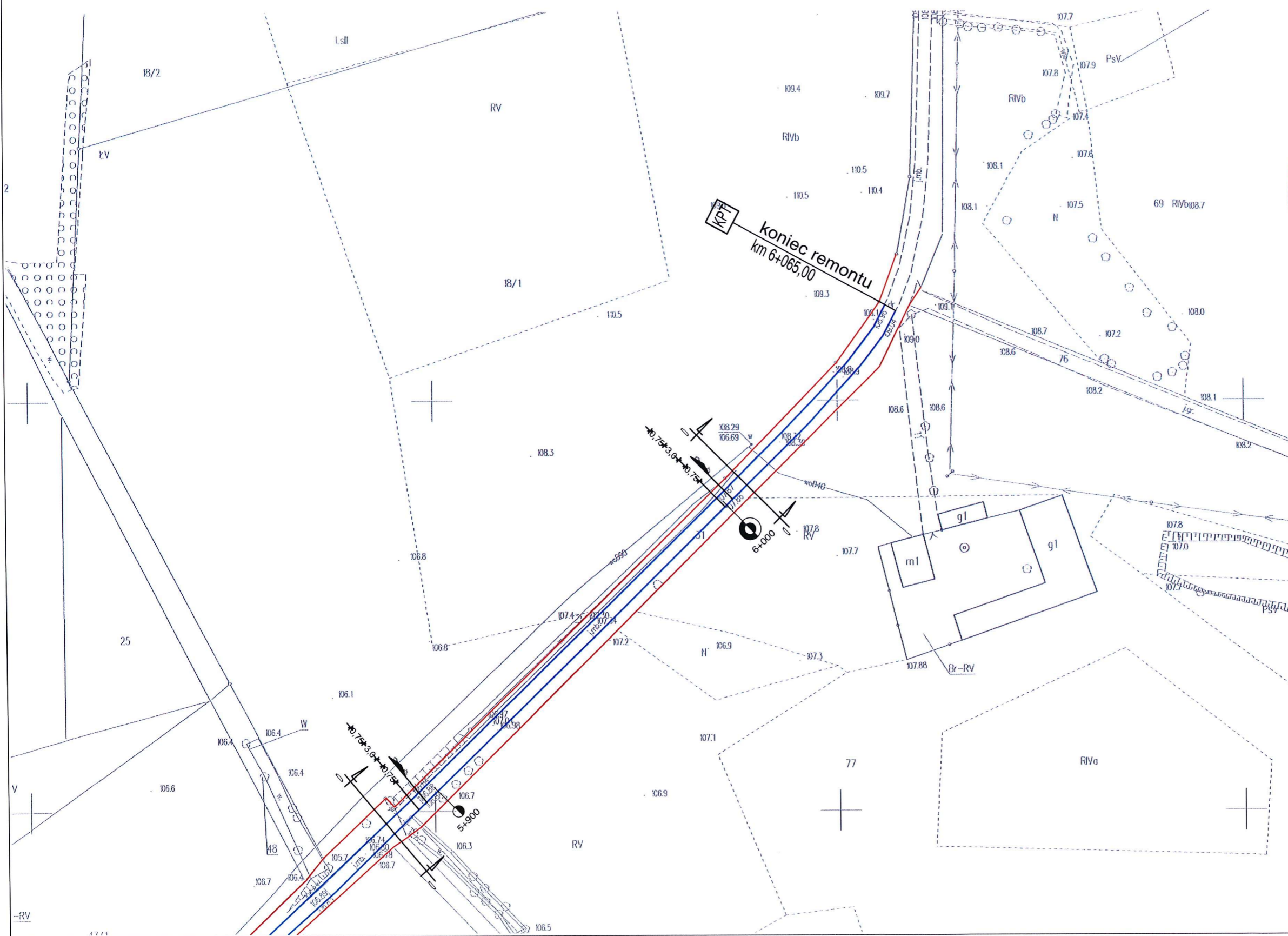
Investor:	GMINA BONIEWO UL. SZKOLNA 28, 87-851 BONIEWO	
Projekt:	Remont trzech odcinków dróg gminnych na terenie gminy Boniewo : II odcinek Arciszewo - Bierzyn - Osiecz Mały 191152C	
Faza/Temat:	PLAN ZAGOSPODAROWANIA TERENU	
IMIĘ I NAZWISKO PROJEKTANTA:	UPRAWNIENIA:	PODPIS:
Główny projektant: Jan Jastak	WZDP Bydgoszcz nr 107/64	
Sprawdzający:		

Sporządzono w oparciu o : GstarCad2021 i Ulicę

Branża:	DROGOWA	Strona:	
Data:	20.06.2023	Nr rysunku:	000034
Skala:	1:1000		02.19PZT

Legenda:

-  krawężł jezdni
-  początek / koniec projektowanej trasy
-  działki objęte inwestycją
-  granice opracowania



Zgodnie z rozporządzeniem Ministra Infrastruktury i Rozwoju z dnia 22.09.2015 (Dz. U. 67 z 2015 poz. 1554) poświadczam że kopia mapy zasadniczej na której opracowano projekt zagospodarowania terenu jest zgodny z oryginałem

Projekt jest chroniony prawem autorskim (Dz. U. 94,24.83). Wszystkie informacje zawarte w tym projekcie (rysunki i opis) stanowią własność intelektualną firmy "CHATA" i nie wolno ich użyć ponownie i reprodukowac bez zgody wyżej wymienionej firmy.



Pracownia projektowa:
 PRACOWNIA PROJEKTOWA, NADZOR I REALIZACJA INWESTYCJI
 UL. WŁADYSŁAWA LOKIETKA 3, 87-850 CHOCEŃ
 NIP 558-122-48-37, kom 605 587 813

Investor:	GMINA BONIEWO UL. SZKOLNA 28, 87-851 BONIEWO	
Projekt:	Remont trzech odcinków dróg gminnych na terenie gminy Boniewo : II odcinek Arciszewo - Bierzyn - Osiecz Mały 191152C	
Faza/Temat:	PLAN ZAGOSPODAROWANIA TERENU	
IMIĘ I NAZWISKO PROJEKTANTA:	UPRAWNIENIA:	PODPIS:
Główny projektant: Jan Jastak	WZDP Bydgoszcz nr107/66	
Sprawdzający:		

Sporządzono w oparciu o : GstarCad2021 i Ullicę

Branża:	DROGOWA	Strona:	
Data:	20.06.2023	Nr rysunku:	02.20PZT
Skala:	1 : 1000		