

**MAPA DO CELÓW PROJEKTOWYCH**  
skala 1:500

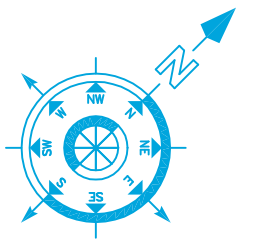
woj. kujawsko-pomorskie  
powiat: żniński  
gmina: Żnin 041906\_5  
obręb: Skarbieńce0028 , Rydlewo 0025  
dz.nr: 17/1 22/1  
ark. 6.186.18.03.4.2, 4; 04.11, 1.2, 1.3, 3.1;  
6.187.18.24.1.4; 3.2, 3.4;

Część: 1

ID: GN.6640.1941.2021  
Żnin, dnia: 21.10.2021

Poziomy układ geodezyjny: "2000" strefa 6 (18°)  
Wysokościowy układ geodezyjny: „Krańsztađ 86”

Mapę sporządzono na podstawie pomiaru uzupełniającego i aktualizacji mapy zasadniczej numerycznej ark.: 6.186.18.03.4.2, 4; 04.11, 1.2, 1.3, 3.1; 6.187.18.24.1.4; 3.2, 3.4; analogowej ark.: 364.124.034, 04; 364.122.241



Na wykazie się istnienie w terenie innych nie wykazanych na niniejszej mapie urządzeń podziemnych, które nie zostały zgłoszone do inwentaryzacji geodezyjnych.






Świadomy odpowiedzialności karnej ze złożenie fałszywego oświadczenia, oświadczam że niniejszy dokument (nr zgłoszenia w Podgk - ID GN. 6640.1941.2021 z dnia 26.08.2021r.) opracowany w wyniku prac geodezyjnych i kartograficznych uzyskał pozytywny wynik weryfikacji wydany przez Starostę Żnińskiego. Nr protokołu weryfikacji - GN. 6640.1941.2021. 11 524 z dnia 26.11.2021r.

Zakład Usług Geodezyjnych  
Tomasz Wysocki  
48-400 Żnin, ul. 700-lecia 41  
NIP 562-103-26-77, Reg. 340604588  
tel. 665 628 064

GEODETA  
Tomasz Wysocki  
Wzrostki  
uprawnienia zawodowe nr 14336

Wykonawca prac geodezyjnych.

**OZNACZENIA**

-  Proj. nawierzchnia jezdni z betonu asfaltowego
-  Proj. nawierzchnia wg odrębnego opracowania
-  Proj. nawierzchnia mijanki z betonu asfaltowego
-  Proj. nawierzchnia zjazdu z betonu asfaltowego
-  Działy na których przebiega inwestycja

Biurowo Inżynieryjno - Techniczne <b>"K I E R"</b> 62-200 Gniezno Os. Wł. Łokietka 18/5 tel. (061) 425 22 11 lub 507 172 128 NIP 784-125-99-64 REGON 634460624	Inwestor Gmina Żnin ul. 700-lecia 39 88-400 Żnin
--	---

OBIEKT: Przebudowa drogi gminnej nr 130214C Żnin - Skarbieńce

RYSUNEK: Plan zagospodarowania terenu cz.2		Nr 2.2	
STANOWISKO	IMIĘ I NAZWISKO	Nr UPR.	DATA
Kier. projektu	mgr inż. Mieczysław Lebedyński	164/88/PW	XII 2021
Projektant b. drogowa	mgr inż. Iwona Lebedyńska	WK/P/0125/ PWOD/18	XII 2021
Asystent proj.	inż. Janusz Lebedyński		XII 2021
BRANŻA	STADIUM	ROK OPR.	NR ZLEC.
Drogowa	PB	2021	SKALA
			1:500
			EGZEMPLARZ