

Ośrodek Dokumentacji Geodezyjnej i Kartograficznej
 ul. Poznańska 42
 64-300 Nowy Tomyśl
 Tel.(61)44 26 752
www.powiatnowotomyski.pl

Oznaczenie kancelaryjne wniosku: GK.6630.72.2020

ODPIS PROTOKOŁU NR GK.6630.72.2020
 z narady koordynacyjnej dotyczącej usytuowania
 projektowanych sieci uzbrojenia terenu

Podstawa prawna : art. 7d pkt.2 i art. 28b ust. 7 ustawy z dnia 17 maja 1989r. – Prawo geodezyjne i kartograficzne (Dz. U. z 2020r., poz. 276 t.j.).

Sprawa dotyczy : kanalizacja sanitarna, kanalizacja deszczowa

Położenie : Wytomyśl dz. 72, 91, 127/3, 141/5, 142/1, 143/1, 143/2, 144/1, 145/1, 146/1, 147/1, 148/1, 150/1, 151/1, 152/1, 152/2, 154/2, 155/1, 157/1, 165, 169, 179, 188/1, 189/1, 190/1, 197/1, 199/2, 206/1, 339/4, 389/1, 390/6, 390/13, 390/14, 196, 406/4, 429/1, 446/2, 471/1, 471/2, 477, 483; Kozie Laski dz. 46, 277, 281; Stary Tomyśl dz. 37/1, 37/3, 383

Wnioskodawca : BIURO PROJEKTÓW KANRYS RYSZARD OWSIANOWSKI, JOANNA FELSKA 61-695 POZNAŃ, ul. ŻOŁNIERZY NARWIKU 23

Inwestor : PRZEDSIĘBIORSTWO WODOCIĄGÓW I KANALIZACJI W NOWYM TOMYŚLU 64-300 NOWY TOMYŚL, ul. TARGOWA 8

Usytuowanie projektowanej kanalizacji sanitarnej i kanalizacji deszczowej było przedmiotem narady koordynacyjnej NR GK.6630.72.2020 przeprowadzonej w dniu 2020-02-20 w Starostwie Powiatowym w Nowym Tomyślu, ul. Poznańska 42, bud. F – Powiatowy Ośrodek Dokumentacji Geodezyjnej i Kartograficznej.

W naradzie koordynacyjnej uczestniczyli:

Lp.	Oznaczenie reprezentowanych podmiotów:
1	Przedsiębiorstwo Wodociągów i Kanalizacji w Nowym Tomyślu spółka z o.o.
2	Polska Spółka Gazownictwa – Gazownia w Nowym Tomyślu
3	ENEA Operator Rejon Dystrybucji Opalenica
4	Przewodniczący narad koordynacyjnych

W naradzie koordynacyjnej pomimo zawiadomienia nie stawili się przedstawiciele:

Lp.	Oznaczenie reprezentowanych podmiotów:
1	Wydział Leśnictwa i Ochrony Środowiska Starostwa Powiatowego w Nowym Tomyślu
2	Wydział Infrastruktury Drogowej i Rozwoju Starostwa Powiatowego w Nowym Tomyślu
3	Urząd Miejski w Nowym Tomyślu
4	Wielkopolska Sieć Szerokopasmowa S.A.
5	Spółka INEA S.A.

Uwagi i zalecenia

1. PWiK Nowy Tomyśl: projekt techniczny uzgodnić branżowo w PWiK w Nowym Tomyślu.
PAWEŁ OBRĘBOWSKI / Przedsiębiorstwo Wodociągów i Kanalizacji w Nowym Tomyślu

2. Polska Spółka Gazownictwa sp. z o.o. Gazownia Nowy Tomyśl: Szczegółową lokalizację (przebieg i głębokość) sieci gazowej należy ustalić w terenie na podstawie ręcznych przekopów próbnych, w miejscach zbliżeń/skrzyżowań do sieci gazowej zachować odległości zgodnie z Rozporządzeniem Ministra Gospodarki z dnia 26.04.2013 w sprawie warunków technicznych, jakim powinny odpowiadać sieci gazowej i ich usytuowanie (Dz. U. z 2013 poz. 640), w strefie kontrolowanej nie należy podejmować działań mogących spowodować uszkodzenie sieci gazowej, wykopy w strefie kontrolowanej wykonywać ręcznie, w terminie 14 dni przed rozpoczęciem robót wykonawca zobowiązany jest zgłosić się do odpowiedniej terytorialnie Gazowni PSG OZG w Poznaniu Gazownia w Nowym Tomyślu w celu weryfikacji aktualnego przebiegu sieci gazowej.
WOJCIECH STACHOWIAK / Polska Spółka Gazownictwa - Gazownia w Nowym Tomyślu

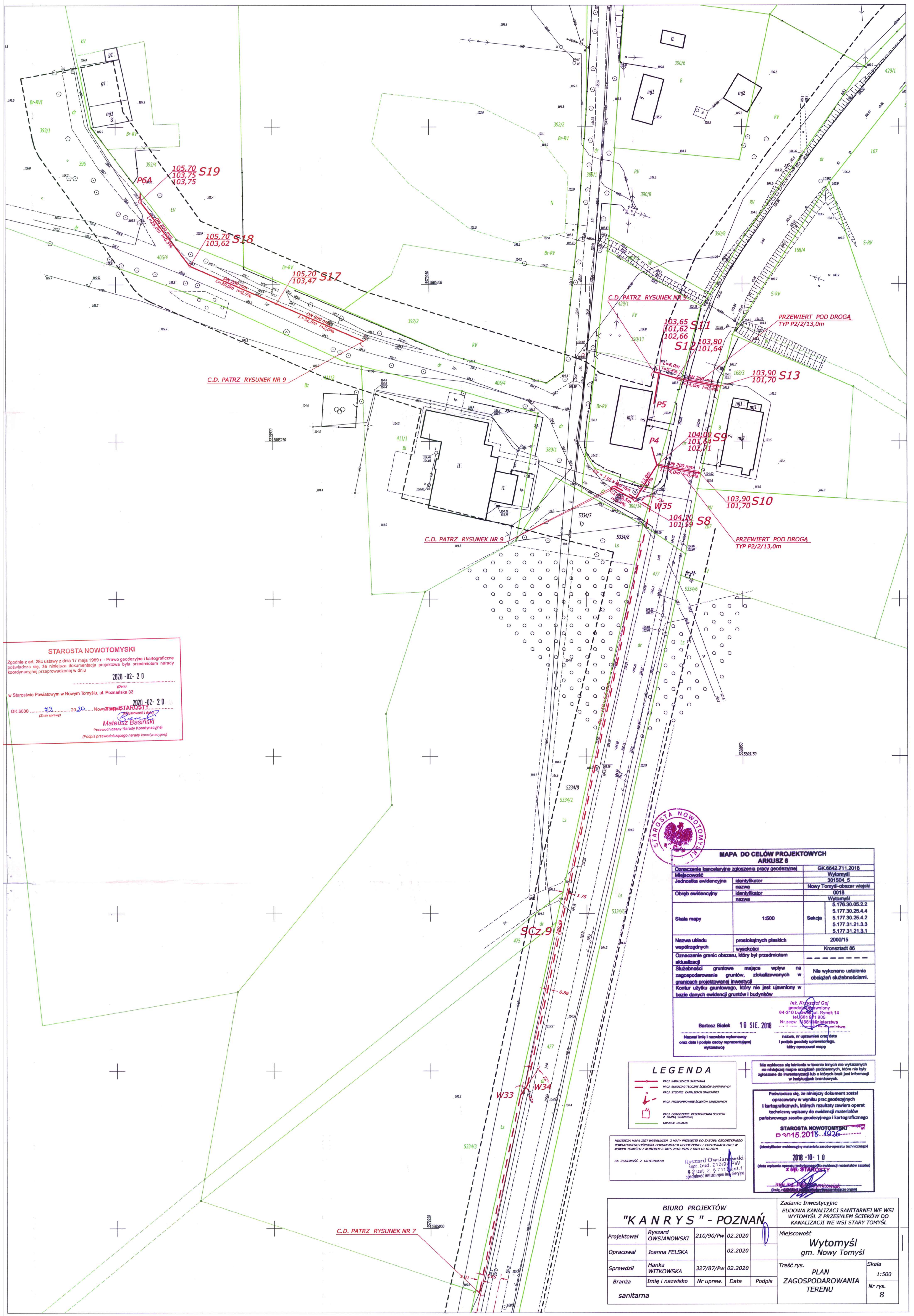
3. ENEA Operator Sp. z o.o., Oddział Dystrybucji Poznań, Rejon Dystrybucji Opalenica: W miejscu skrzyżowania i zbliżenia z kablem energetycznym wykopy należy prowadzić ręcznie. Kabel w wykopie zabezpieczyć, zachować normatywne odległości. Przed przystąpieniem do prac należy zgłosić się w odpowiedzialnym terytorialnie Pogotowiu Energetycznym.
ROMAN SZCZERBOWSKI / ENEA Operator Rejon Dystrybucji Opalenica

4. Przewodniczący Narad Koordynacyjnych: uzgodniony obiekt należy zlecić do wytyczenia i pomiaru powykonawczego uprawnionej jednostce wykonawstwa geodezyjnego, a znajdujące się na jego obszarze znaki geodezyjne chronić przed zniszczeniem - Ustawa z dnia 17 maja 1989r. Prawo Geodezyjne i Kartograficzne (Dz.U.2019.725 t.j.). Prace ziemne w miejscach zbliżeń i skrzyżowań z istniejącą siecią uzbrojenia terenu należy prowadzić ręcznie z zachowaniem ostrożności. O terminie rozpoczęcia bezwzględnie powiadomić użytkowników tych sieci z którymi występują kolizje. W przypadku natrafienia na przewody lub urządzenia sieci uzbrojenia terenu nie naniesione na podkładzie mapowym należy zawiadomić natychmiast właściwą jednostkę branżową. Inwestor ponosi odpowiedzialność karną i materialną za spowodowanie uszkodzeń w sieci uzbrojenia terenu w czasie wykonywania robót oraz za uszkodzenia i szkody, które w przyszłości mogłyby powstać na skutek prowadzonych robót. Zgodę na wejście w pas drogowy należy uzgodnić z odpowiednim terytorialnie zarządcą drogi. W przypadku zbliżeń lub skrzyżowań z rowami melioracyjnymi i przydrożnymi należy się skontaktować z właścicielem / zarządcą rowu w celu dokonania stosownych uzgodnień. Przedłożony projekt został podczas Narady Koordynacyjnej uzgodniony z zachowaniem w/w uwag. **Uwaga! Kolizja z projektowanym przewodem telekomunikacyjnym – do wglądu na stronie www.powiatnowotomyski.giportal.pl.**
MATEUSZ BASIŃSKI / Przewodniczący narady koordynacyjnej

Odpis sporządził: Mateusz Basiński – Przewodniczący narady koordynacyjnej

z up. STAROSTY

Mateusz Basiński
Przewodniczący Narady Koordynacyjnej



STAROSTA NOWOTOMYSKI
 Zgodnie z art. 28c ustawy z dnia 17 maja 1989 r. - Prawo geodezyjne i kartograficzne
 podważa się, że niniejsza dokumentacja projektowa była przedmiotem narady
 koordynacyjnej przeprowadzonej w dniu **2020-02-20**
 (Data)
 w Starostwie Powiatowym w Nowym Tomyslu, ul. Poznańska 33
 GK.6630 **2020-02-20** Nowy Tomysl **STAROSTA**
 (Data) (Miejscowość)
Mateusz Basinski
 Przewodniczący Narady Koordynacyjnej
 (Podpis przewodniczącego narady koordynacyjnej)



MAPA DO CELÓW PROJEKTOWYCH ARKUSZ 6		GK.6642.711.2018
Miejscowość	Wytomyśl	301504.5
Jednostka ewidencyjna	Nowy Tomysl-obsczar wiejski	0018
Obszar ewidencyjny	Wytomyśl	5.176.30.05.2.2 5.177.30.25.4.4 5.177.30.25.4.2 5.177.31.21.3.3 5.177.31.21.3.1
Skala mapy	1:500	Sekcja
Nazwa układu współrzędnych	prostokątnych płaskich wyczołki	2000/15
Nazwa układu wysokości	prostokątnych płaskich wyczołki	Kronstadt 66
Oznaczenie granic obszaru, który był przedmiotem aktualizacji		
Służebności gruntowe mające wpływ na zagospodarowanie gruntów, zlokalizowanych w granicach projektowanej inwestycji	Nie wykonano ustalenia obciążeń służebnościami.	
Konkur użytku gruntowego, który nie jest ujawniony w bazie danych ewidencji gruntów i budynków		
Inż. Krzysztof Gaj geodeta uprawniony 64-310-10-001-14 tel. 801 911 905 Nr.zzw. 867 Ministerstwa 10 SIE. 2018 Nazwa i nazwisko wykonawcy oraz data i podpis osoby reprezentującej wykonawcę Nazwa, nr uprawnień oraz data i podpis geodety uprawnionego, który opracował mapę		

LEGENDA	
	PROJ. KANALIZACJA SANITARNA
	PROJ. STANIEC KANALIZACJI SANITARNEJ
	PROJ. PRZEKOPANIE ŚCIEKÓW SANITARNYCH
	PROJ. OGRANICZENIE PRZEKOPOWNI ŚCIEKÓW Z SIŁNIĄ WYDZIAŁOWĄ
	GRANICZ. DZIAŁEK

NINIEJSZA MAPA JEST WYDARZENIEM Z MAPY PROJEKTOWEJ DO ZAKRESU GEODEZYJNEGO POWIATOWEGO OBSZARU DOKUMENTACJI GEODEZYJNEJ I KARTOGRAFICZNEJ W NOWYM TOMYSLU Z NUMEREM P.3015.2018.1926 Z DNIA 10.10.2018.
 ZA ZŁOŻENIEM Z ORYGINAŁEM
 Ryszard Owsianowski
 Inż. Bud. 210/B/PW
 § 2 ust. 2 § 71 ust. 1
 SPECJALNIE WYKONANY

Podważa się, że niniejszy dokument został opracowany w wyniku prac geodezyjnych i kartograficznych, których rezultaty zawiera operat techniczny wpisany do ewidencji materiałów państwowego zasobu geodezyjnego i kartograficznego
2018-10-10
 (data wpisania operatu technicznego do ewidencji materiałów zasobu)
 z UP. STAROSTY
 (Data, nazwa i podpis uprawnionego organu)

BIURO PROJEKTÓW "KAN RYS" - POZNAŃ				Zadanie Inwestycyjne BUDOWA KANALIZACJI SANITARNEJ WE WSI WYTOMYSŁ Z PRZESYLEM ŚCIEKÓW DO KANALIZACJI WE WSI STARY TOMYSŁ	
Projektował	Ryszard Owsianowski	210/90/Pw	02.2020	Miejscowość Wytomyśl gm. Nowy Tomysl	Skala 1:500 Nr rys. 8
Opracował	Joanna FELSKA		02.2020		
Sprawdził	Hanka WITKOWSKA	327/87/Pw	02.2020	Treść rys. PLAN ZAGOSPODAROWANIA TERENU	
Branża	Irnie i nazwisko	Nr upraw.	Data		
sanitarna					

STAROSTA NOWOTOMYSKI

Zgodnie z art. 28c ustawy z dnia 17 maja 1989 r. - Prawo geodezyjne i kartograficzne poświadczam, że niniejsza dokumentacja projektowa była przedmiotem narady koordynacyjnej przeprowadzonej w dniu

2020-02-20

(Data)

w Starostwie Powiatowym w Nowym Tomyślu, ul. Poznańska 33

2020-02-20

GK.6630 20 Nowy Tomyśl
Znak sprawy) (Miejscowość i data)
Mateusz Basinski
Przewodniczący Narady Koordynacyjnej
(Podpis) Przewodniczącego narady koordynacyjnej

Mapa do celów projektowych	
Oznaczenie kancelaryjne zgłoszenia pracy geodezyjnej	GK.6642.962.2019
Miejscowość	Wytomyśl
Jednostka ewidencyjna	301504_5
nazwa	Gmina Nowy Tomyśl
Obręb ewidencyjny	0018
nazwa	Wytomyśl
Skala mapy	1:500
Nr godła mapy	5.177.30.25.4.2 5.177.30.25.4.4 5.177.31.21.3.1
Nazwa układu współrzędnych	2000/15 Kronstadt 86
Oznaczenie granic obszaru, który był przedmiotem aktualizacji	
Służebności gruntowe mające wpływ na zagospodarowanie gruntów, zlokalizowanych w granicach projektowanej inwestycji	Brak informacji
Kontur użytku gruntowego, który nie jest ujawniony w bazie danych ewidencyjnych gruntów i budynków	
GEODEZJA KRISSEL e-mail: info@geogaj.pl tel: 801 971 905 Warszawa, ul. Białej 1 11 MAJ 2019	
I p. Krzysztof Gaj geodeta samorzadny 64-310 Lwówek, ul. Rynek 14 tel. 801 971 905 Nr. zozw. 1108 Główny Urząd Geodezyjno-Kartograficzny nazwa, nr uprawnień oraz data i podpis geodety uprawnionego, który opracował mapę	

Mapa powstała w wyniku digitalizacji mapy zasadniczej sekcja 422.141.(241, 243) w zasięgu opracowania niniejsza mapa jest zgodna z treścią mapy zasadniczej znajdującej się w zasobie geodezyjnym i kartograficznym

Poświadczam, że niniejszy dokument został opracowany w wyniku prac geodezyjnych i kartograficznych, których rezultaty zawiera operat techniczny wpisany do ewidencji materiałów państwowego zasobu geodezyjnego i kartograficznego

STAROSTA NOWOTOMYSKI
P.3015.2019
(Identyfikator ewidencyjny materiału zasobu-operatu technicznego)
2019-06-24
(data wpisania operatu technicznego do ewidencji materiałów zasobu)

ZIMP STAROSTY
Lęszek Bił
Specjalny Urząd Dokumentacji Geodezyjnej i Kartograficznej

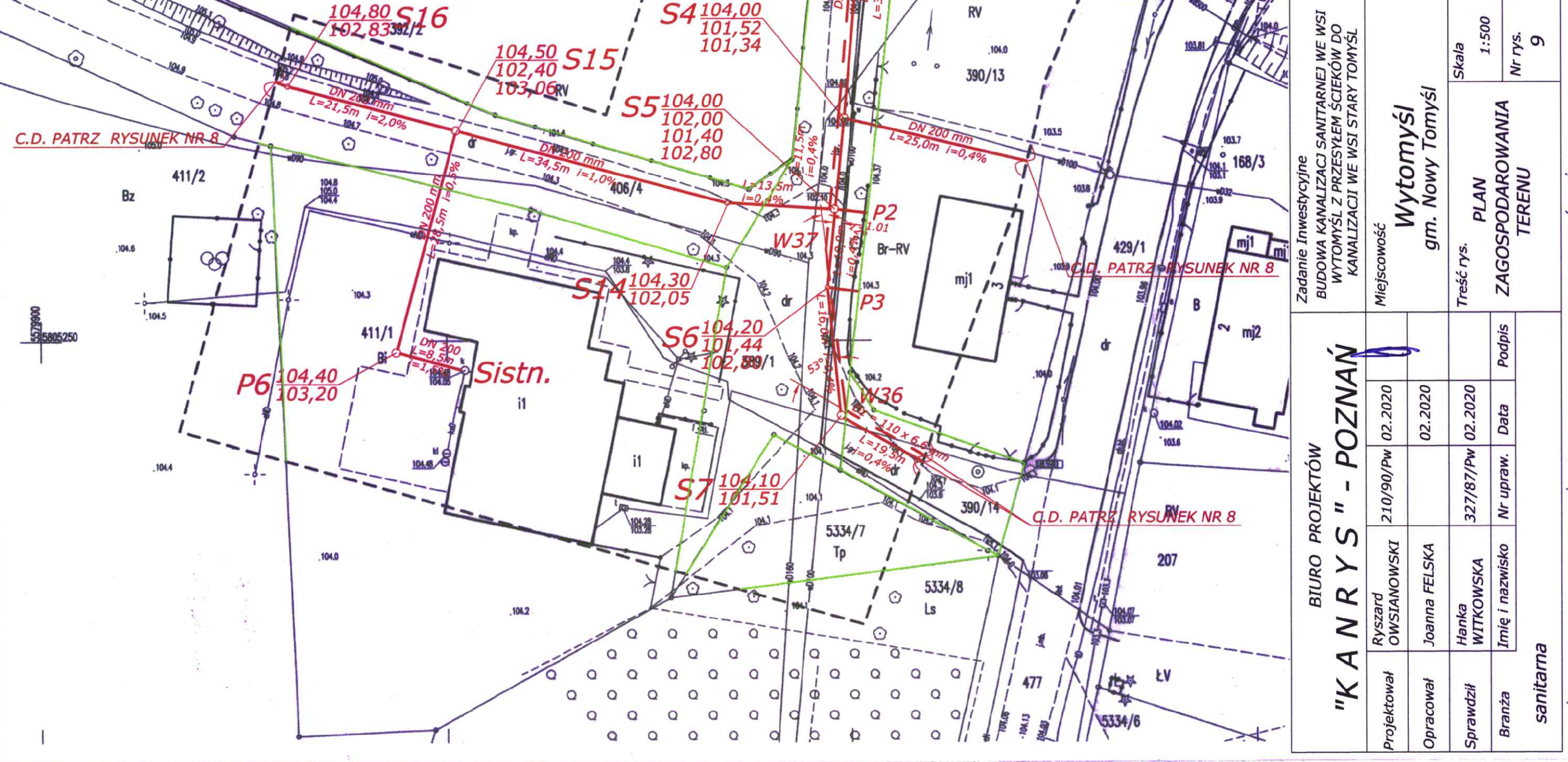


PRZEWIERT STEROWANY W RURZE OCHRONNEJ DN 250 mm L=20,0m, PRZEPUST ROWU Sz-30-Z-1

LEGENDA

- PROJ. KANALIZACJA SANITARNA
- PROJ. RURIACIAŁY TŁOCZYNY ŚCIEKÓW SANITARNYCH
- PROJ. STUDIUM KANALIZACJI SANITARNEJ
- PROJ. PRZEPOMPOWNIENIE ŚCIEKÓW SANITARNYCH
- PROJ. OGRÓDZENIE PRZEPOMPOWNI ŚCIEKÓW Z BRAMĄ WJAZDOWĄ
- GRANICE DZIAŁEK
- PROJ. ZŁĄCZE KABLOWE

NINIEJSZA MAPA JEST WYDRUKIEM Z MAPY PRZYJĘTEJ DO ZASOBU GEODEZYJNEGO POWIATOWEGO OŚRODKA DOKUMENTACJI GEODEZYJNEJ I KARTOGRAFICZNEJ W NOWYM TOMYŚLU Z NUMEREM P.3015.2019.1193 Z DNI 04.06.2019.
ZA ZGODNOŚĆ Z ORYGINAŁEM Ryszard Owsianowski
tel. bud. 210/90
§ 2 ust. 2, § 7 ust. 1
specjalność inżyniersko-rolniczo-ogrodnicza



BIURO PROJEKTÓW "KANARYS" - POZNAŃ		Zadanie inwestycyjne BUDOWA KANALIZACJI SANITARNEJ WE WSI WYTOMYSŁ Z PRZESYŁEM ŚCIEKÓW DO KANALIZACJI WE WSI STARY TOMYŚL	
Projektował	Ryszard Owsianowski	Miejscowość	Wytomyśl gm. Nowy Tomyśl
Opracował	Joanna Felska	Skala	1:500
Sprawił	Hanka Witkowska	Nr rys.	9
Branoza	Imię i nazwisko	PLAN ZAGOSPODAROWANIA TERENU	
		Treść rys.	
		Data	
		Podpis	

MAPA DO CELÓW PROJEKTOWYCH ARKUSZ 7	
Oznaczenie katastralne założenia pracy geodezyjnej	GK 6642.711.2018
Miejscowość	Wytomyl
Jednostka ewidencyjna	301504_5
Identyfikator nazwa	Nowy Tomyl-obczar wiejski
Obrobę ewidencyjny	0018
Identyfikator nazwa	Wytomyl
Skala mapy	1:500
Sekcja	5.177.31.21.3.1 5.177.31.21.1.3 5.177.31.21.1.1
Nazwa układu współrzędnych	prostokątnych płaskich
wysokości	2000/16
Oznaczenie granic obszaru, który był przedmiotem aktualizacji	Konstatacja 86
Słuszności gruntowe mające wpływ na zagospodarowanie gruntów, zlokalizowanych w granicach projektowanej inwestycji	Nie wykonano ustaleń obciążeni służebnościami.
Kontrast użytku gruntowego, który nie jest ujawniony w bazie danych ewidencji gruntów i budynków	
<p>10 SIE. 2018</p> <p>Bartosz Bialek</p> <p>Nazwa i adres wykonawcy oraz data i podpis ewidencji reprezentującej wykonawcy</p> <p>10 SIE. 2018</p> <p>10 SIE. 2018</p> <p>10 SIE. 2018</p>	

Nie wykazuje się terenów w terenie brzożym nie wykazanych na niniejszej mapie urządzeń podziemnych, które nie były zgłoszone do inwentaryzacji lub o których braku jest informacji w inwentaryzacji brzożym.

Podlega się, że niniejszy dokument został opracowany w wyniku prac geodezyjnych i kartograficznych, których rezultaty zawiera operat techniczny wpisany do ewidencji materiałów państwowego zasobu geodezyjnego i kartograficznego

STAROSTA NOWOTOMYSKI
P 2018.2018.4926
(Identyfikator ewidencyjny materiału zasobu operat techniczny)

(Data wpisania do ewidencji materiałów zasobu)

z up. STAROSTY



STAROSTA NOWOTOMYSKI

Zgodnie z art. 28c ustawy z dnia 17 maja 1989 r. - Prawo geodezyjne i kartograficzne i świadczą się, że niniejsza dokumentacja projektowa była przedmiotem narady koordynacyjnej przeprowadzonej w dniu 2020-02-20

(Data)

w Starostwie Powiatowym w Nowym Tomylu, ul. Poznańska 33

2020-02-20

CK.6630

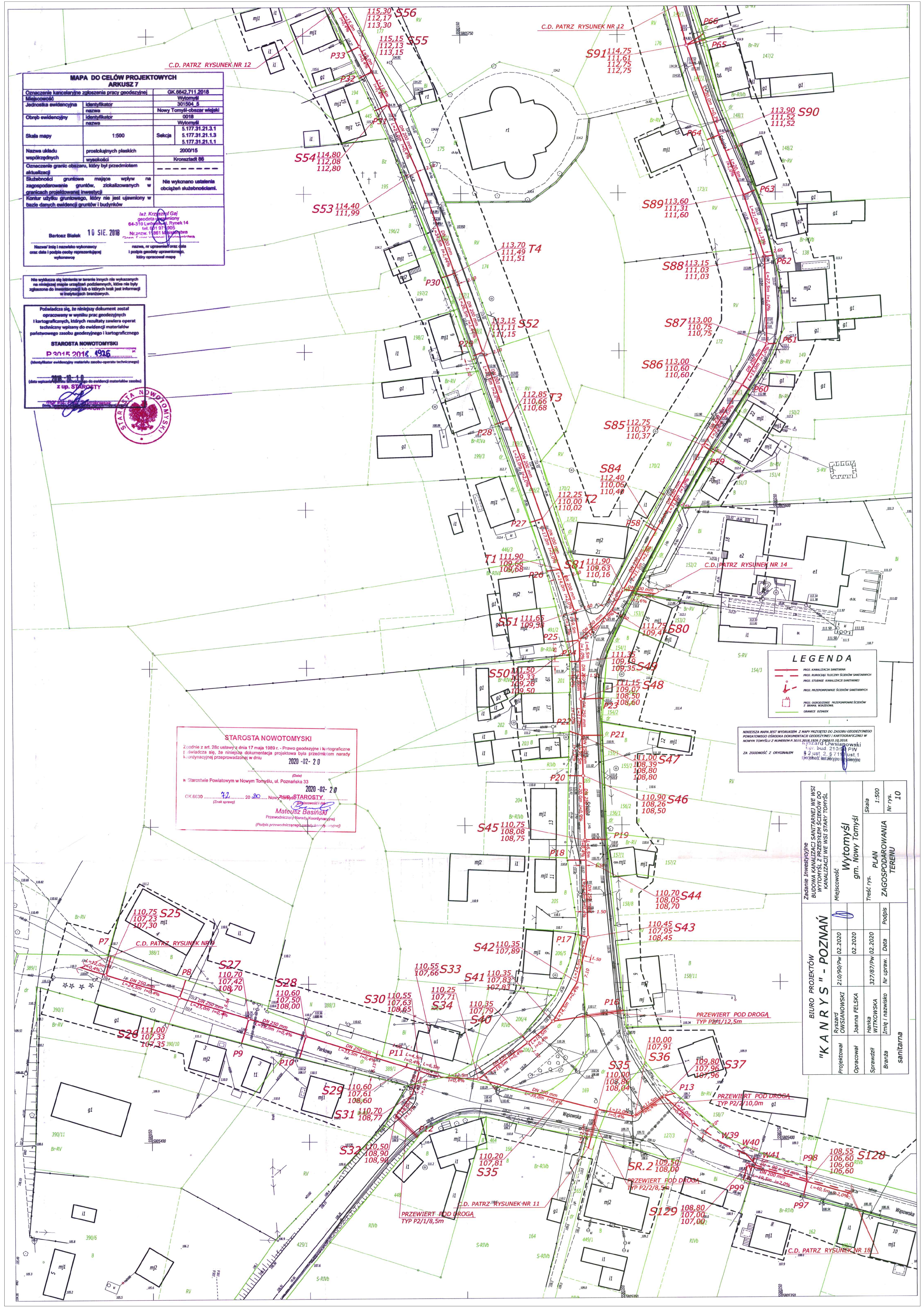
(Znak sprawy)

STAROSTY
Matusz Basinski
Przewodniczący (Narady Koordynacyjnej)

LEGENDA	
	PROJ. KANALIZACJA SANITARNA
	PROJ. BUDOWA TŁOCZYNI ŚCIEW SANITARNYCH
	PROJ. STURANIE KANALIZACJI SANITARNEJ
	PROJ. PRZEPROWADZENIE ŚCIEW SANITARNYCH
	PROJ. OGRÓDZENIE PRZEPROWADZENIA ŚCIEW Z SIANKI WISZĄCA
	GRANICE DZIAŁEK

Niniejsza mapa jest wydrukem z mapy przygotowanej do zasobu geodezyjnego państwowego zasobu dokumentacji geodezyjnej i kartograficznej w Nowym Tomylu i z numerem w bazie danych z dnia 10.02.2020 r. 1:500, 2:10, 3:10, 4:10, 5:10, 6:10, 7:10, 8:10, 9:10, 10:10, 11:10, 12:10, 13:10, 14:10, 15:10, 16:10, 17:10, 18:10, 19:10, 20:10, 21:10, 22:10, 23:10, 24:10, 25:10, 26:10, 27:10, 28:10, 29:10, 30:10, 31:10, 32:10, 33:10, 34:10, 35:10, 36:10, 37:10, 38:10, 39:10, 40:10, 41:10, 42:10, 43:10, 44:10, 45:10, 46:10, 47:10, 48:10, 49:10, 50:10, 51:10, 52:10, 53:10, 54:10, 55:10, 56:10, 57:10, 58:10, 59:10, 60:10, 61:10, 62:10, 63:10, 64:10, 65:10, 66:10, 67:10, 68:10, 69:10, 70:10, 71:10, 72:10, 73:10, 74:10, 75:10, 76:10, 77:10, 78:10, 79:10, 80:10, 81:10, 82:10, 83:10, 84:10, 85:10, 86:10, 87:10, 88:10, 89:10, 90:10, 91:10, 92:10, 93:10, 94:10, 95:10, 96:10, 97:10, 98:10, 99:10, 100:10, 101:10, 102:10, 103:10, 104:10, 105:10, 106:10, 107:10, 108:10, 109:10, 110:10, 111:10, 112:10, 113:10, 114:10, 115:10, 116:10, 117:10, 118:10, 119:10, 120:10, 121:10, 122:10, 123:10, 124:10, 125:10, 126:10, 127:10, 128:10, 129:10, 130:10, 131:10, 132:10, 133:10, 134:10, 135:10, 136:10, 137:10, 138:10, 139:10, 140:10, 141:10, 142:10, 143:10, 144:10, 145:10, 146:10, 147:10, 148:10, 149:10, 150:10, 151:10, 152:10, 153:10, 154:10, 155:10, 156:10, 157:10, 158:10, 159:10, 160:10, 161:10, 162:10, 163:10, 164:10, 165:10, 166:10, 167:10, 168:10, 169:10, 170:10, 171:10, 172:10, 173:10, 174:10, 175:10, 176:10, 177:10, 178:10, 179:10, 180:10, 181:10, 182:10, 183:10, 184:10, 185:10, 186:10, 187:10, 188:10, 189:10, 190:10, 191:10, 192:10, 193:10, 194:10, 195:10, 196:10, 197:10, 198:10, 199:10, 200:10, 201:10, 202:10, 203:10, 204:10, 205:10, 206:10, 207:10, 208:10, 209:10, 210:10, 211:10, 212:10, 213:10, 214:10, 215:10, 216:10, 217:10, 218:10, 219:10, 220:10, 221:10, 222:10, 223:10, 224:10, 225:10, 226:10, 227:10, 228:10, 229:10, 230:10, 231:10, 232:10, 233:10, 234:10, 235:10, 236:10, 237:10, 238:10, 239:10, 240:10, 241:10, 242:10, 243:10, 244:10, 245:10, 246:10, 247:10, 248:10, 249:10, 250:10, 251:10, 252:10, 253:10, 254:10, 255:10, 256:10, 257:10, 258:10, 259:10, 260:10, 261:10, 262:10, 263:10, 264:10, 265:10, 266:10, 267:10, 268:10, 269:10, 270:10, 271:10, 272:10, 273:10, 274:10, 275:10, 276:10, 277:10, 278:10, 279:10, 280:10, 281:10, 282:10, 283:10, 284:10, 285:10, 286:10, 287:10, 288:10, 289:10, 290:10, 291:10, 292:10, 293:10, 294:10, 295:10, 296:10, 297:10, 298:10, 299:10, 300:10, 301:10, 302:10, 303:10, 304:10, 305:10, 306:10, 307:10, 308:10, 309:10, 310:10, 311:10, 312:10, 313:10, 314:10, 315:10, 316:10, 317:10, 318:10, 319:10, 320:10, 321:10, 322:10, 323:10, 324:10, 325:10, 326:10, 327:10, 328:10, 329:10, 330:10, 331:10, 332:10, 333:10, 334:10, 335:10, 336:10, 337:10, 338:10, 339:10, 340:10, 341:10, 342:10, 343:10, 344:10, 345:10, 346:10, 347:10, 348:10, 349:10, 350:10, 351:10, 352:10, 353:10, 354:10, 355:10, 356:10, 357:10, 358:10, 359:10, 360:10, 361:10, 362:10, 363:10, 364:10, 365:10, 366:10, 367:10, 368:10, 369:10, 370:10, 371:10, 372:10, 373:10, 374:10, 375:10, 376:10, 377:10, 378:10, 379:10, 380:10, 381:10, 382:10, 383:10, 384:10, 385:10, 386:10, 387:10, 388:10, 389:10, 390:10, 391:10, 392:10, 393:10, 394:10, 395:10, 396:10, 397:10, 398:10, 399:10, 400:10, 401:10, 402:10, 403:10, 404:10, 405:10, 406:10, 407:10, 408:10, 409:10, 410:10, 411:10, 412:10, 413:10, 414:10, 415:10, 416:10, 417:10, 418:10, 419:10, 420:10, 421:10, 422:10, 423:10, 424:10, 425:10, 426:10, 427:10, 428:10, 429:10, 430:10, 431:10, 432:10, 433:10, 434:10, 435:10, 436:10, 437:10, 438:10, 439:10, 440:10, 441:10, 442:10, 443:10, 444:10, 445:10, 446:10, 447:10, 448:10, 449:10, 450:10, 451:10, 452:10, 453:10, 454:10, 455:10, 456:10, 457:10, 458:10, 459:10, 460:10, 461:10, 462:10, 463:10, 464:10, 465:10, 466:10, 467:10, 468:10, 469:10, 470:10, 471:10, 472:10, 473:10, 474:10, 475:10, 476:10, 477:10, 478:10, 479:10, 480:10, 481:10, 482:10, 483:10, 484:10, 485:10, 486:10, 487:10, 488:10, 489:10, 490:10, 491:10, 492:10, 493:10, 494:10, 495:10, 496:10, 497:10, 498:10, 499:10, 500:10, 501:10, 502:10, 503:10, 504:10, 505:10, 506:10, 507:10, 508:10, 509:10, 510:10, 511:10, 512:10, 513:10, 514:10, 515:10, 516:10, 517:10, 518:10, 519:10, 520:10, 521:10, 522:10, 523:10, 524:10, 525:10, 526:10, 527:10, 528:10, 529:10, 530:10, 531:10, 532:10, 533:10, 534:10, 535:10, 536:10, 537:10, 538:10, 539:10, 540:10, 541:10, 542:10, 543:10, 544:10, 545:10, 546:10, 547:10, 548:10, 549:10, 550:10, 551:10, 552:10, 553:10, 554:10, 555:10, 556:10, 557:10, 558:10, 559:10, 560:10, 561:10, 562:10, 563:10, 564:10, 565:10, 566:10, 567:10, 568:10, 569:10, 570:10, 571:10, 572:10, 573:10, 574:10, 575:10, 576:10, 577:10, 578:10, 579:10, 580:10, 581:10, 582:10, 583:10, 584:10, 585:10, 586:10, 587:10, 588:10, 589:10, 590:10, 591:10, 592:10, 593:10, 594:10, 595:10, 596:10, 597:10, 598:10, 599:10, 600:10, 601:10, 602:10, 603:10, 604:10, 605:10, 606:10, 607:10, 608:10, 609:10, 610:10, 611:10, 612:10, 613:10, 614:10, 615:10, 616:10, 617:10, 618:10, 619:10, 620:10, 621:10, 622:10, 623:10, 624:10, 625:10, 626:10, 627:10, 628:10, 629:10, 630:10, 631:10, 632:10, 633:10, 634:10, 635:10, 636:10, 637:10, 638:10, 639:10, 640:10, 641:10, 642:10, 643:10, 644:10, 645:10, 646:10, 647:10, 648:10, 649:10, 650:10, 651:10, 652:10, 653:10, 654:10, 655:10, 656:10, 657:10, 658:10, 659:10, 660:10, 661:10, 662:10, 663:10, 664:10, 665:10, 666:10, 667:10, 668:10, 669:10, 670:10, 671:10, 672:10, 673:10, 674:10, 675:10, 676:10, 677:10, 678:10, 679:10, 680:10, 681:10, 682:10, 683:10, 684:10, 685:10, 686:10, 687:10, 688:10, 689:10, 690:10, 691:10, 692:10, 693:10, 694:10, 695:10, 696:10, 697:10, 698:10, 699:10, 700:10, 701:10, 702:10, 703:10, 704:10, 705:10, 706:10, 707:10, 708:10, 709:10, 710:10, 711:10, 712:10, 713:10, 714:10, 715:10, 716:10, 717:10, 718:10, 719:10, 720:10, 721:10, 722:10, 723:10, 724:10, 725:10, 726:10, 727:10, 728:10, 729:10, 730:10, 731:10, 732:10, 733:10, 734:10, 735:10, 736:10, 737:10, 738:10, 739:10, 740:10, 741:10, 742:10, 743:10, 744:10, 745:10, 746:10, 747:10, 748:10, 749:10, 750:10, 751:10, 752:10, 753:10, 754:10, 755:10, 756:10, 757:10, 758:10, 759:10, 760:10, 761:10, 762:10, 763:10, 764:10, 765:10, 766:10, 767:10, 768:10, 769:10, 770:10, 771:10, 772:10, 773:10, 774:10, 775:10, 776:10, 777:10, 778:10, 779:10, 780:10, 781:10, 782:10, 783:10, 784:10, 785:10, 786:10, 787:10, 788:10, 789:10, 790:10, 791:10, 792:10, 793:10, 794:10, 795:10, 796:10, 797:10, 798:10, 799:10, 800:10, 801:10, 802:10, 803:10, 804:10, 805:10, 806:10, 807:10, 808:10, 809:10, 810:10, 811:10, 812:10, 813:10, 814:10, 815:10, 816:10, 817:10, 818:10, 819:10, 820:10, 821:10, 822:10, 823:10, 824:10, 825:10, 826:10, 827:10, 828:10, 829:10, 830:10, 831:10, 832:10, 833:10, 834:10, 835:10, 836:10, 837:10, 838:10, 839:10, 840:10, 841:10, 842:10, 843:10, 844:10, 845:10, 846:10, 847:10, 848:10, 849:10, 850:10, 851:10, 852:10, 853:10, 854:10, 855:10, 856:10, 857:10, 858:10, 859:10, 860:10, 861:10, 862:10, 863:10, 864:10, 865:10, 866:10, 867:10, 868:10, 869:10, 870:10, 871:10, 872:10, 873:10, 874:10, 875:10, 876:10, 877:10, 878:10, 879:10, 880:10, 881:10, 882:10, 883:10, 884:10, 885:10, 886:10, 887:10, 888:10, 889:10, 890:10, 891:10, 892:10, 893:10, 894:10, 895:10, 896:10, 897:10, 898:10, 899:10, 900:10, 901:10, 902:10, 903:10, 904:10, 905:10, 906:10, 907:10, 908:10, 909:10, 910:10, 911:10, 912:10, 913:10, 914:10, 915:10, 916:10, 917:10, 918:10, 919:10, 920:10, 921:10, 922:10, 923:10, 924:10, 925:10, 926:10, 927:10, 928:10, 929:10, 930:10, 931:10, 932:10, 933:10, 934:10, 935:10, 936:10, 937:10, 938:10, 939:10, 940:10, 941:10, 942:10, 943:10, 944:10, 945:10, 946:10, 947:10, 948:10, 949:10, 950:10, 951:10, 952:10, 953:10, 954:10, 955:10, 956:10, 957:10, 958:10, 959:10, 960:10, 961:10, 962:10, 963:10, 964:10, 965:10, 966:10, 967:10, 968:10, 969:10, 970:10, 971:10, 972:10, 973:10, 974:10, 975:10, 976:10, 977:10, 978:10, 979:10, 980:10, 981:10, 982:10, 983:10, 984:10, 985:10, 986:10, 987:10, 988:10, 989:10, 990:10, 991:10, 992:10, 993:10, 994:10, 995:10, 996:10, 997:10, 998:10, 999:10, 1000:10

BIURO PROJEKTÓW "KANARYS" - POZNAŃ	
Zadanie Inwestycyjne	BUDOWA KANALIZACJI SANITARNEJ WE WSI WYDOMYLI W NOWYM TOMYLU
Projektant	Ryszard OWSIAJANOWSKI
Opracował	Joanna FELSKA
Sprawił	Hanka WITKOWSKA
Branda	Imię i nazwisko
sanitarna	
Miejscowość	Wytomyl gm. Nowy Tomyl
Treść rys.	PLAN ZAGOSPODAROWANIA TERENU
Skala	1:500
Nr rys.	10
Projektant	21/09/2020
Opracował	02.2020
Sprawił	327/87/PW 02.2020
Branda	Nr upraw. / Data
sanitarna	Podpis



STAROSTA NOWOTOMYSKI

Zgodnie z art. 28c ustawy z dnia 17 maja 1969 r. - Prawo geodezyjne i kartograficzne poświadczam się, że niniejsza dokumentacja projektowa była przedmiotem narady koordynacyjnej przeprowadzonej w dniu

2020-02-20

(Data)

w Starostwie Powiatowym w Nowym Tomyszu, ul. Poznańska 33

S-2020-02-20

(Miejscowość i data)

GK.6630

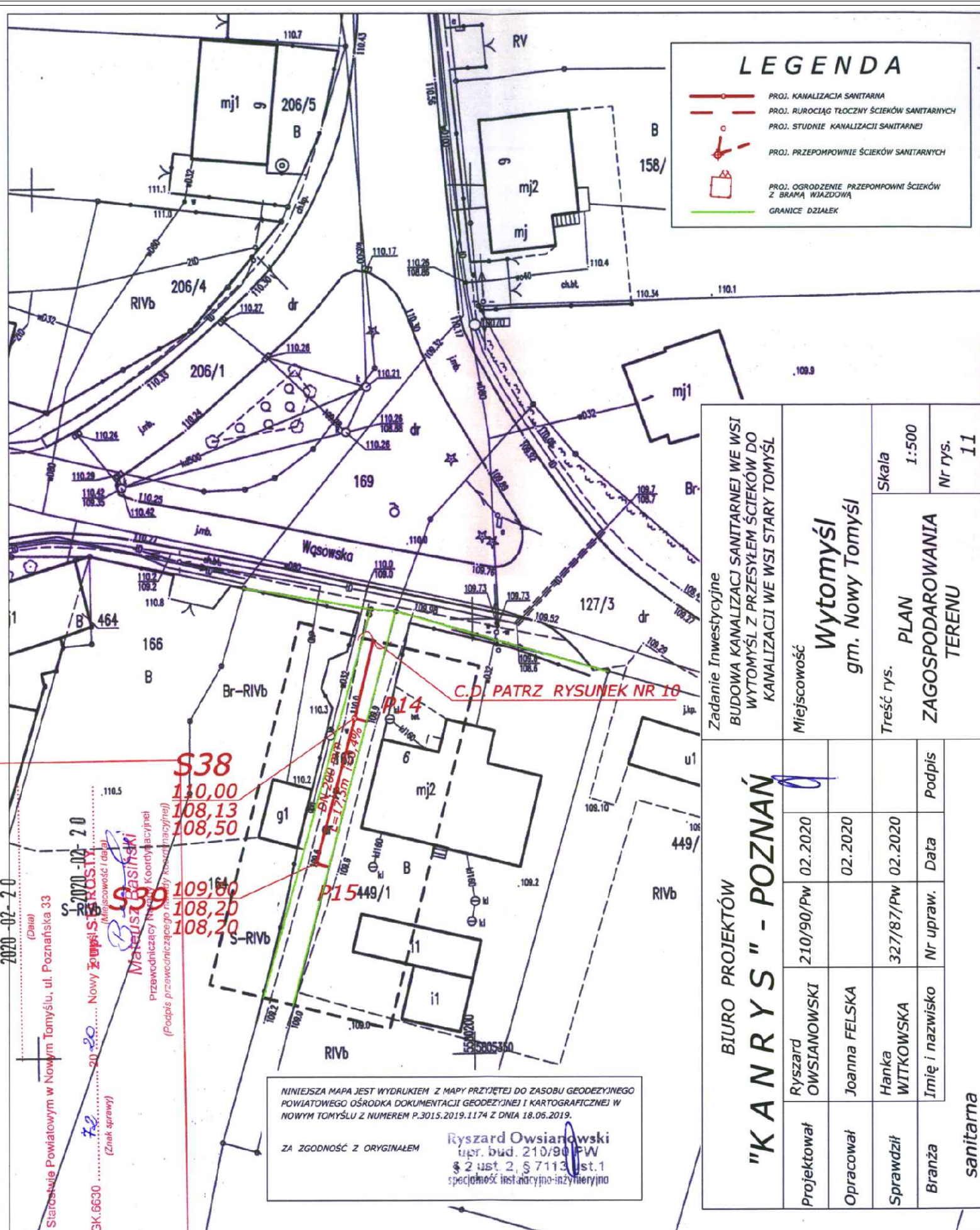
(Znak sprawy)

Mateusz Basiński

(Podpis przewodniczącego komisji koordynacyjnej)

Przewodniczący Komisji Koordynacyjnej

(Podpis przewodniczącego komisji koordynacyjnej)



LEGENDA

- PROJ. KANALIZACJA SANITARNA
- PROJ. RUROCIĄG TŁOCZNY ŚCIEKÓW SANITARNYCH
- PROJ. STUDNIE KANALIZACJI SANITARNEJ
- PROJ. PRZEPOMPOWIE ŚCIEKÓW SANITARNYCH
- PROJ. OGRÓDZENIE PRZEPOMPOWIE ŚCIEKÓW Z BRAMĄ WIĄZDOWĄ
- GRANICE DZIAŁEK

Zadanie inwestycyjne
BUDOWA KANALIZACJI SANITARNEJ WE WSI WYTOMYSŁ Z PRZESYLEM ŚCIEKÓW DO KANALIZACJI WE WSI STARY TOMYSŁ

Miejscowość
Wytomyśl
 gm. Nowy Tomyśl

Skala
 1:500

Nr rys.
 11

Treść rys.
PLAN ZAGOSPODAROWANIA TERENU

BIURO PROJEKTÓW "KANARYS" - POZNAŃ

Projektował	Ryszard OWSIANOWSKI	210/90/Pw	02.2020
Opracował	Joanna FELSKA		02.2020
Sprawił	Hanka WITKOWSKA	327/87/Pw	02.2020
Branża	Imię i nazwisko	Nr upraw.	Data
	sanitarna		

NINIEJSZA MAPA JEST WYDRUKIEM Z MAPY PRZYJĘTEJ DO ZASOBU GEODEZYJNEGO POWIATOWEGO OŚRODKA DOKUMENTACJI GEODEZYJNEJ I KARTOGRAFICZNEJ W NOWYM TOMYSZU Z NUMEREM P.3015.2019.1174 Z DNIA 18.05.2019.

ZA ZGODNOŚĆ Z ORYGINAŁEM

Ryszard Owsianowski
 upr. bud. 210/90/Pw
 § 2 ust. 2, § 7113, st. 1
 specjalność: inżynieria inżynierska

Mapa do celów projektowych

Oznaczenie kancelaryjne zgłoszenia pracy geodezyjnej	GK.6642.963.2019	
Miejscowość	Wytomyśl	
Jednostka ewidencyjna	identyfikator	301504_5
	nazwa	Gmina Nowy Tomyśl
Obręb ewidencyjny	identyfikator	0018
	nazwa	Wytomyśl
Skala mapy	1:500	
Nr godła mapy	5.177.31.21.3.1	
Nazwa układu współrzędnych	prostokątnych płaskich	2000/15
	wysokości	Kronsztadt 86
Oznaczenie granic obszaru, który był przedmiotem aktualizacji	- - - - -	
Służebności gruntowe mające wpływ na zagospodarowanie gruntów, zlokalizowanych w granicach projektowanej inwestycji	Brak informacji	
Kontur użytku gruntowego, który nie jest ujawniony w bazie danych ewidencji gruntów i budynków		

GEODEZJA KRISSEL
 e-mail: info@geogaj.pl
 tel: 601 971 905
 www.geogaj.pl
Bartosz Bialek

11 MAJ 2019

Nazwa/ imię i nazwisko wykonawcy oraz data i podpis osoby reprezentującej wykonawcę

Inż. Krzysztof Gaj
 geodeta uprawniony
 64-310 Lwówek, ul. Rynek 14
 tel. 601 971 905
 Nr. zezw. 1861 Ministerstwa Geod. i Kartografii
 nazwa, nr uprawnień oraz data i podpis geodety uprawnionego, który opracował mapę

Mapa powstała w wyniku digitalizacji mapy zasadniczej sekcja 422.141.241
 W zasięgu opracowania niniejsza mapa jest zgodna z treścią mapy zasadniczej znajdującej się w zasobie geodezyjnym i kartograficznym

Poświadczam się, że niniejszy dokument został opracowany w wyniku prac geodezyjnych i kartograficznych, których rezultaty zawiera operat techniczny wpisany do ewidencji materiałów państwowego zasobu geodezyjnego i kartograficznego

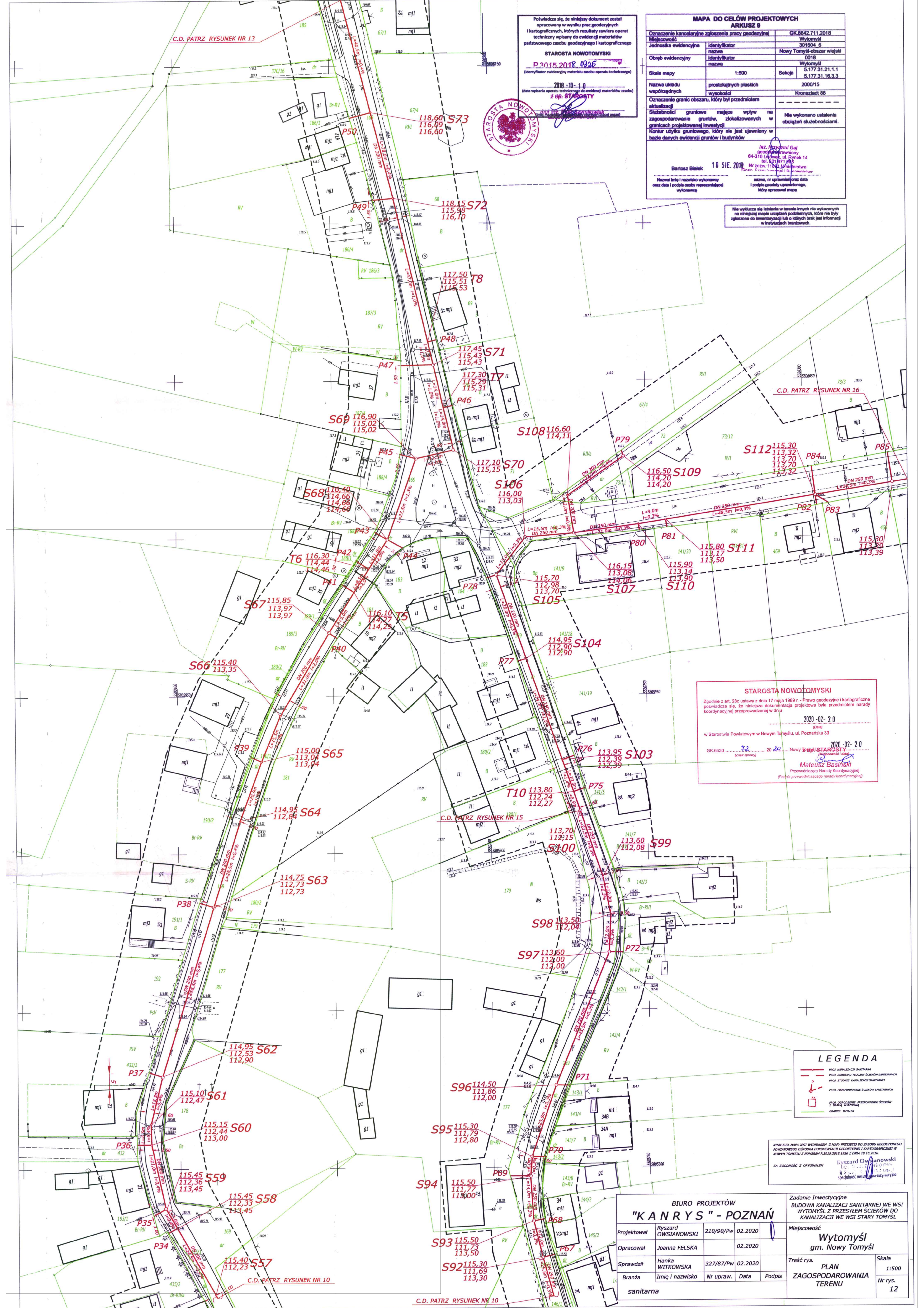
STAROSTA NOWOTOMYSKI
 P.3015.2019

(Identyfikator ewidencyjny materiału zasobu-operatu technicznego)

2019-06-18
 (data wpisania operatu technicznego do ewidencji materiałów zasobu)

z up. STAROSTY
 Leszek Piła
 SPDZ. IAN. STA
 (imię, nazwisko i podpis osoby reprezentującej organ)





Podpisuje się, że niniejszy dokument został opracowany w wyniku prac geodezyjnych i kartograficznych, których rezultaty zawiera operat techniczny wpisany do ewidencji materiałów państwowego zasobu geodezyjnego i kartograficznego

STAROSTA NOWOTOMYSKI
P. 2015.2018.1026
(Identyfikator ewidencyjny materiału zasobu operatu technicznego)

2020-10-10
(data wpisania operatu technicznego do ewidencji materiałów zasobu z up. STAROSTY)



MAPA DO CELÓW PROJEKTOWYCH ARKUSZ 9	
Oznaczenie kancelaryjne zobowiązania pracy geodezyjnej	GK.6842.711.2018
Miejscowość	Wytomyśl
Jednostka ewidencyjna	301504_5
Identyfikator nazwa	Nowy Tomyśl-obzar wiejski
Identyfikator nazwa	0018
Identyfikator nazwa	Wytomyśl
Identyfikator nazwa	5.177.31.21.1.1
Identyfikator nazwa	5.177.31.16.3.3
Skala mapy	1:500
Identyfikator nazwa	2000/15
Nazwa układu współrzędnych	2000/15
wysokości	Kronsztadt 86
Oznaczenie granic obszaru, który był przedmiotem aktualizacji	
Skutebnosci gruntowe mające wpływ na zagospodarowanie gruntów, zlokalizowanych w granicach projektowanej inwestycji	Nie wykonano ustalenia obciążeni służebnościami.
Kontur użytku gruntowego, który nie jest ujawniony w bazie danych ewidencji gruntów i budynków	
<p>10 SIE. 2020</p> <p>Barłoz Biłek</p> <p>10 SIE. 2020</p> <p>10 SIE. 2020</p>	

Nie wykonano ustalenia obciążeni służebnościami.

STAROSTA NOWOTOMYSKI

Zgodnie z art. 26c ustawy z dnia 17 maja 1989 r. - Prawo geodezyjne i kartograficzne podpisuje się, że niniejsza dokumentacja projektowa była przedmiotem narady koordynacyjnej przeprowadzonej w dniu

2020-02-20

(Data)

w Starostwie Powiatowym w Nowym Tomyślu, ul. Poznańska 33

GK.6530 20.2020 Nowy Tomyśl STAROSTA

(znak sprawy)

2020-02-20

Matyja Basiniński

Przewodniczący Rady Koordynacyjnej

(Podpis przewodniczącego rady koordynacyjnej)

LEGENDA	
	PROJ. KANALIZACJA SANITARNA
	PROJ. BUDOWA TŁOCZYW ŚCIEKÓW SANITARNYCH
	PROJ. STUDIUM KANALIZACJI SANITARNEJ
	PROJ. PRZEPROWADZENIE ŚCIEKÓW SANITARNYCH
	PROJ. DOPROJEKTOWANIE PRZEPROWADZENIA ŚCIEKÓW
	GRANICE DZIAŁEK

NUMEROWA MAPA JEST WYDARZENIEM Z MAPY PROJEKTOWEJ DO ZASOBU GEODEZYJNEGO POWIATOWEGO OŚRODKA DOKUMENTACJI GEODEZYJNEJ I KARTOGRAFICZNEJ W NOWYM TOMYŚLU Z NUMEREM P.2015.2018.1026 Z DZIA 10.10.2018.

ZA ZGODNOŚCIĄ Z ORYGINAŁEM

Ryszard Owsianowski

10 SIE. 2020

10 SIE. 2020

BIURO PROJEKTÓW "KAN RYS" - POZNAŃ				Zadanie Inwestycyjne BUDOWA KANALIZACJI SANITARNEJ WE WSI WYTOMYSŁ Z PRZESYŁEM ŚCIEKÓW DO KANALIZACJI WE WSI STARY TOMYŚL	
Projektował	Ryszard OWSIANOWSKI	210/90/Pw	02.2020	Miejscowość	Wytomyśl
Opracował	Joanna FELSKA		02.2020	gm. Nowy Tomyśl	
Sprawdził	Hanka WITKOWSKA	327/87/Pw	02.2020	Tręść rys.	PLAN ZAGOSPODAROWANIA TERENU
Branża	Imię i nazwisko	Nr upraw.	Data	Podpis	Skala
sanitarna					1:500
					Nr rys. 12

**MAPA DO CELÓW PROJEKTOWYCH
ARKUSZ 11**

Oznaczenie kancelaryjne zgłoszenia pracy geodezyjnej	GK.6642.711.2018	
Miejscowość	Wytomyśl	
Jednostka ewidencyjna	identyfikator	301504_5
	nazwa	Nowy Tomyśl-obszar wiejski
Obręb ewidencyjny	identyfikator	0018
	nazwa	Wytomyśl
Skala mapy	1:500	Sekcja
		5.177.31.16.3.1 5.177.31.16.3.3
Nazwa układu współrzędnych	prostokątnych płaskich	2000/15
	wysokości	Kronstadt 86
Oznaczenie granic obszaru, który był przedmiotem aktualizacji	-----	
Służebności gruntowe mające wpływ na zagospodarowanie gruntów, zlokalizowanych w granicach projektowanej inwestycji	Nie wykonano ustalenia obciążeń służebnościami.	
Kontur użytku gruntowego, który nie jest ujawniony w bazie danych ewidencji gruntów i budynków	-----	

Bartosz Bialek 10.SIE.2018

Nazwa i imię i nazwisko wykonawcy oraz data i podpis osoby reprezentującej wykonawcę

mgr inż. Krzysztof Gaj
geodeta uprawniony
64-310 Lwówek, ul. Rynek 14
tel. 601 971 905
Nr. zezw. 11861 Ministerstwa
Gosp. Krajowego i Rolnictwa
nazwa, nr uprawnień oraz data
i podpis geodety uprawnionego,
który opracował mapę

Nie wyklucza się istnienia w terenie innych nie wykazanych na niniejszej mapie urządzeń podziemnych, które nie były zgłoszone do inwentaryzacji lub o których brak jest informacji w instytucjach branżowych.

Poświadczam się, że niniejszy dokument został opracowany w wyniku prac geodezyjnych i kartograficznych, których rezultaty zawiera operat techniczny wpisany do ewidencji materiałów państwowego zasobu geodezyjnego i kartograficznego

STAROSTA NOWOTOMYSKI

P.3015.2018.1926

(identyfikator ewidencyjny materiału zasobu-operatu technicznego)

2018-10-10
(data wpisania operatu technicznego do ewidencji materiałów zasobu)

mgr inż. Piotr Szymkowiak

(imię, nazwisko i podpis osoby reprezentującej urząd)



Branża sanitarna	Imię i nazwisko	Nr upraw.	Data	Podpis	Opracował Joanna FELSKA	Projektował Ryszard OWSIAŃSKI	Miejscowość Wytomyśl gm. Nowy Tomyśl	Zadanie Inwestycyjne BUDOWA KANALIZACJI SANITARNEJ WE WSI WYTOMYSŁ Z PRZESYŁEM ŚCIEKÓW DO KANALIZACJI WE WSI STARY TOMYSŁ	Skala 1:500	Nr rys. 13

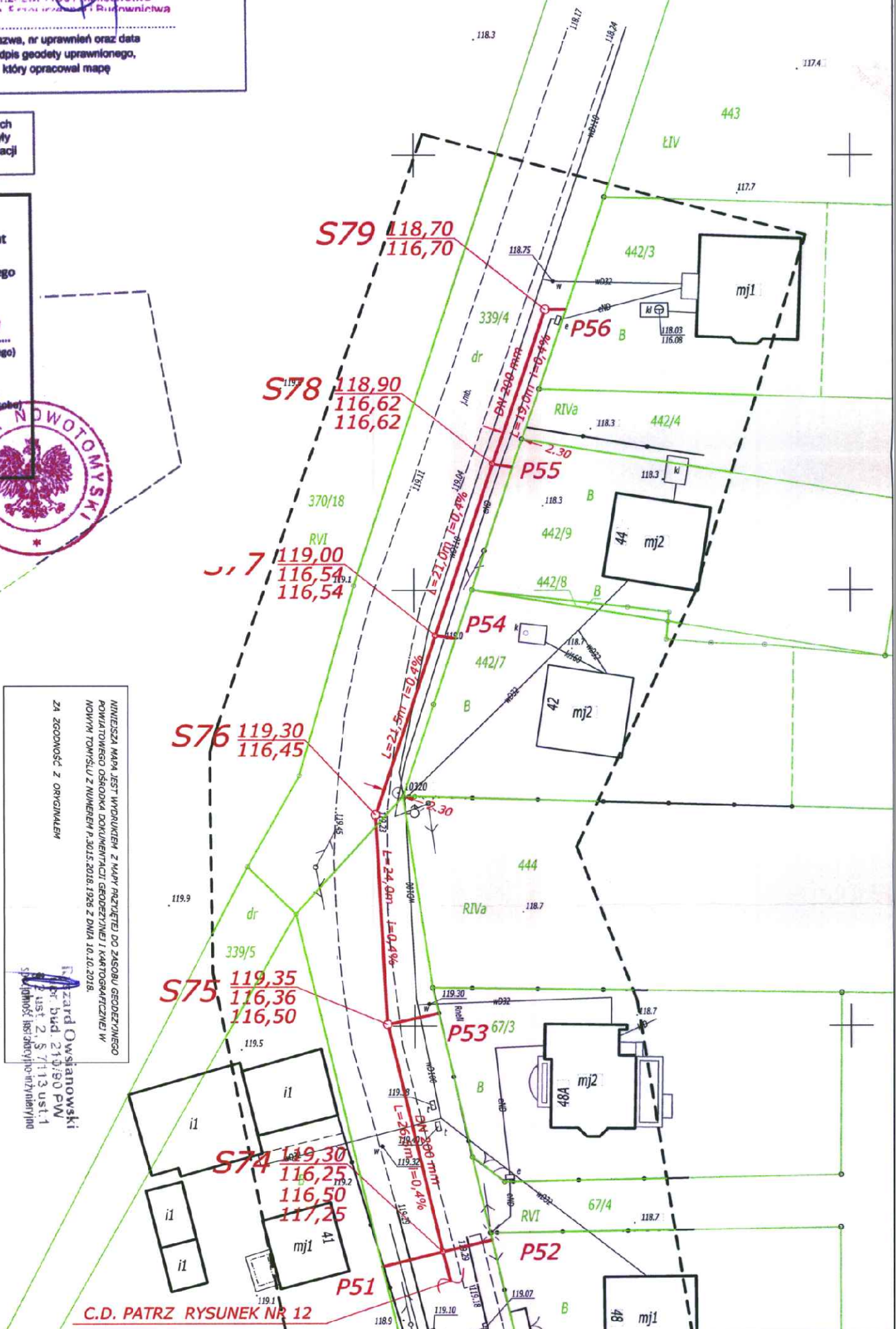
"KANARYS" - POZNAŃ
BIURO PROJEKTÓW

INNIENIEZA MAPA JEST WYDARZENIEM Z NADZORU PRACOWNIKÓW Z NADZORU GEODEZYJNEGO POWIATOWEGO OŚRODKA DOKUMENTACJI GEODEZYJNEJ I KARTOGRAFICZNEJ W NOWYM TOMYSŁU Z NUMEREM P.3015.2018.1926 Z DNIA 10.10.2018.
ZA ZGODNOŚĆ Z ORYGINAŁEM
Ryszard Owsianowski
ul. bud. 210/90 Pw
2 list. 2. S. 71113 ust. 1
Słabość listy: ady / 10-12 / 11 / 10

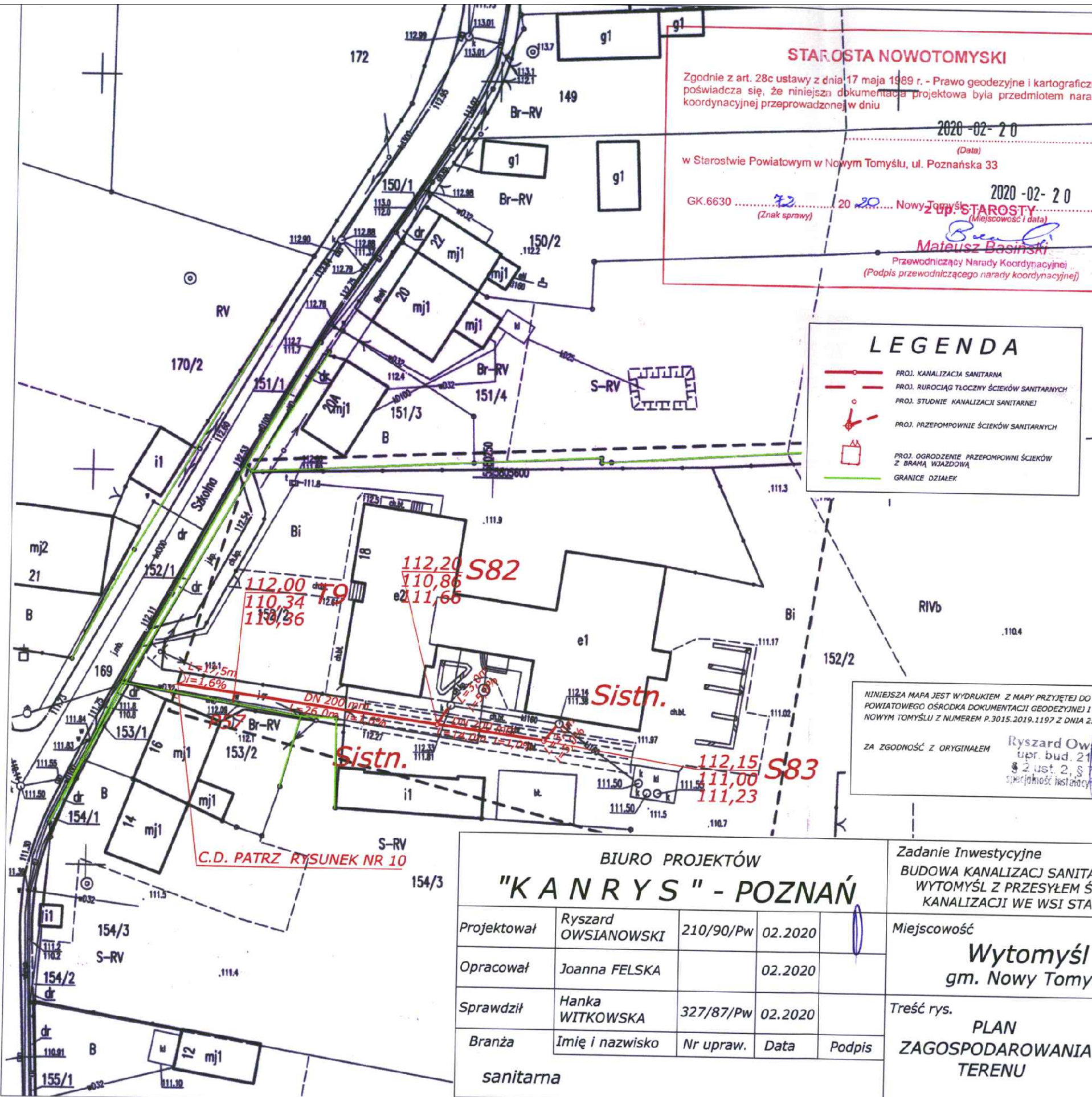
LEGENDA

- PROJ. KANALIZACJA SANITARNA
- PROJ. RUROCIĄG TŁOCZYNY ŚCIEKÓW SANITARNYCH
- PROJ. STUDIUM KANALIZACJI SANITARNEJ
- PROJ. PRZEPOMPOWNIE ŚCIEKÓW SANITARNYCH (Znak sprawy)
- PROJ. OGRÓDZENIE PRZEPOMPOWNI ŚCIEKÓW Z BRAMA WIĄZDOWĄ
- GRANICE DZIAŁEK

STAROSTA NOWOTOMYSKI
Zgodnie z art. 28c ustawy z dnia 17 maja 1989 r. - Prawo geodezyjne i kartograficzne poświadczam się, że niniejsza dokumentacja projektowa była przedmiotem narady koordynacyjnej przeprowadzonej w dniu 2020-02-20 (Data)
w Starostwie Powiatowym w Nowym Tomyślu, ul. Poznańska 33
2020-02-20 (Data)
GK 6630
Nowy Tomyśl, STAROSTA
Mateusz Basinski
Przewodniczący Narady Koordynacyjnej
(Podpis przewodniczącego narady koordynacyjnej)



C.D. PATRZ RYSUNEK NR 12



STAROSTA NOWOTOMYSKI

Zgodnie z art. 28c ustawy z dnia 17 maja 1989 r. - Prawo geodezyjne i kartograficzne poświadczam się, że niniejsza dokumentacja projektowa była przedmiotem narady koordynacyjnej przeprowadzonej w dniu 2020-02-20

(Data)

w Starostwie Powiatowym w Nowym Tomysku, ul. Poznańska 33

GK.6630 20 20 Nowy Tomysk

(Znak sprawy) (Miejscowość i data)

Mateusz Basinski
Przewodniczący Narady Koordynacyjnej
(Podpis przewodniczącego narady koordynacyjnej)

LEGENDA

- PROJ. KANALIZACJA SANITARNA
- PROJ. RUROCIĄG TŁOCZNY ŚCIEKÓW SANITARNYCH
- PROJ. STUDNIE KANALIZACJI SANITARNYCH
- PROJ. PRZEPOMPOWNI ŚCIEKÓW SANITARNYCH
- PROJ. OGRODZENIE PRZEPOMPOWNI ŚCIEKÓW Z BRAMĄ WJAZDOWĄ
- GRANICE DZIAŁEK

Mapa do celów projektowych

Oznaczenie kancelaryjne zgłoszenia pracy geodezyjnej		GK.6642.964.2019
Miejscowość		Wytomyśl
Jednostka ewidencyjna	identyfikator	301504_5
	nazwa	Gmina Nowy Tomysk
Obręb ewidencyjny	identyfikator	0018
	nazwa	Wytomyśl
Skala mapy	1:500	
Nr godła mapy	5.177.31.21.1.3	
Nazwa układu współrzędnych	prostokątnych płaskich	2000/15
	wysokości	Kronsztadt 86
Oznaczenie granic obszaru, który był przedmiotem aktualizacji		
Służebności gruntowe mające wpływ na zagospodarowanie gruntów, zlokalizowanych w granicach projektowanej inwestycji		Brak informacji
Kontur użytku gruntowego, który nie jest ujawniony w bazie danych ewidencji gruntów i budynków		

Bartosz Białek 2019-05-11

Nazwa/ imię i nazwisko wykonawcy oraz data i podpis osoby reprezentującej wykonawcę

Łęz. Krzysztof Gaj
geodeta uprawniony
84-310 Lwówek, ul. Rynek 14
tel. 801 971 905
Nr. zezw. 1881 Ministerstwa
Gosp. Przemysłowej i Rolnictwa

nazwa, nr uprawnień oraz data i podpis geodety uprawnionego, który opracował mapę

Mapa powstała w wyniku digitalizacji mapy zasadniczej sekcja 422.141.241 w zasięgu opracowania niniejsza mapa jest zgodna z treścią mapy zasadniczej znajdującej się w zasobie geodezyjnym i kartograficznym

NINIEJSZA MAPA JEST WYDRUKIEM Z MAPY PRZYJĘTEJ DO ZASOBU GEODEZYJNEGO POWIATOWEGO OŚRODKA DOKUMENTACJI GEODEZYJNEJ I KARTOGRAFICZNEJ W NOWYM TOMYSKU Z NUMEREM P.3015.2019.1197 Z DNIA 25.06.2019.

ZA ZGODNOŚĆ Z ORYGINAŁEM

Ryszard Owsianowski
upr. bud. 210/90/PW
§ 2 ust. 2, § 13 ust. 1
specjalność: inżynieria

Poświadczam się, że niniejszy dokument został opracowany w wyniku prac geodezyjnych i kartograficznych, których rezultaty zawiera operat techniczny wpisany do ewidencji materiałów państwowego zasobu geodezyjnego i kartograficznego

STAROSTA NOWOTOMYSKI

P.3015.2019

(Identyfikator ewidencyjny materiału zasobu-operatu technicznego)

2019-06-25

(data wpisania operatu technicznego do ewidencji materiałów zasobu)

z up. **STAROSTY**

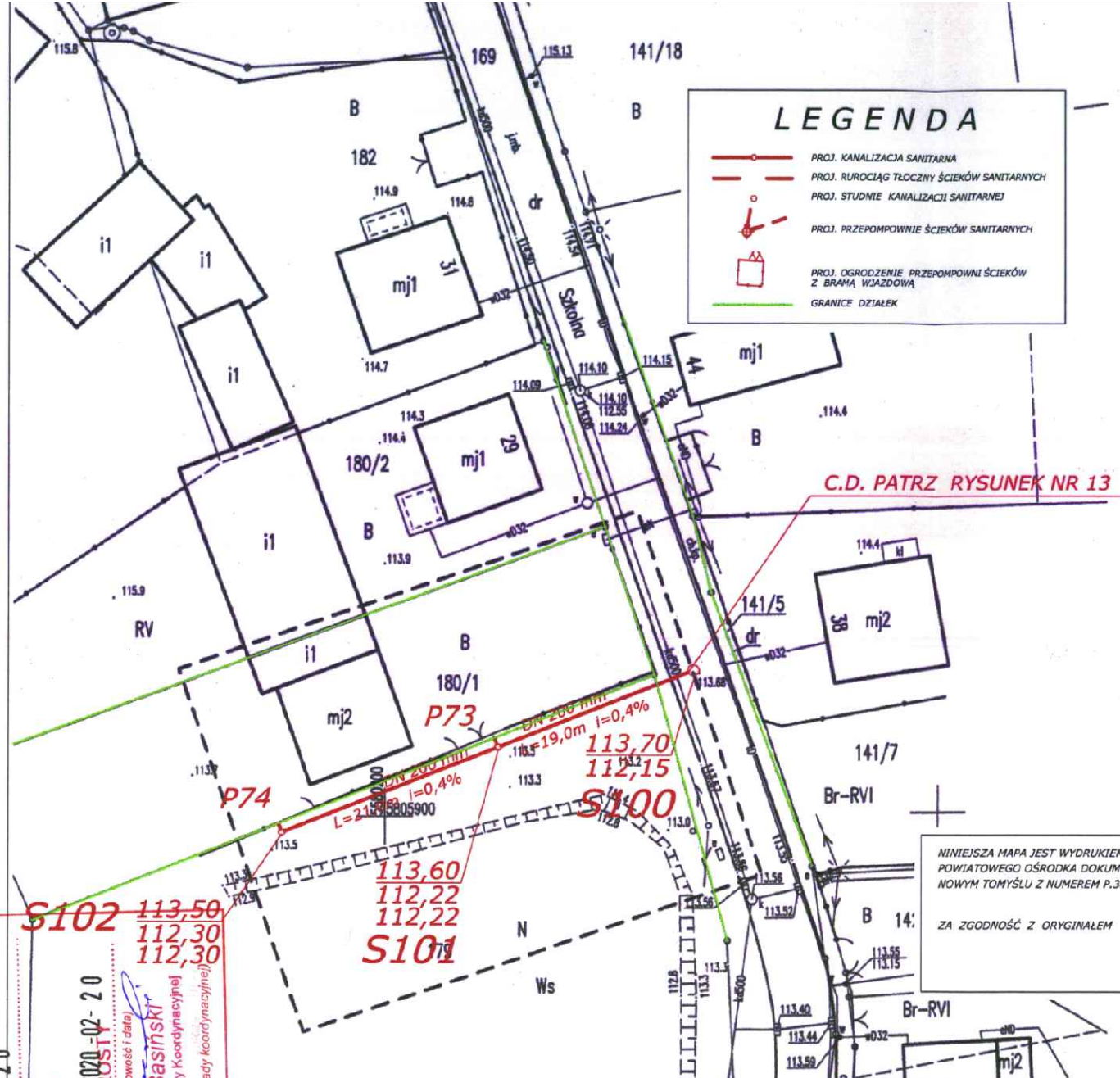
Leszek Białek
SPECJALISTA

(Imię, nazwisko i podpis osoby reprezentującej organ)

BIURO PROJEKTÓW "KANARYS" - POZNAŃ

Projektował	Ryszard OWSIANOWSKI	210/90/Pw	02.2020		Zadanie Inwestycyjne BUDOWA KANALIZACJI SANITARNEJ WE WSI WYTOMYSŁ Z PRZESYŁEM ŚCIEKÓW DO KANALIZACJI WE WSI STARY TOMYSŁ	Miejscowość Wytomyśl gm. Nowy Tomysk
Opracował	Joanna FELSKA		02.2020			
Sprawdził	Hanka WITKOWSKA	327/87/Pw	02.2020		Treść rys. PLAN ZAGOSPODAROWANIA TERENU	Skala 1:500 Nr rys. 14
Branża	Imię i nazwisko	Nr upraw.	Data	Podpis		

sanitarna



LEGENDA

- PROJ. KANALIZACJA SANITARNA
- PROJ. RUROCIĄG TŁOCZNY ŚCIEKÓW SANITARNYCH
- PROJ. STUDNIE KANALIZACJI SANITARNEJ
- PROJ. PRZEPOMPOWNI ŚCIEKÓW SANITARNYCH
- PROJ. OGRÓDZENIE PRZEPOMPOWNI ŚCIEKÓW Z BRAMA WZAZDOWĄ
- GRANICE DZIAŁEK

Mapa do celów projektowych

Oznaczenie kancelaryjne zgłoszenia pracy geodezyjnej		GK.6642.965.2019
Miejscowość		Wytomyśl
Jednostka ewidencyjna	identyfikator	301504_5
	nazwa	Gmina Nowy Tomyśl
Obręb ewidencyjny	identyfikator	0018
	nazwa	Wytomyśl
Skala mapy	1:500	
Nr godła mapy	5.177.31.21.1.1	
Nazwa układu współrzędnych	prostokątnych płaskich	2000/15
	wysokości	Kronstadt 86
Oznaczenie granic obszaru, który był przedmiotem aktualizacji		-----
Służebności gruntowe mające wpływ na zagospodarowanie gruntów, zlokalizowanych w granicach projektowanej inwestycji		Brak informacji
Kontur użytku gruntowego, który nie jest ujawniony w bazie danych ewidencji gruntów i budynków		

**GEODEZJA
KRISEL**
e-mail: info@geogaj.pl
tel: 601 971 905
www.geogaj.pl

Bartosz Białek

11 MAJ 2019

Ingż. Krzysztof Gaj
geodeta uprawniony
64-310 Lwówek, ul. Rynek 14
tel. 601 971 905
Nr. zezw. 1186 Ministerstwa
Geod. Kartograf. i Budownictwa

Nazwa/ imię i nazwisko wykonawcy oraz data i podpis osoby reprezentującej wykonawcę

nazwa, nr uprawnień oraz data i podpis geodety uprawnionego, który opracował mapę

NINIEJSZA MAPA JEST WYDRUKIEM Z MAPY PRZYJĘTEJ DO ZASOBU GEODEZYJNEGO POWIATOWEGO OŚRODKA DOKUMENTACJI GEODEZYJNEJ I KARTOGRAFICZNEJ W NOWYM TOMYŚLU Z NUMEREM P.3015.2019.1173 Z DNIA 18.06.2019.

ZA ZGODNOŚĆ Z ORYGINAŁEM

Ryszard Owsiński
upr. bud. 210/90/PW
§ 2 ust. 2, § 7 i 13 ust. 1
specjalność: instalacyjno-inżynierska

Mapa powstała w wyniku digitalizacji mapy zasadniczej sekcja 422.141.193

W zasięgu opracowania niniejsza mapa jest zgodna z treścią mapy zasadniczej znajdującej się w zasobie geodezyjnym i kartograficznym

STAROSTA NOWOTOMYSKI

Zgodnie z art. 28c ustawy z dnia 17 maja 1989 r. - Prawo geodezyjne i kartograficzne poświadczam, że niniejsza dokumentacja projektowa była przedmiotem narady koordynacyjnej przeprowadzonej w dniu 2020-02-20

(Data)

w Starostwie Powiatowym w Nowym Tomyślu, ul. Poznańska 33

2020-02-20

STAROSTA
(imię i nazwisko i data)

Mateusz Basinski
Przewodniczący Narady Koordynacyjnej
(Podpis przewodniczącego narady koordynacyjnej)

GK.6630

20
(Znak sprawy)

BIURO PROJEKTÓW "KANARYS" - POZNAŃ				Zadanie Inwestycyjne BUDOWA KANALIZACJI SANITARNEJ WE WSI WYTOMYSŁ Z PRZESYŁEM ŚCIEKÓW DO KANALIZACJI WE WSI STARY TOMYŚL	
Projektował	Ryszard OWSIŃSKI	210/90/Pw	02.2020	Miejscowość Wytomyśl gm. Nowy Tomyśl	
Opracował	Joanna FELSKA		02.2020		
Sprawdził	Hanka WITKOWSKA	327/87/Pw	02.2020	Treść rys.	Skala
Branża	Imię i nazwisko	Nr upraw.	Data	Podpis	1:500
sanitarna				PLAN ZAGOSPODAROWANIA TERENU	
				Nr rys. 15	

Poświadczam, że niniejszy dokument został opracowany w wyniku prac geodezyjnych i kartograficznych, których rezultaty zawiera operat techniczny wpisany do ewidencji materiałów państwowego zasobu geodezyjnego i kartograficznego

STAROSTA NOWOTOMYSKI
P.3015.2019

(Identyfikator ewidencyjny materiału zasobu-operatu technicznego)

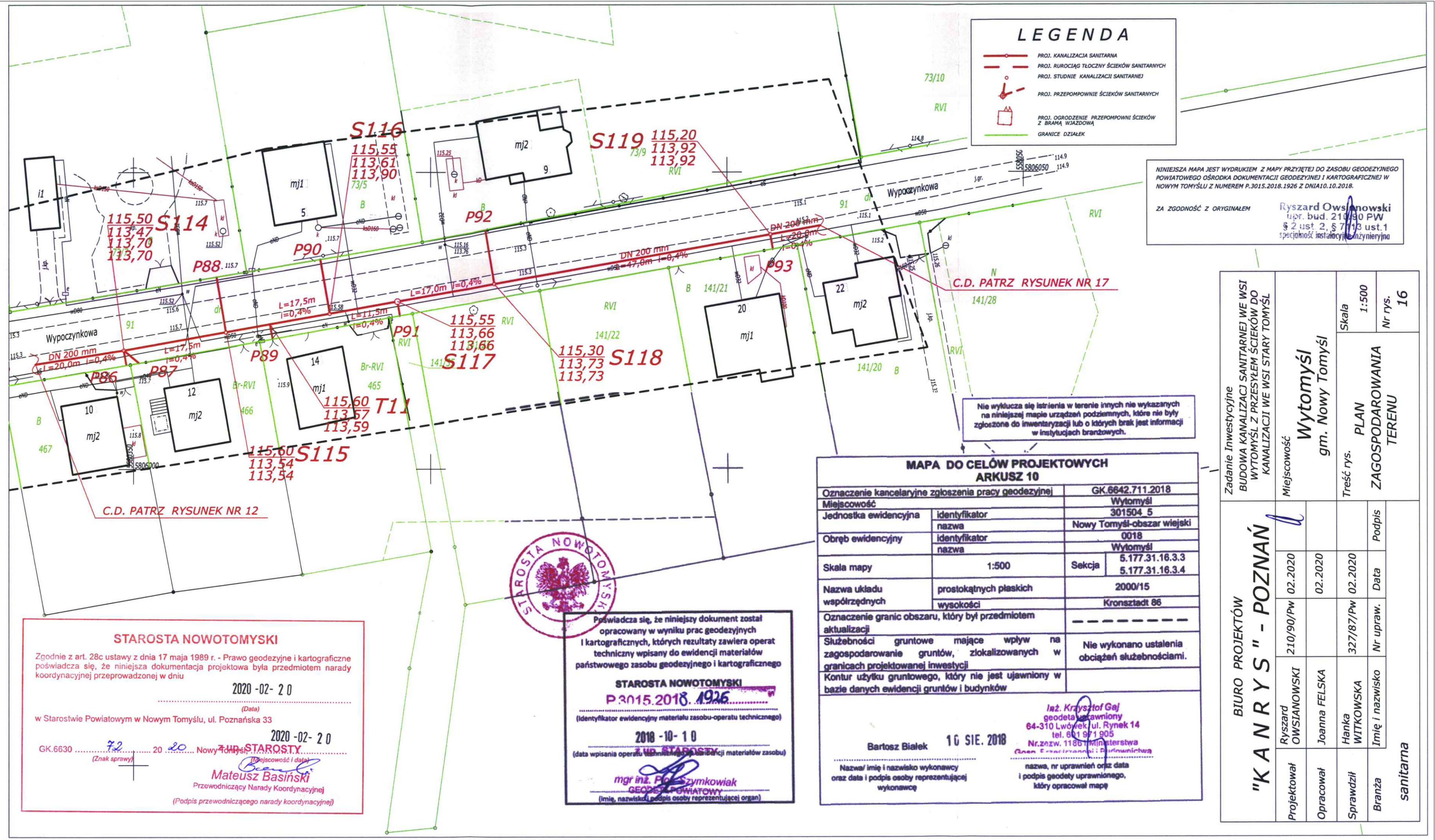
2019-06-18

(data wpisania operatu technicznego do ewidencji materiałów zasobu z up. STAROSTY)

SPECJALISTA

(imię, nazwisko i podpis osoby reprezentującej organ)





LEGENDA

- PROJ. KANALIZACJA SANITARNA
- PROJ. RUROCIĄG TŁOCZNY ŚCIEKÓW SANITARNYCH
- PROJ. STUDIUM KANALIZACJI SANITARNEJ
- PROJ. PRZEPOMPOWNI ŚCIEKÓW SANITARNYCH
- PROJ. OGRÓDZENIE PRZEPOMPOWNI ŚCIEKÓW Z BRAMĄ WJAZDOWĄ
- GRANICE DZIAŁEK

NINIEJSZA MAPA JEST WYDRUKIEM Z MAPY PRZYJĘTEJ DO ZASOBU GEODEZYJNEGO POWIATOWEGO OŚRODKA DOKUMENTACJI GEODEZYJNEJ I KARTOGRAFICZNEJ W NOWYM TOMYŚLU Z NUMEREM P.3015.2018.1926 Z DNIA 10.10.2018.

ZA ZGODNOŚĆ Z ORYGINAŁEM

Ryszard Owsiński
upr. bud. 210/90 PW
§ 2 ust. 2, § 7 ust. 1
specjalność instalacyjno-inżynierska

Nie wyklucza się istnienia w terenie innych nie wykazanych na niniejszej mapie urządzeń podziemnych, które nie były zgłoszone do inwentaryzacji lub o których brak jest informacji w instytucjach branżowych.

MAPA DO CELÓW PROJEKTOWYCH ARKUSZ 10

Oznaczenie kancelaryjne zgłoszenia pracy geodezyjnej	GK.6642.711.2018	
Miejscowość	Wytomyśl	
Jednostka ewidencyjna	identyfikator	301504 5
	nazwa	Nowy Tomyśl-obszar wiejski
Obręb ewidencyjny	identyfikator	0018
	nazwa	Wytomyśl
Skala mapy	1:500	Sekcja
		5.177.31.16.3.3 5.177.31.16.3.4
Nazwa układu współrzędnych	prostokątnych płaskich	2000/15
	wysokości	Kronstadt 86
Oznaczenie granic obszaru, który był przedmiotem aktualizacji	-----	
Służebności gruntowe mające wpływ na zagospodarowanie gruntów, zlokalizowanych w granicach projektowanej inwestycji	Nie wykonano ustalenia obciążeń służebnościami.	
Kontur użytku gruntowego, który nie jest ujawniony w bazie danych ewidencji gruntów i budynków	-----	
<p>10 SIE. 2018</p> <p>Bartosz Białek</p> <p>Nazwa/ imię i nazwisko wykonawcy oraz data i podpis osoby reprezentującej wykonawcę</p> <p>10 SIE. 2018</p> <p>mgr inż. Piotr Szymkowiak GEODEZJA POWIATOWA</p> <p>(Imię, nazwisko i podpis osoby reprezentującej organ)</p>		

STAROSTA NOWOTOMYSKI

Zgodnie z art. 28c ustawy z dnia 17 maja 1989 r. - Prawo geodezyjne i kartograficzne poświadczam, że niniejsza dokumentacja projektowa była przedmiotem narady koordynacyjnej przeprowadzonej w dniu

2020-02-20

(Data)

w Starostwie Powiatowym w Nowym Tomyślu, ul. Poznańska 33

2020-02-20

GK.6630 72 20 20 Nowy Tomyśl

(Znak sprawy)

(Miejscowość i data)

Mateusz Basinski
Przewodniczący Narady Koordynacyjnej
(Podpis przewodniczącego narady koordynacyjnej)

Prświadczam, że niniejszy dokument został opracowany w wyniku prac geodezyjnych i kartograficznych, których rezultaty zawiera operat techniczny wpisany do ewidencji materiałów państwowego zasobu geodezyjnego i kartograficznego

STAROSTA NOWOTOMYSKI
P.3015.2018.1926

(Identyfikator ewidencyjny materiału zasobu-operatu technicznego)

2018-10-10

(data wpisania operatu technicznego do ewidencji materiałów zasobu)

mgr inż. Piotr Szymkowiak
GEODEZJA POWIATOWA

(Imię, nazwisko i podpis osoby reprezentującej organ)

Zadanie Inwestycyjne	BUDOWA KANALIZACJI SANITARNEJ WE WSI WYTOMYSŁ Z PRZESYŁEM ŚCIEKÓW DO KANALIZACJI WE WSI STARY TOMYŚL		Miejscowość	Wytomyśl		Skala	1:500		Nr rys.	16	
	C.D. PATRZ RYSUNEK NR 17			gm. Nowy Tomyśl			PLAN ZAGOSPODAROWANIA TERENU				
BIURO PROJEKTÓW	"KANARYS" - POZNAŃ	Ryszard OWSIANOWSKI	Joanna FELSKA	Hanka WITKOWSKA	Imię i nazwisko	Podpis	Data	Nr upraw.	Data	Data	Data

STAROSTA NOWOTOMYSKI

Zgodnie z art. 28c ustawy z dnia 17 maja 1989 r. - Prawo geodezyjne i kartograficzne poświadczam się, że niniejsza dokumentacja projektowa była przedmiotem narady koordynacyjnej przeprowadzonej w dniu

2020-02-20

(Data)

w Starostwie Powiatowym w Nowym Tomyślu, ul. Poznańska 33

2020-02-20

(Data)

GK.6630 72 20 20 Nowy Tomyśl, STAROSTY

(Znak sprawy)

Mateusz Basiański

Przewodniczący Narady Koordynacyjnej

Przewodniczącego Narady Koordynacyjnej

**BIURO PROJEKTÓW
"KANRYS" - POZNAŃ**

Projektował	Ryszard OWSIANOWSKI	210/90/Pw	02.2020	
Opracował	Joanna FELSKA		02.2020	
Sprawdził	Hanka WITKOWSKA	327/87/Pw	02.2020	
Branża	Imię i nazwisko	Nr upraw.	Data	Podpis
	sanitarna			

Zadanie Inwestycyjne
BUDOWA KANALIZACJI SANITARNEJ WE WSI WYTOMYŚL Z PRZESYŁEM ŚCIEKÓW DO KANALIZACJI WE WSI STARY TOMYŚL

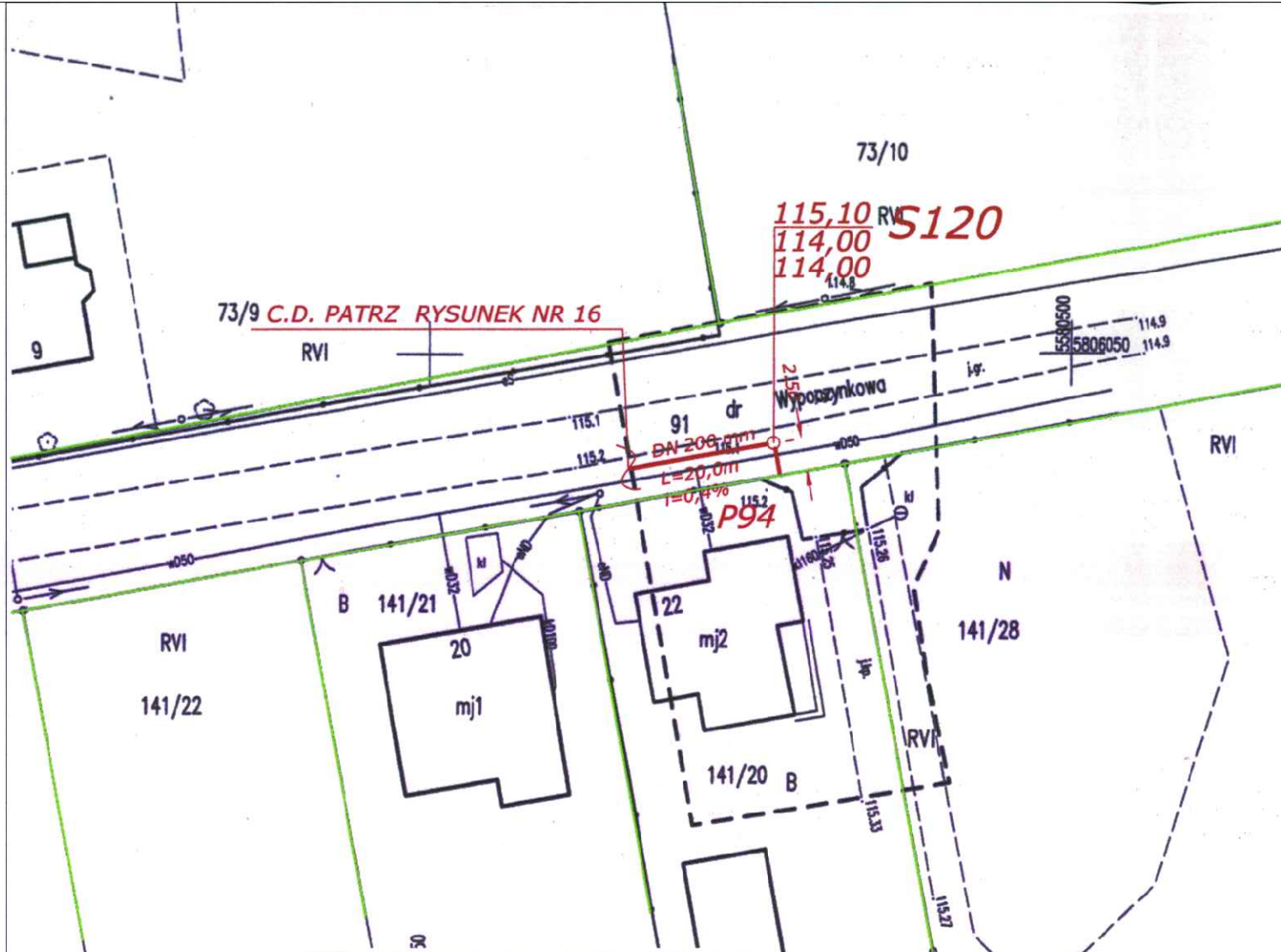
Miejscowość
Wytomyśl
gm. Nowy Tomyśl

Treść rys.
**PLAN
ZAGOSPODAROWANIA
TERENU**

Skala
1:500
Nr rys.
17

NINIEJSZA MAPA JEST WYDRUKIEM Z MAPY PRZYJĘTEJ DO ZASOBU GEODEZYJNEGO POWIATOWEGO OŚRODKA DOKUMENTACJI GEODEZYJNEJ I KARTOGRAFICZNEJ W NOWYM TOMYŚLU Z NUMEREM P.3015.2019.1172 Z DNIA 18.06.2019

ZA ZGODNOŚĆ Z ORYGINAŁEM
Ryszard Owsianowski
upr. bud. 210/90 PW
§ 2 ust. 2, § 7113 ust. 1
specjalność instalacyjno-inżynierska



LEGENDA

	PROJ. KANALIZACJA SANITARNA
	PROJ. RUROCIĄG TŁOCZYNY ŚCIEKÓW SANITARNYCH
	PROJ. STUDNIE KANALIZACJI SANITARNEJ
	PROJ. PRZEPOMPOWNIE ŚCIEKÓW SANITARNYCH
	PROJ. OGRÓDZENIE PRZEPOMPOWNI ŚCIEKÓW Z BRAMA WJAZDOWĄ
	GRANICE DZIAŁEK

Mapa do celów projektowych

Oznaczenie kancelaryjne zgłoszenia pracy geodezyjnej	GK.6642.966.2019	
Miejscowość	Wytomyśl	
Jednostka ewidencyjna	identyfikator	301504_5
	nazwa	Gmina Nowy Tomyśl
Obręb ewidencyjny	identyfikator	0018
	nazwa	Wytomyśl
Skala mapy	1:500	
Nr godła mapy	5.177.31.16.3.4	
Nazwa układu współrzędnych	prostokątnych płaskich	2000/15
	wysokości	Kronsztadt 86
Oznaczenie granic obszaru, który był przedmiotem aktualizacji	- - - - -	
Służebności gruntowe mające wpływ na zagospodarowanie gruntów, zlokalizowanych w granicach projektowanej inwestycji	Brak informacji	
Kontur użytku gruntowego, który nie jest ujawniony w bazie danych ewidencji gruntów i budynków		

**GEODEZJA
KRISEL**
e-mail: info@geogaj.pl
tel: 601 971 905
www.geogaj.pl
Bartosz Białek

Ing. Krzysztof Gał
geodeta uprawniony
64-310 Lwówek, ul. Rynek 14
tel. 601 971 905
Nr.zezw. 11861 Ministerstwa
Przemysłu i Gospodarki Pracy

11 MAJ 2019

Nazwa/ imię i nazwisko wykonawcy oraz data i podpis osoby reprezentującej wykonawcę

nazwa, nr uprawnień oraz data i podpis geodety uprawnionego, który opracował mapę

Mapa powstała w wyniku digitalizacji mapy zasadniczej sekcja 422.141.194
W zasięgu opracowania niniejsza mapa jest zgodna z treścią mapy zasadniczej znajdującej się w zasobie geodezyjnym i kartograficznym

Poświadczam się, że niniejszy dokument został opracowany w wyniku prac geodezyjnych i kartograficznych, których rezultaty zawiera operat techniczny wpisany do ewidencji materiałów państwowego zasobu geodezyjnego i kartograficznego

STAROSTA NOWOTOMYSKI
P.3015.2019

(Identyfikator ewidencyjny materiału zasobu-operatu technicznego)

2019-06-18

(data wpisania operatu technicznego do ewidencji materiałów zasobu)

z up. STAROSTY
Leszek Piłz
SPECJALISTA
W Powiatowym Ośrodku Dokumentacji Geodezyjnej i Kartograficznej

(imię, nazwisko i podpis osoby reprezentującej organ)



Podpisuje się, że niniejszy dokument został opracowany w wyniku prac geodezyjnych i kartograficznych, których rezultaty zawiera operat techniczny wpisany do ewidencji materiałów państwowego zasobu geodezyjnego i kartograficznego

STAROSTA NOWOTOMYSKI
P.3015.2018.1926

(identyfikator ewidencyjny materiału zasobu-operatu technicznego)

2018 - 10 - 10
(data wpisania operatu technicznego do ewidencji materiałów zasobu)

z up. STAROSTY

(imię i nazwisko, podpis, data, numer ewidencyjny)

Nie wyłącza się zastrzeżeń w zakresie innych nie wyliczonych na niniejszej mapie urządzeń podziemnych, które nie były zgłoszone do inwentaryzacji lub o których brak jest informacji w Instytucjach branżowych.

MAPA DO CELÓW PROJEKTOWYCH ARKUSZ 8	
Oznaczenie kancelaryjne zgłoszenia pracy geodezyjnej	GK.6642.711.2018
Miejscowość	Wytomyśl
Jednostka ewidencyjna	301504.5
Obwód ewidencyjny	Nowy Tomyśl-obwód wiejski
identyfikator nazwa	0018
Skala mapy	1:500
Sekcja	5.177.31.21.3.1 5.177.31.21.3.2
Nazwa układu współrzędnych	prostokątnych płaskich wysokości
	2000/15 Kronstadt 86
Oznaczenie granic obszaru, który był przedmiotem aktualizacji	
Służebności gruntowe mające wpływ na zagospodarowanie gruntów, zlokalizowanych w granicach projektowanej inwestycji	Nie wykonano ustalenia obciążeń służebnościami.
Kontur użytku gruntowego, który nie jest ujawniony w bazie danych ewidencji gruntów i budynków	

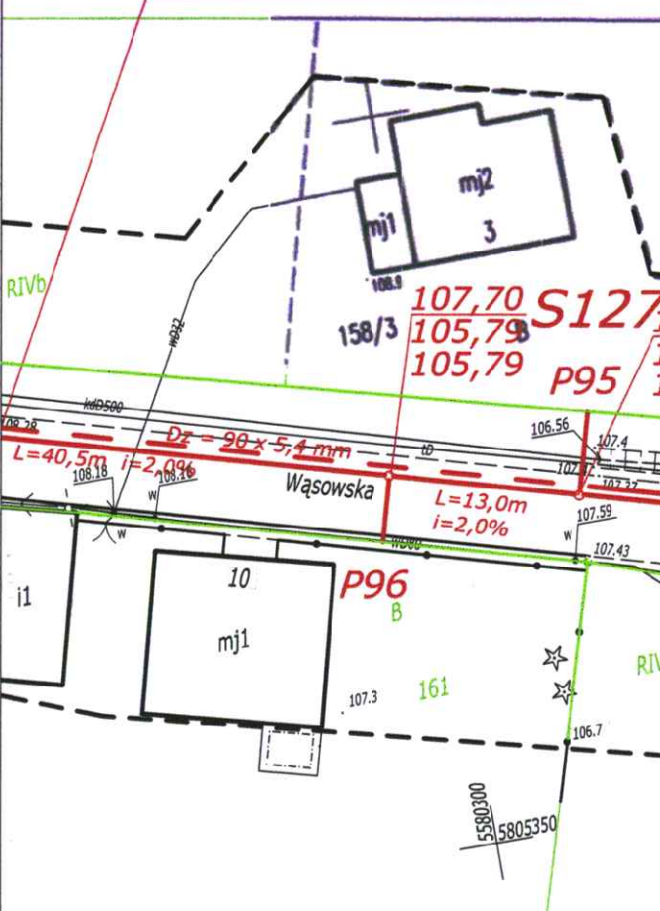
10 SIE. 2018

Bartosz Białek

nazwa, nr uprawnień oraz data i podpis geodety uprawnionego, który opracował mapę



C.D. PATRZ RYSUNEK NR 10



PRZEWIERT STEROWANY W RURZE OCHRONNEJ DN 200 mm
L=20,0m, PRZEPUST ROWU
RSz-30-9

PRZEPOMPOWNIA ŚCIEKÓW PS.2

PRZYCZÓŁEK BETONOWY - ŚCIANKA SKOŚNA
PREFABRYKOWANY-ELEMENT PRZEPUSTU

STAROSTA NOWOTOMYSKI

Zgodnie z art. 28c ustawy z dnia 17 maja 1989 r. - Prawo geodezyjne i kartograficzne poświadczam, że niniejsza dokumentacja projektowa była przedmiotem narady koordynacyjnej przeprowadzonej w dniu

2020-02-20
(Data)

w Starostwie Powiatowym w Nowym Tomyslu, ul. Poznańska 33

GK.6630 2020-02-20 Nowy Tomyśl, ul. Poznańska 33
(Znak sprawy) (Miejscowość i data)

STAROSTA

Mateusz Basinski
Przewodniczący Narady Koordynacyjnej
(Podpis Przewodniczącego narady koordynacyjnej)

LEGENDA

- PROJ. KANALIZACJA SANITARNA
- PROJ. BUDOWA TŁOCZYNY ŚCIEKÓW SANITARNYCH
- PROJ. STUJNIE KANALIZACJI SANITARNEJ
- PROJ. PRZEPOMPOWNIE ŚCIEKÓW SANITARNYCH
- PROJ. OGRÓDZENIE PRZEPOMPOWNI ŚCIEKÓW Z BRAMĄ WIĄZDOWĄ
- GRANICE DZIAŁEK
- PROJ. ZŁĄCZE KABLOWE

NINIEJSZA MAPA JEST WYDRUKIEM Z MAPY PRZEJĘTEJ DO ZASOBU GEODEZYJNEGO POWIATOWEGO OŚRODKA DOKUMENTACJI GEODEZYJNEJ I KARTOGRAFICZNEJ W NOWYM TOMYŚLU Z NUMEREM P.3015.2018.1926 Z DNIA 10.10.2018.

ZA ZGODNOŚĆ Z ORYGINAŁEM

Ryszard Owsianowski
nr. bud. 13/90/PW
§ 2 ust. 2 i § 1 ust. 1
specjalność inżynieria inżynieria

BIURO PROJEKTÓW "KANRYS" - POZNAŃ				Zadanie Inwestycyjne BUDOWA KANALIZACJI SANITARNEJ WE WSI WYTOMYSŁ Z PRZESYLEM ŚCIEKÓW DO KANALIZACJI WE WSI STARY TOMYŚL	
Projektował	Ryszard OWSIANOWSKI	210/90/PW	02.2020	Miejscowość	Wytomyśl
Opracował	Joanna FELSKA		02.2020	gm. Nowy Tomyśl	
Sprawdził	Hanka WITKOWSKA	327/87/PW	02.2020	Tręść rys.	PLAN
Branża	Imię i nazwisko	Nr upraw.	Data	Podpis	ZAGOSPODAROWANIA TERENU
sanitarna				Skala	1:500
				Nr rys.	18