

REJON NR 1	Drogi gminne	Drogi wewnętrzne
Majkowice	2,395 km	2,605 km
Bogucice	2,544 km	2,456 km
Zatoka	3,540 km	0,440 km
Ostrów Szlachecki	3,000 km	1,500 km
Razem :	11,479 km	7,001 km

Kierownik Wydziału Budownictwa,
Główny Inżynier Techniczny
Urząd Gminy


mgr inż. Stanisław Bielak

MIEJSCOWY PLAN ZAGOSPODAROWANIA PRZESTRZENNEGO SOŁECTW GMINY BOCHNIA

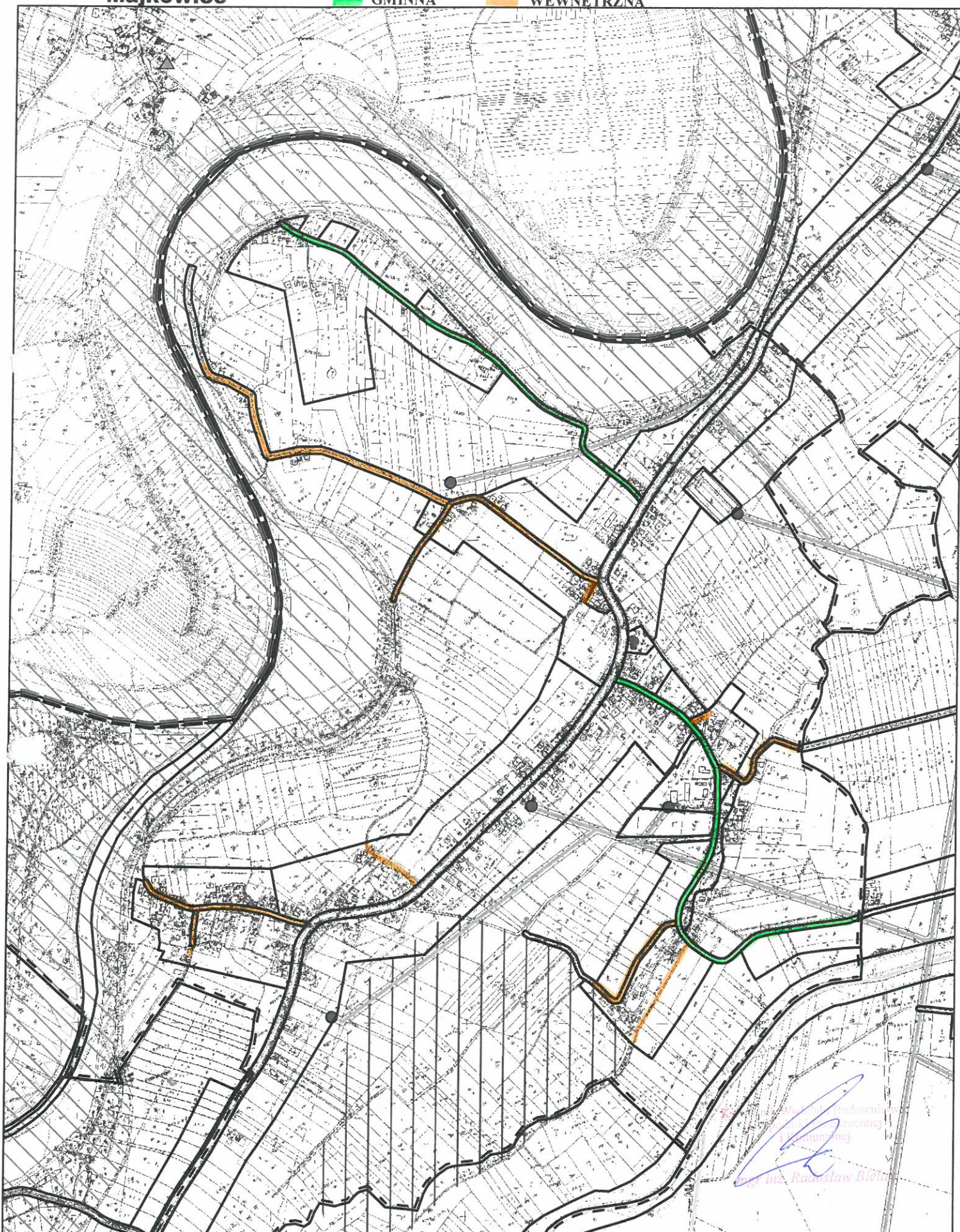
USTALENIA PLANU

1:10 000

Majkowice

 GMINNA

 WEWNĘTRZNA



inż. Radosław Biela

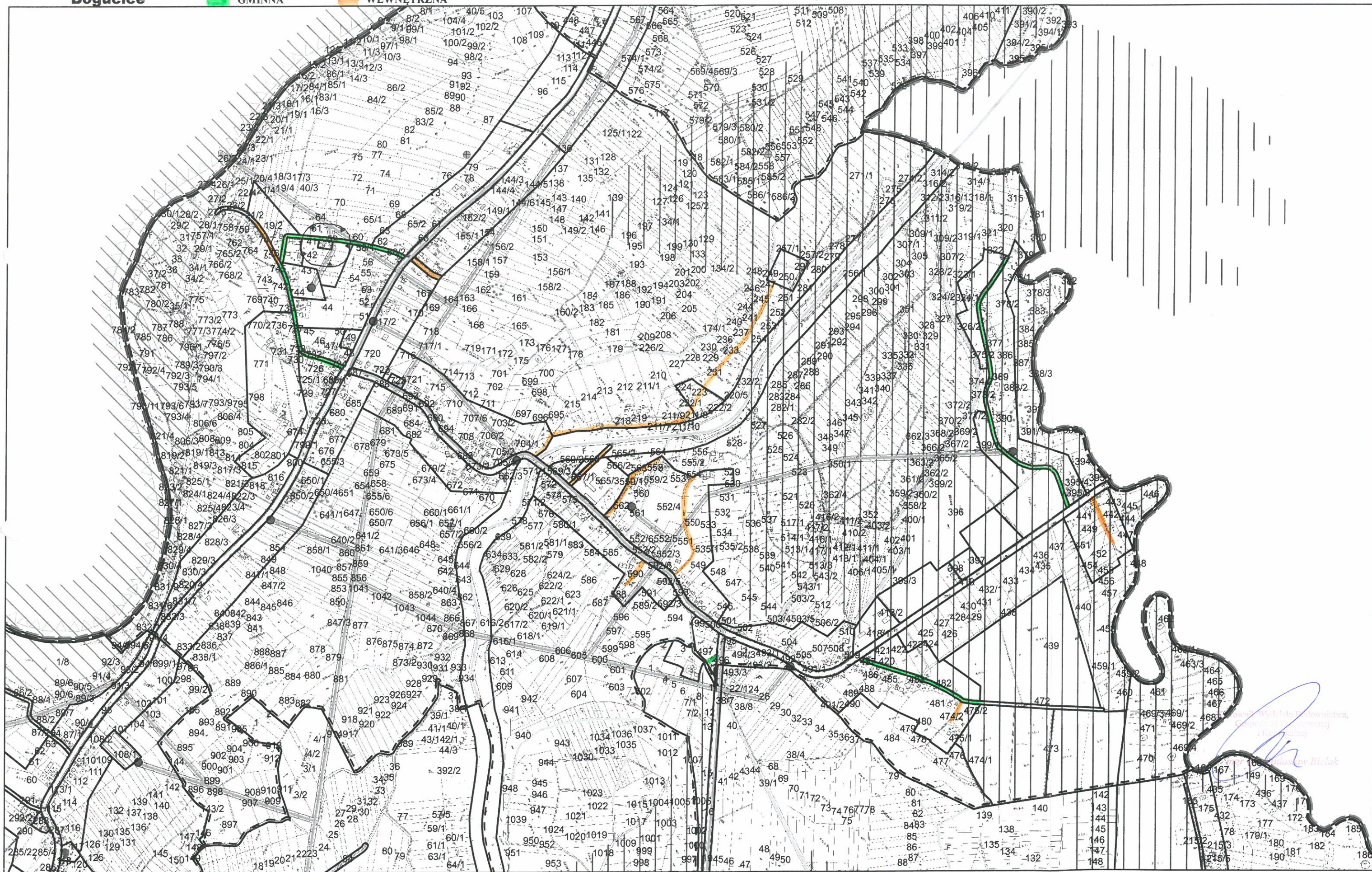
MIEJSCOWY PLAN ZAGOSPODAROWANIA PRZESTRZENNEGO
SOŁECTW GMINY BOCHNIA
USTALENIA PLANU

1:10 000

Bogucice

GMINNA

WEWNETRZNA



MIEJSCOWY PLAN ZAGOSPODAROWANIA PRZESTRZENNEGO SOŁECTW GMINY BOCHNIA

USTALENIA PLANU

1:10 000

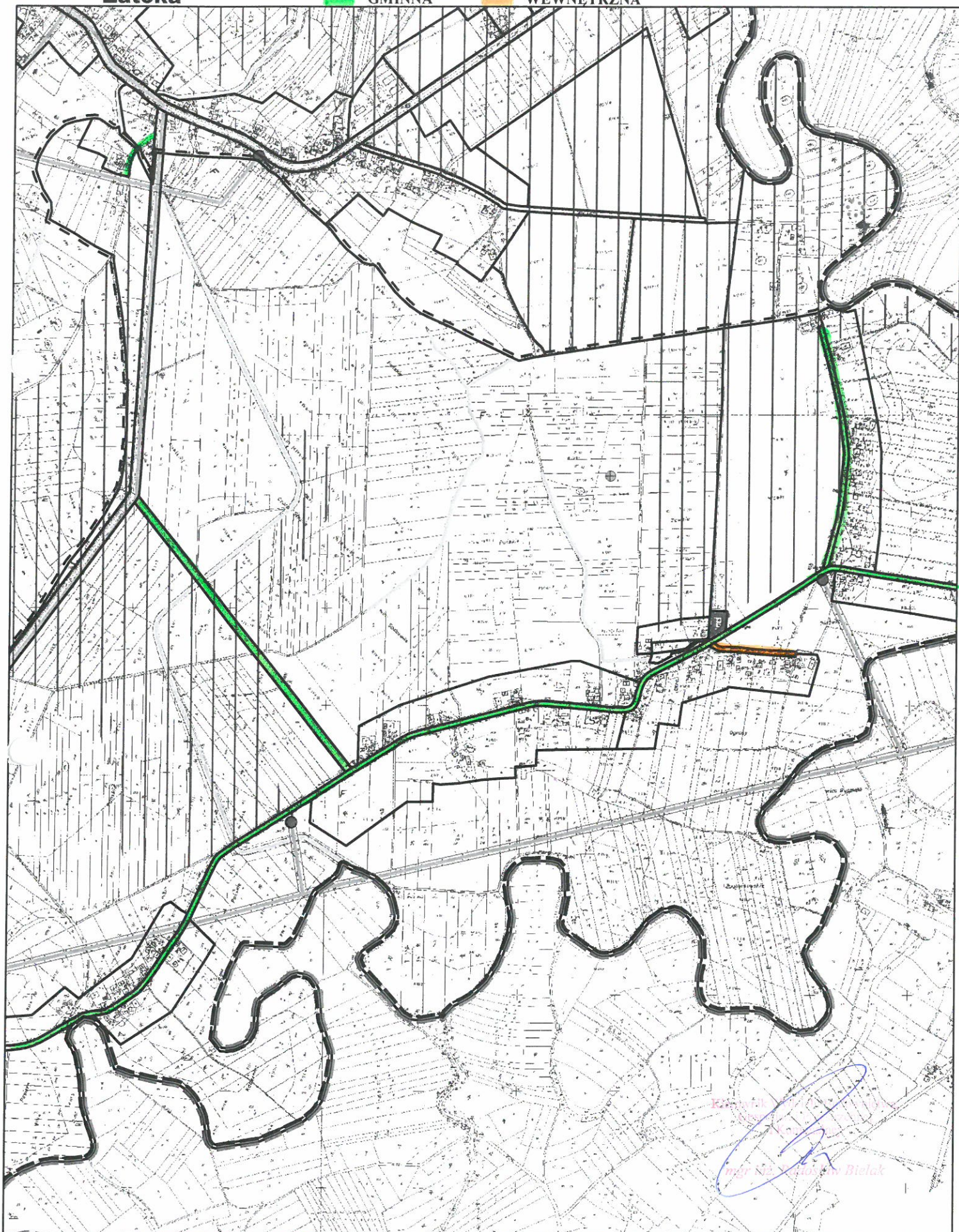
Zatoka



GMINNA



WEWNETRZNA



MIEJSCOWY PLAN ZAGOSPODAROWANIA PRZESTRZENNEGO SOŁECTW GMINY BOCHNIA

USTALENIA PLANU

1:10 000

Ostrów Szlachecki

 GMINNA

 WEWNĘTRZNA

