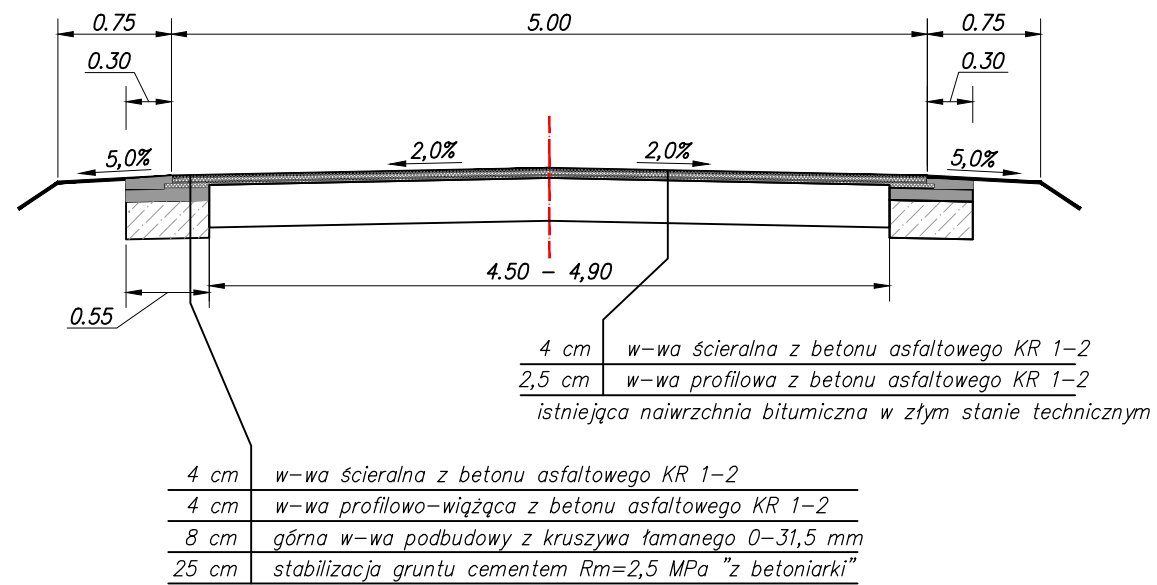
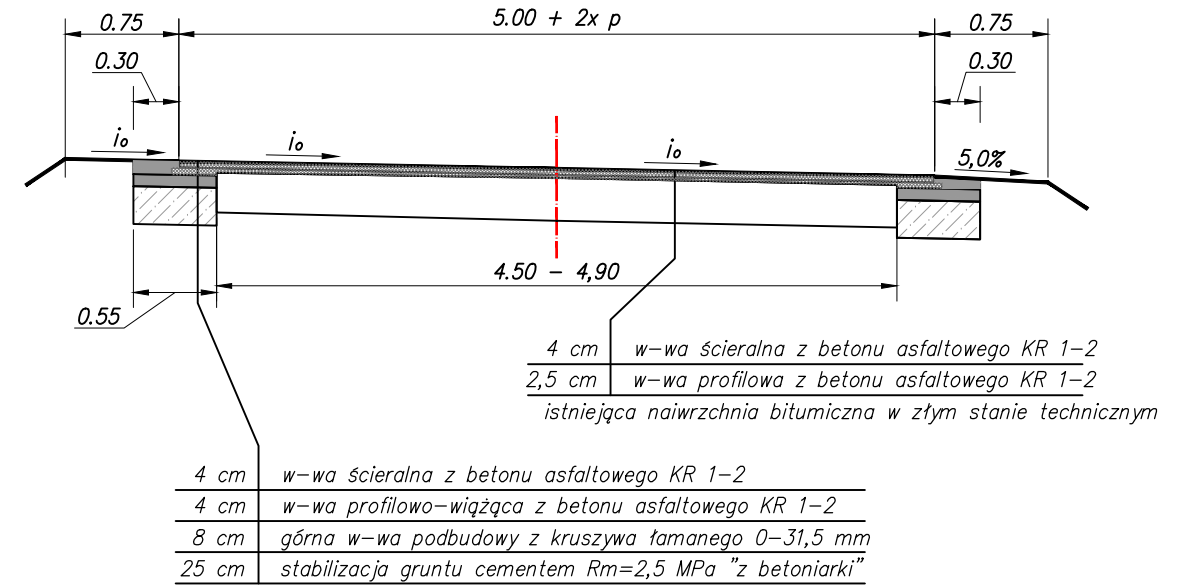


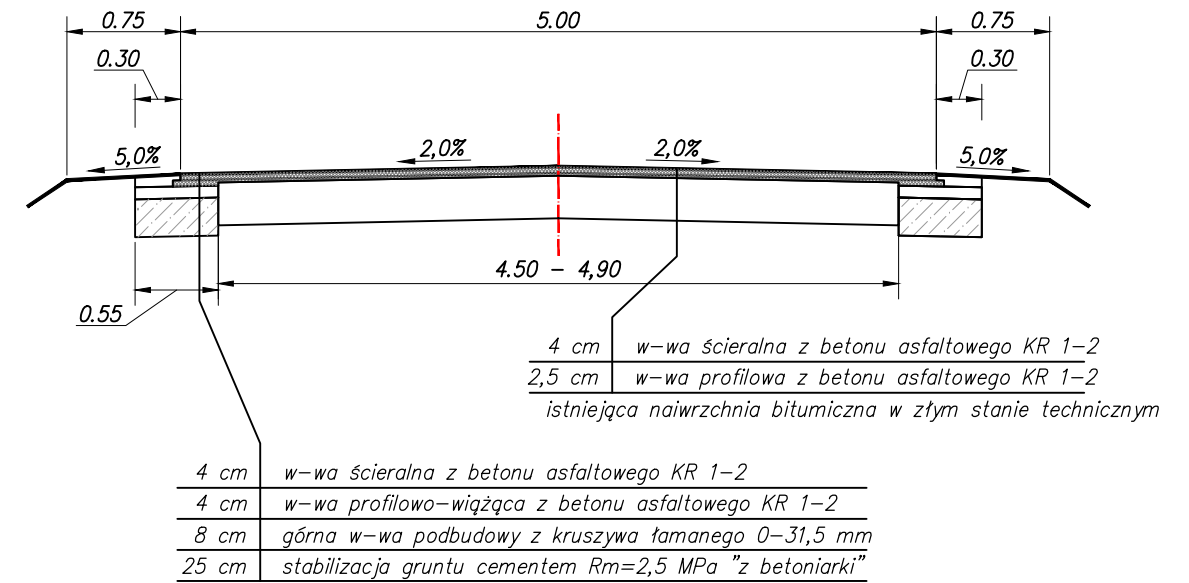
### km 0+002,50 - 1+755



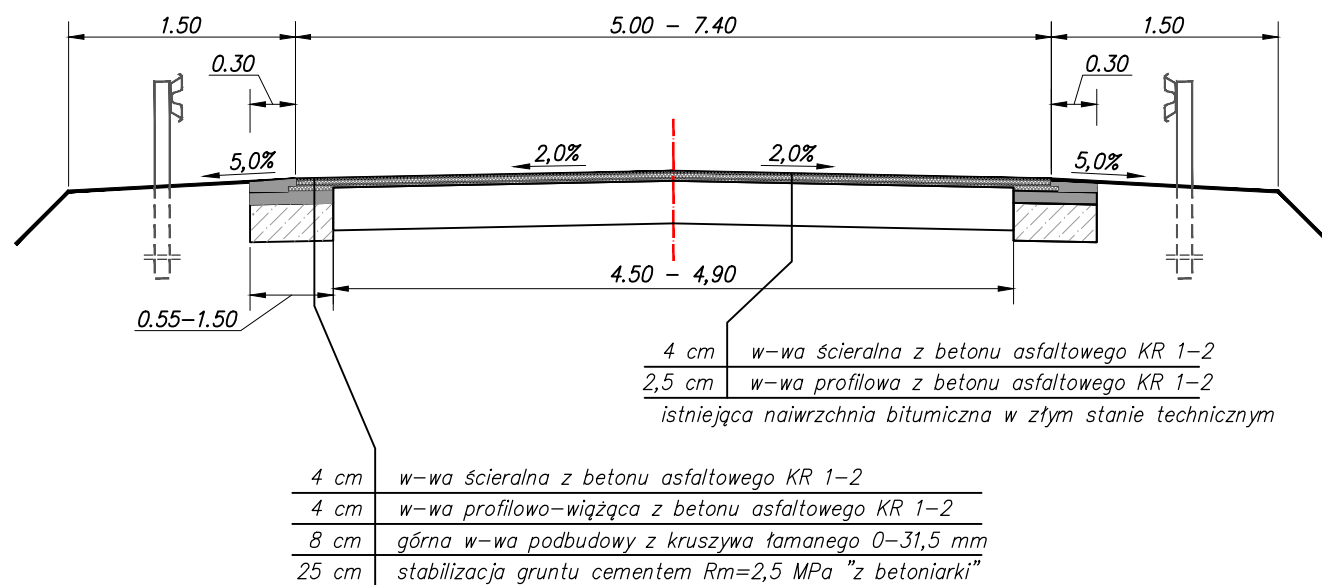
### na łuku



### sięgacz - 168,1 mb



### km 1+755 - 1+802,50



<b>OBIEKT</b>	Budowa drogi gminnej nr 105270R Nowy Dzików przez wieś w km 0+002,50 - 1+802,10 (1799,6 mb) z sięgaczem o dł. 168,1 mb		
Adres obiektu	Jednostka ewid. 180907_2 Stary Dzików, Obręb 0004 Nowy Dzików działki nr 425/3, 746, 754, 755, 750, 749	Skala:	1 : 50
Treść rysunku	Przekroje konstrukcyjne	Faza:	Zgłoszenie
Inwestor	Gmina Stary Dzików	Data:	marzec 2022
Adres Inwestora	ul. Kościuszki 79, 37-632 Stary Dzików	projektował:	Nr uprawnień
	mgr inż. Ryszard Trelka	UAN/III/7342/74/98	Podpis
			03-2022
			Nr Rys:
			2