





DZIAŁKI
PROJEKT
ZAGOSPODAROWANIA

SKALA 1:500

Legenda:

- ① ZJEŹDŹALNIA 1,5m "REMIŚ"
- ② HUŚTAWKA WAHADŁOWA PODWÓJNA
- ③ HUŚTAWKA WAHADŁOWA "ORLE GNIAZDO"
- ④ BUJAK SPRĘŻYNOWY "KOGUT"
- ⑤ KOSTKA GIMNASTYCZNA "BIRKA"
- ⑥ REGULAMIN PLACU ZABAW
- ⑦ ISTNIEJĄCY KOSZ NA ŚMIECI
-  PROPONOWANA LOKALIZACJA OGRODZENIA PLACU ZABAW
WG ODREBNEGO OPRACOWANIA
-  STREFA BEZPIECZNEGO UŻYTKOWANIA PROJEKTOWANYCH URZĄDZEŃ
-  STREFA BEZPIECZNEGO UŻYTKOWANIA URZĄDZEŃ
ISTNIEJĄCYCH
-  NIEPRZEKROCZALNA LINIA
W ODLEGŁOŚCI 10m
OD LINII ROZGRANICZAJĄCYCH DROGĘ

MAPA ZASADNICZA
NIEAKTUALIZOWANA

Skala: 1: 500

Gmina: Kornik

Obwód: Kornik

sekcja: -

Poświadcza się zgodność niniejszej kopii
z treścią materiału państwowego zasobu
geodezyjnego i kartograficznego

STAROSTA POZNAŃSKI
MAPA NIEAKTUALIZOWANA

(Nazwa materiału zasobu)

GKG.GZ.4072. 1133 .2017

(Identyfikator ewidencyjny) 06-03-2017

Z up. STAROSTY POZNAŃSKIEGO

Natalia Musiałowska
Kasjer
PODGIG w Poznaniu

(Imię, nazwisko i podpis osoby reprezentującej organ)

ROZMIAR ARKUSZA 420x297

PROJEKTOWY
PROJEKTOWY
PROJEKTOWY

INŻ. AWANA BOROWICZ
WKP/0042/PWOK/05

PROJEKTOWY
PROJEKTOWY
PROJEKTOWY

MIASTO I GMINA KORNIK
PL. NIEPODLEGŁOŚCI 1
62-035 KORNIK

KORNIK
DZIAŁKA NR 959
PLAC ZABAW NA PROMIENIE

INWESTOR
JURIS. MIĘSTECI

biuro: ul. Wolsztyńska 4
61-418 Poznań
T/F: (061) 8687 139
61-418 Poznań
NIP: 7831211016
REGON: 630991359
T: (061) 8306 752

AWAKON
Awana Borowicz
Ul. Pietruskiego 25
61-418 Poznań
T: (061) 8306 752

STADIUM
P.B.
DATA
06/2017

RSUBIEK
SKALA 1:500
BRWA ARCHITEKTURA
Z.1

PROJEKT ZAGOSPODAROWANIA

AWAKON