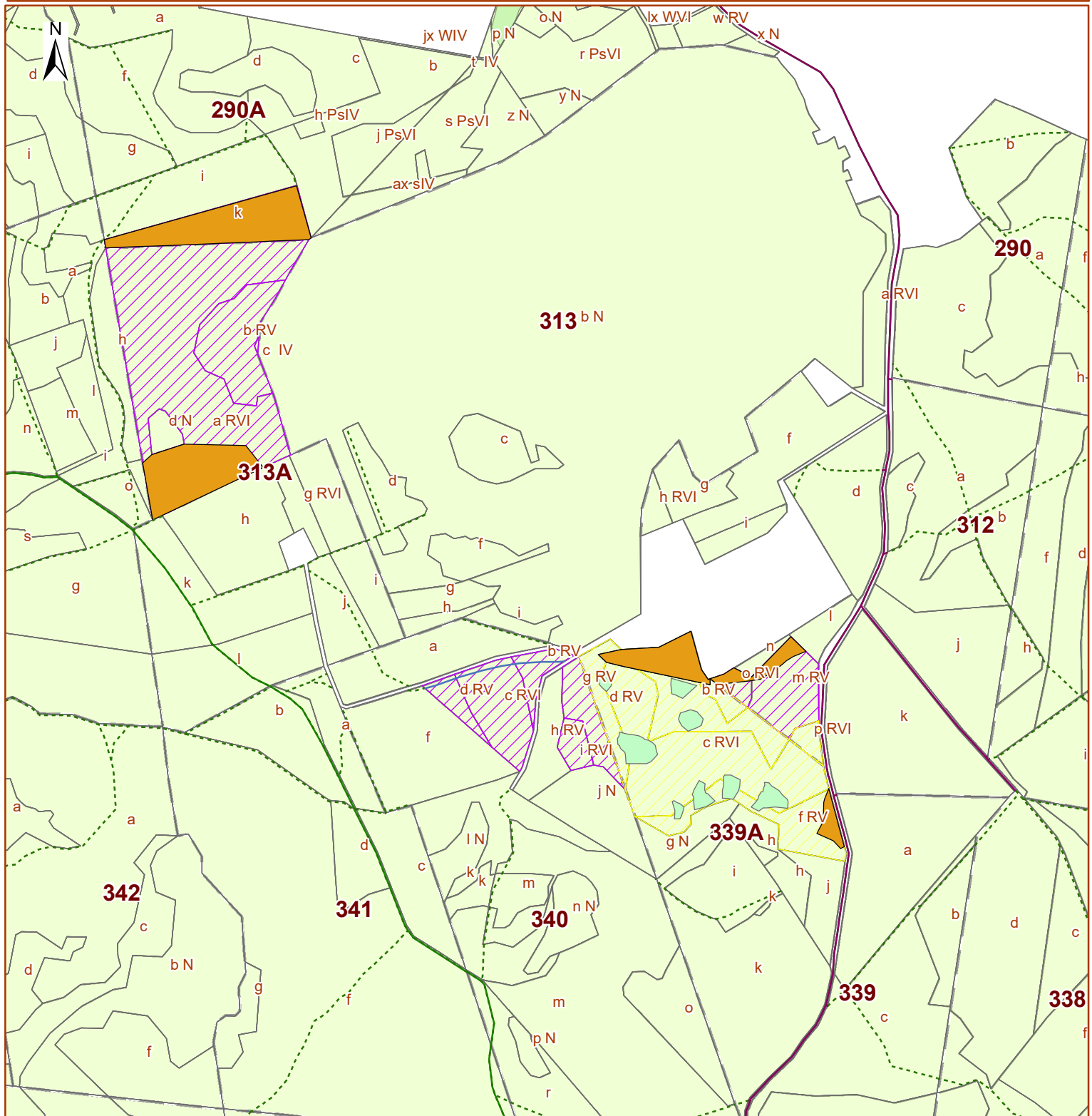






Mapa z lokalizacją zadań ochronnych



Legenda

-  miejsca, w których nie można poruszać się sprzętem mechanicznym
-  powierzchnie wyłączone z użytkowania

-  6120 murawy napiaskowe
-  1220 żółw błotny

Przygotowano na podstawie leśnej mapy numerycznej wg stanu na 01.01.2022 r.

Skala 1:9 000