


Badania podłoża gruntowego w ulicy Sadowej w m. Wawrów

Data wykonania badania: 26.11.2020 r.

Wykonał: mgr inż. Krzysztof Leśnicki



.....
podpis

Santok listopad 2019 r.

1. Przedmiot opracowania

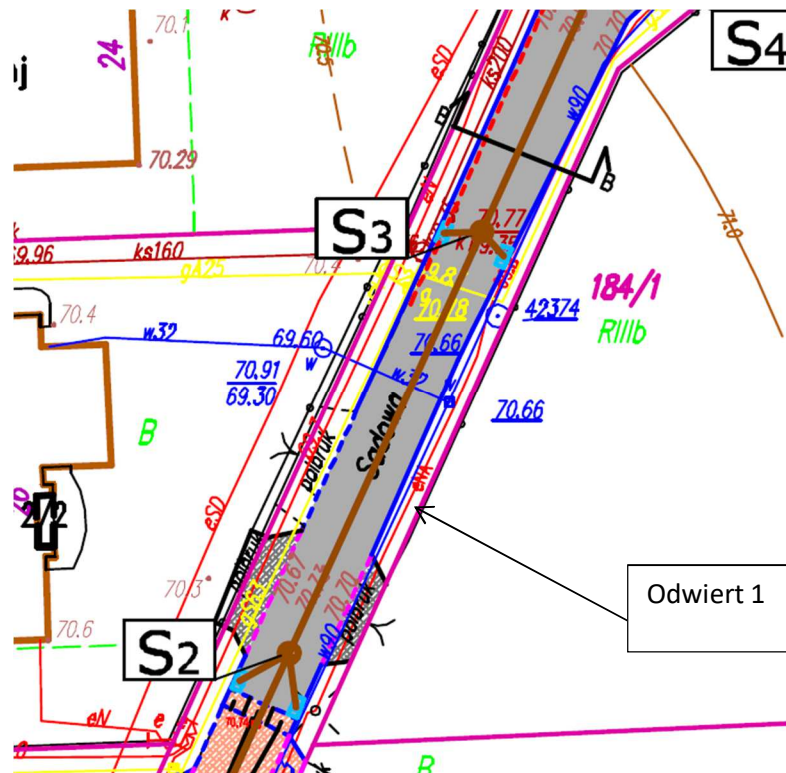
Przedmiotem opracowania jest rozpoznanie podłoża gruntowego w m. Wawrów, przy ulicy Sadowej oraz na drodze wewnętrznej zlokalizowanej na działce 173/5.

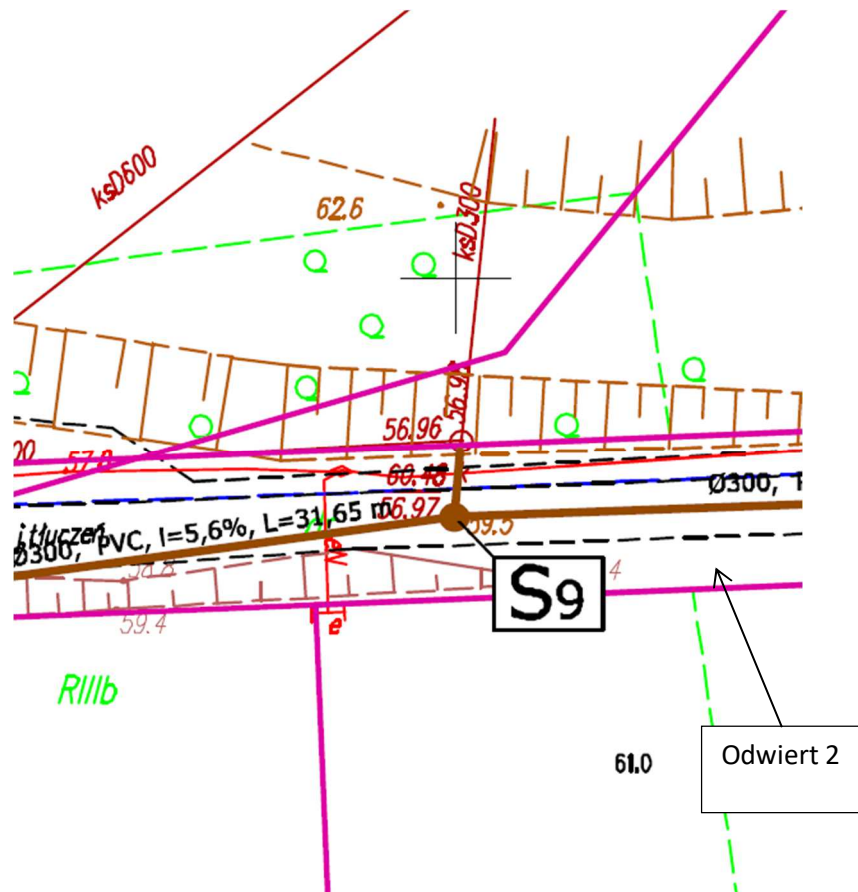
2. Zakres opracowania

Wykonano dwa odwierty geotechniczne o głębokości 1 m. Odwierty wykonano w terenie zielonym obok jezdni.

3. Lokalizacja odwiertów

Lokalizację odwiertów przedstawiono na załączonych fragmentach map.





4. Wyniki

W obu odwiertach natrafiono na warstwę ziemi urodzajnej o grubości 10 cm oraz warstwę gliny w stanie zwartym, której do głębokości 1 m nie przewiercono.

Wody gruntowej brak w obu otworach.