

woj. podkarpackie, pow. bieszczadzki, gm. Ustrzyki D., obr. Łobozew D.



8.111.07.21.2.2 Mapa do celów projektowych
 1:500
 Złożona w r. 2017 przez
 GEOKART-INTERNATIONAL sp. z o.o.
 w RZESZOWIE

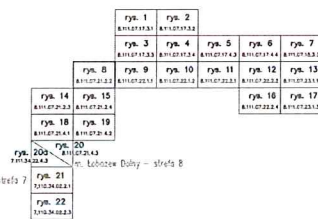
GEOKART-INTERNATIONAL
 Spółka z o.o.
 35-113 Rzeszów, ul. Włókna Stalowa 44
 NIP: 813-03-23-919

Województwo: podkarpackie
 Powiat: bieszczadzki
 1. Jednostka ewidencyjna: Ustrzyki Dolne 180108_5
 A. Obręb: Łobozew Dolny 0018

8.111.07.16.4.4
 8.111.07.21.2.1 A 1 8.111.07.22.1.1
 8.111.07.21.2.4

nie wyklucza się istnienia w terenie również urządzeń podziemnych ułożonych
 a nie zgłoszonych do inwentaryzacji geodezyjnej
 ale badano Kw pod kątem obciążenia służebnościami
 wydrukowano na podstawie licencji 6640.459.2016_1801_K05
 mapa aktualna w oznaczonym zakresie na dzień 05.06.2017
 układ współrzędnych: 2000 sfera 8 (południk 24)
 układ wysokościowy: kranształt 86

UKŁAD ARKUSZY:



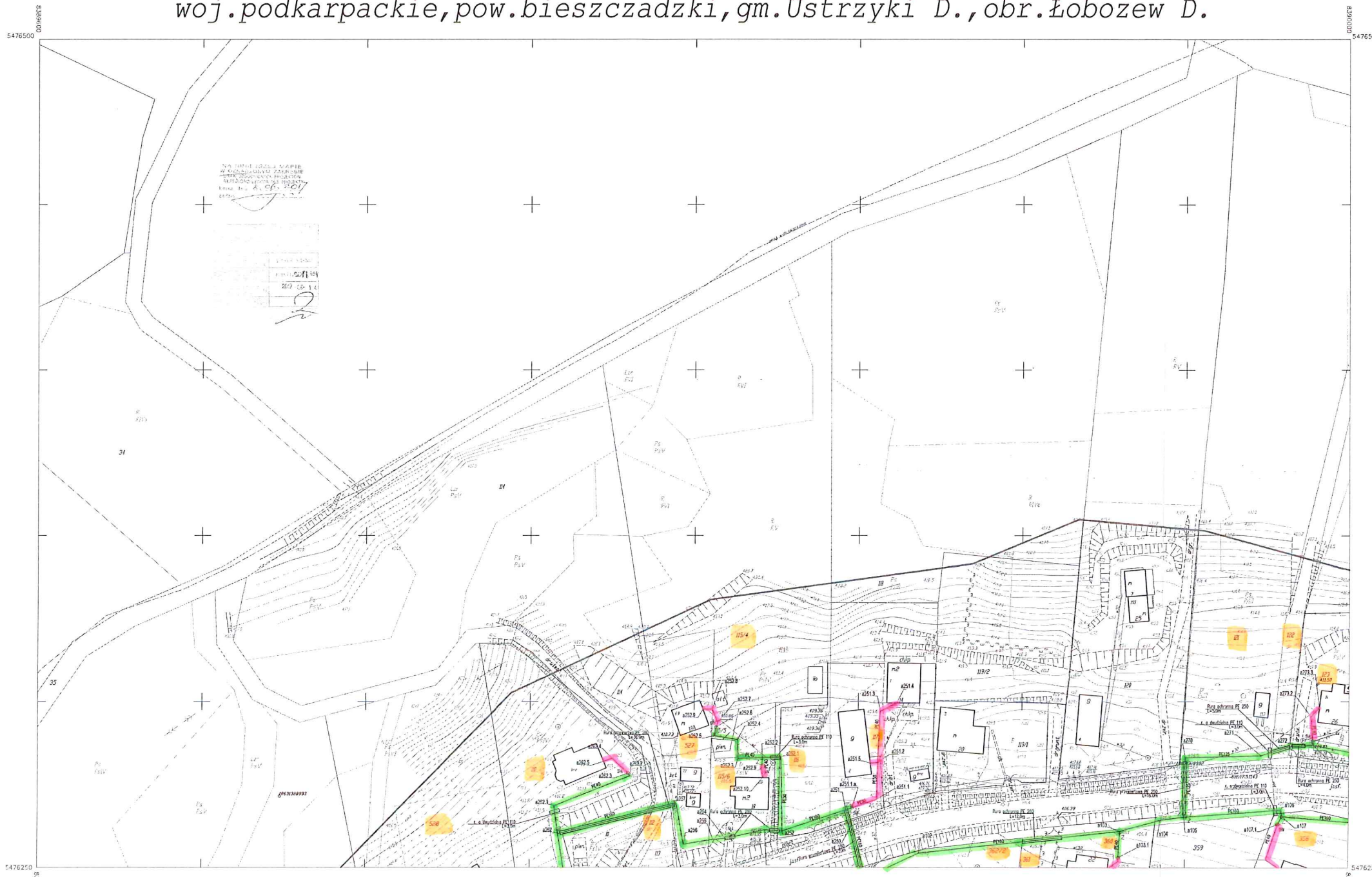
LEGENDA:

- Elementy projektowane:
 - Proj. sieci wodociągowej
 - Projektowany hydrant
 - Projektowana zraszarka
 - Projektowana rura ochronna FE
 - Projektowana rura ochronna dwudzielna
 - Projektowana studnia wodomierzowa
- ISTNIEJĄCE UZBROJENIE:
 - Sieć wodociągowa
 - Sieć kanalizacyjna
 - Sieć energetyczna
 - Sieć komunikacyjna
 - Granica ewidencyjna działki

Investor:	GMINA USTRZYKI DOLNE		
Adres:	ul. KOPERNIKA 1, 38-700 USTRZYKI DOLNE		
Projekt:	Budowa sieci wodociągowej rozdzielczej wraz z obiektami i infrastrukturą eksploatacyjną sieci w miejscowości Łobozew Dolny i Sólno		
Lokalizacja:	ŁOBOZEW DOLNY		
Wykonawca:	GEOKART - INTERNATIONAL Spółka z o.o. 35-113 Rzeszów, ul. Włókna Stalowa 44		
Wzrost:	DATA WYKONANIA:	DATA WYKONANIA:	DATA WYKONANIA:
PROJEKT BUDOWLANY	11.2017r.	1:500	8.111.07.21.2.2
PROJEKT ZAGODPODAROWANIA TERENU			

■ - sieć wodociągowa do wykonania
 ■ - numer działki

woj. podkarpackie, pow. bieszczadzki, gm. Ustrzyki D., obr. Łobozew D.



8.111.07.17.3.1 Mapa do celów projektowych
1:500

GEOKART - INTERNATIONAL
Spółka z o.o.
35-113 Rzeszów, ul. Wita Stwosza 44
tel. 17 355-16-01, fax 17 355-16-02
NIP: 643 03 33 329

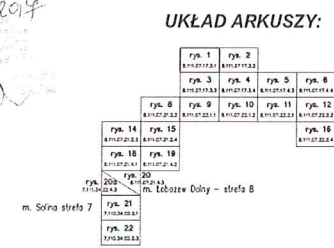
Założona w r. 2017 przez
GEOKART-INTERNATIONAL sp. z o.o.
w RZESZOWIE

Województwo: podkarpackie
Powiat: bieszczadzki
I. Jednostka ewidencyjna: Ustrzyki Dolne 180108_5
A. Obręb: Łobozew Dolny 0018

8.111.07.17.1.3
8.111.07.16.4.2 A I 8.111.07.17.3.2
8.111.07.17.3.3

nie wyklucza się istnienia w terenie również urządzeń podziemnych ułożonych
a nie zgłoszonych do inwentaryzacji geodezyjnej
nie badano Kw pod kątem obciążen służebnościami
wydrukowano na podstawie licencji 6640.459.2016_1601_K05
mapa aktualna w oznaczonym zakresie na dzień 05.06.2017
układ współrzędnych: 2000 sfera 8 (podstnik 24)
układ wysokościowy: krakusztadt 86

6670.26.2017
01.12.2017
z Urzędem



- LEGENDA:
- Elementy projektowe:
 - Linia wodociągowa
 - Projektowany punkt
 - Projektowana złącza
 - Projektowana kura ochronna FE
 - Projektowana kura ochronna dwudzielna
 - Projektowana sieć wodociągowa

- ISTNIEJĄCE UZBROJENIE:
- Sieć wodociągowa
 - Sieć ściekowa
 - Sieć gazowa
 - Sieć kanalizacyjna
 - Granica ewidencyjna działki

- - sieć wodociągowa do wykonania
- - przyłącze wodociągowe
- - numer działki

GMINA USTRZYKI DOLNE			
Adres: ul. KOPERNIKA 1, 38-700 USTRZYKI DOLNE			
Projekt: Budowa sieci wodociągowej rejonowej wraz z obiektami inżynierskimi i instalacjami w miejscowości Łobozew Dolny i Sołna			
Lokalizacja: ŁOBOZEW DOLNY			
WYKONAWCA: GEOKART - INTERNATIONAL Spółka z o.o., 35-113 Rzeszów, ul. Wita Stwosza 44			
INWESTOR: GMINA USTRZYKI DOLNE			
Data: 13.06.2017			
PROJEKT BUDOWLANY			
Skala: 1:500			
Nazwa rysunku: 8.111.07.17.3.1			
Projekt zagospodarowania terenu			

woj. podkarpackie, pow. bieszczadzki, gm. Ustrzyki D., obr. Łobozew D.



8.111.07.17.3.2 Mapa do celów projektowych
1:500

GEOKART-INTERNATIONAL
Sp. z o.o.
ul. Słowackiego 10, 40-005 Katowice
tel. 71 374 14 14, fax 71 374 14 22
NIP 512-53-33-522

Założona w r. 2017 przez
GEOKART-INTERNATIONAL sp. z o.o.
w RZESZOWIE

Województwo podkarpackie
Powiat: bieszczadzki
1. Jednostka ewidencyjna: Ustrzyki Dolne 150108_5
A. Obręb: Łobozew Dolny 0018

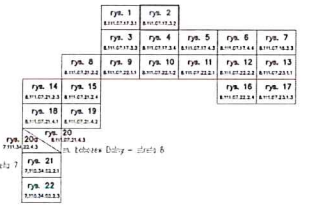


06.30.26.2018
01.12.2018
z uwagi

8.111.07.17.1.4
8.111.07.17.3.1 A 1 8.111.07.17.4.1
8.111.07.17.3.4

nie wykonano s'g istniejących w terenie urządzeń podziemnych ułożonych
a nie zgłoszonych do inwentaryzacji geodezyjnej
nie badano Kw pod kątem obciążen służebnościami
wydrukowano na podstawie licencji 6640.459.2016_1801_K05
mapa aktualna w oznaczonym zakresie na dzień 05.06.2017
układ współrzędnych: 2000 strefa 8 (południe 24)
układ wysokościowy: kronsztadt 66

UKŁAD ARKUSZY:



- LEGENDA:
- Elementy projektowe
 - Przykrycie wodociągowe
 - Przebieg wody hydrot
 - Przebieg wody zastoju
 - Przebieg rury ochronnej PE
 - Przebieg rury ochronnej dźwiękowej
 - Przebieg rury służby wodociągowej

- ISTNIEJĄCE OBRODOWE
- Sieć wodociągowa
 - Sieć ściekowa
 - Sieć gazowa
 - Sieć kanalizacyjna
 - Granice ewidencyjne działek

- sieć wodociągowa do wykonania
- przyłącze wodociągowe
- numer działki

GMINA USTRZYKI DOLNE			
ul. WOPERNIKA 1, 38-700 USTRZYKI DOLNE			
Budynek oddziału geodezyjnego w obrębie 15 w miejscowości Łobozew Dolny i Sarna			
LOBOZEW DOLNY			
GEOKART - INTERNATIONAL			
Spółka z o.o.			
35-113 Rzeszów, ul. Wita Stwosza 44			
STANOWISKO PROJEKTOWY			
PROJEKTANT	DR. inż. Jacek Szlach	BRANŻA	WODOWNICZA
PROJEKTOWY	DR. inż. Jacek Szlach	BRANŻA	WODOWNICZA
OPRACOWAŁ	DR. inż. Jacek Szlach	BRANŻA	WODOWNICZA
WYKONAŁ	DR. inż. Jacek Szlach	BRANŻA	WODOWNICZA
Tytuł: PROJEKT BUDOWLANY			
Skala: 1:500			
Numer rysunku: 8.111.07.17.3.2			
Projekt zagospodarowania terenu			
Lp. rys. 2			

