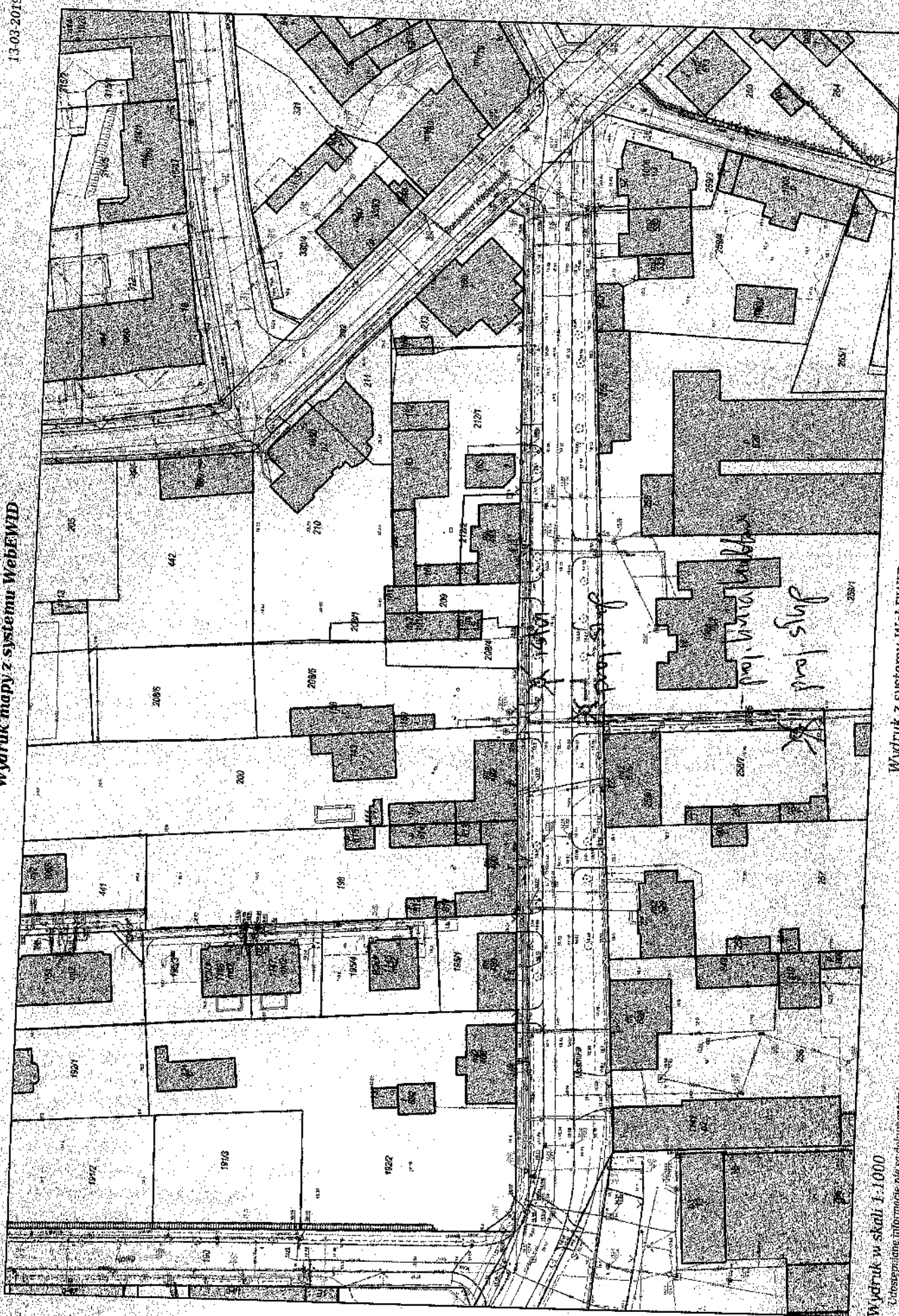


Wydruk mapy z systemu WebEWID

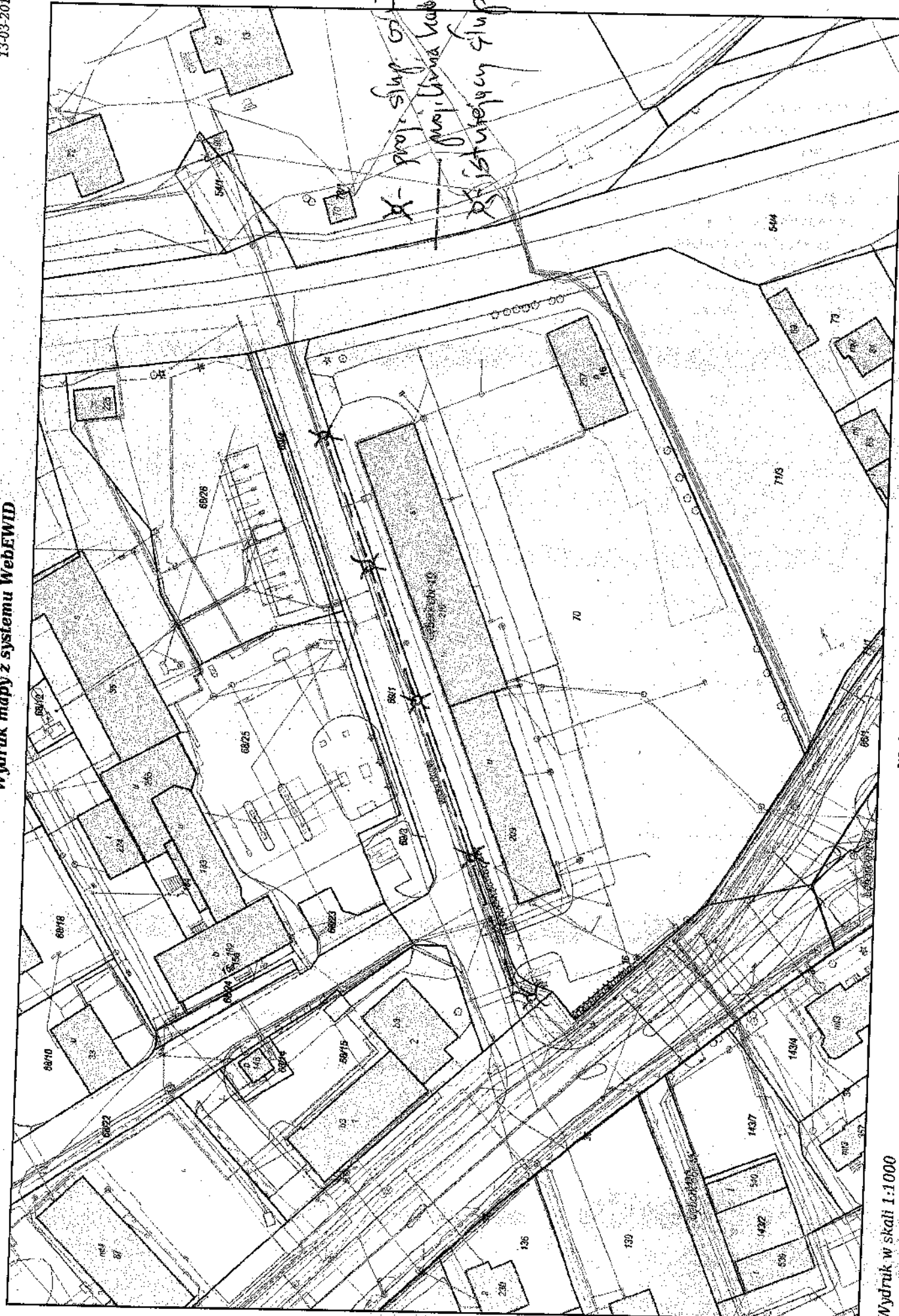


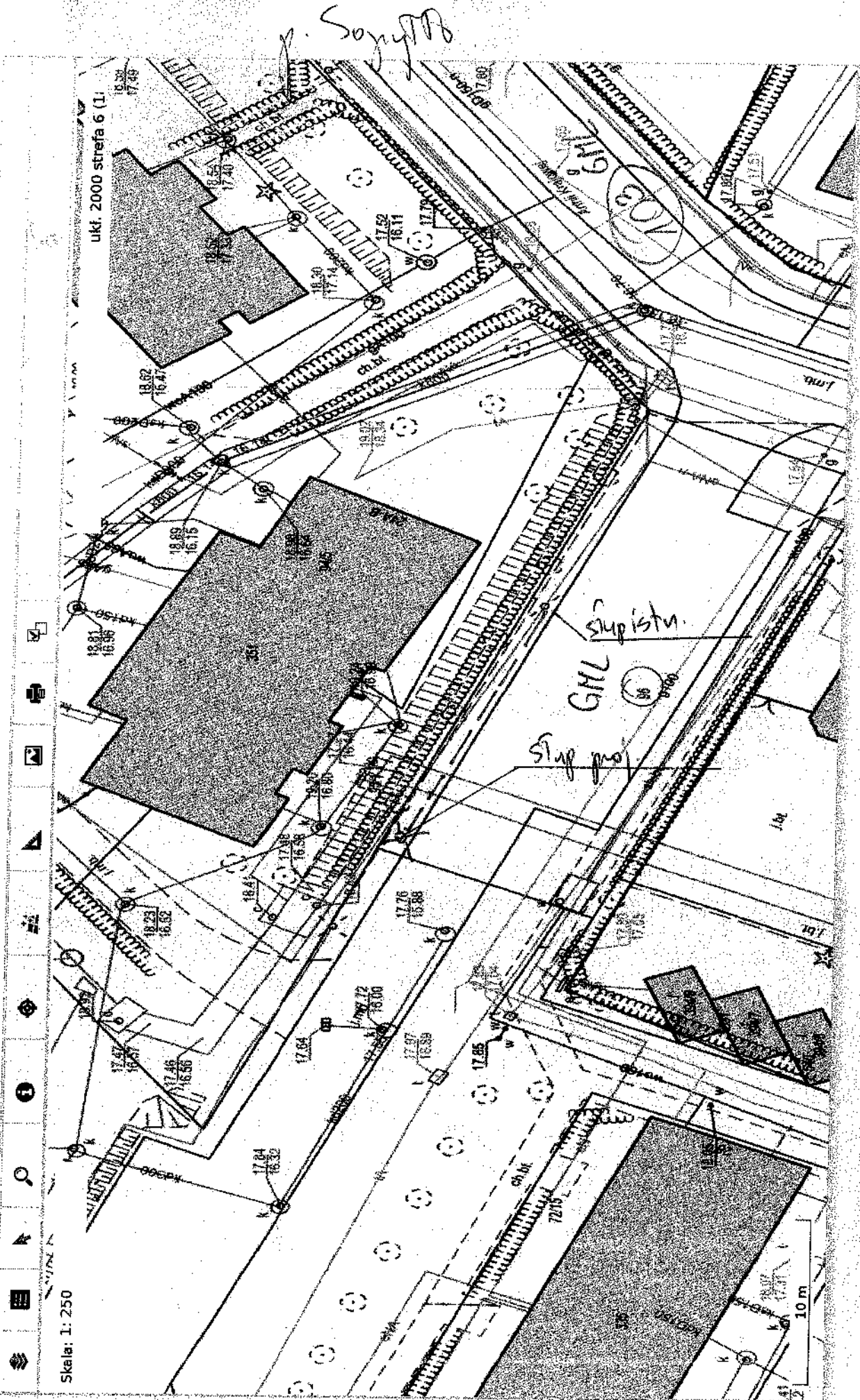
Wydruk w skali 1:1000

Obserwowane informacje nie są dokumentami w postępowaniach administracyjnych i innych. Materiały zawierające informacje z powiatowego zasobu geodezyjnego i kartograficznego i kartograficznego w Wydziale Geodezji. Dokumenty zawierające inne informacje przetwarzane w Wewętrznym Portalu Mapowym należy zainicjować w wydziałach merytorycznych, odpowiedzialnych za aktualizację tych danych.

Wydruk z systemu WebEWID

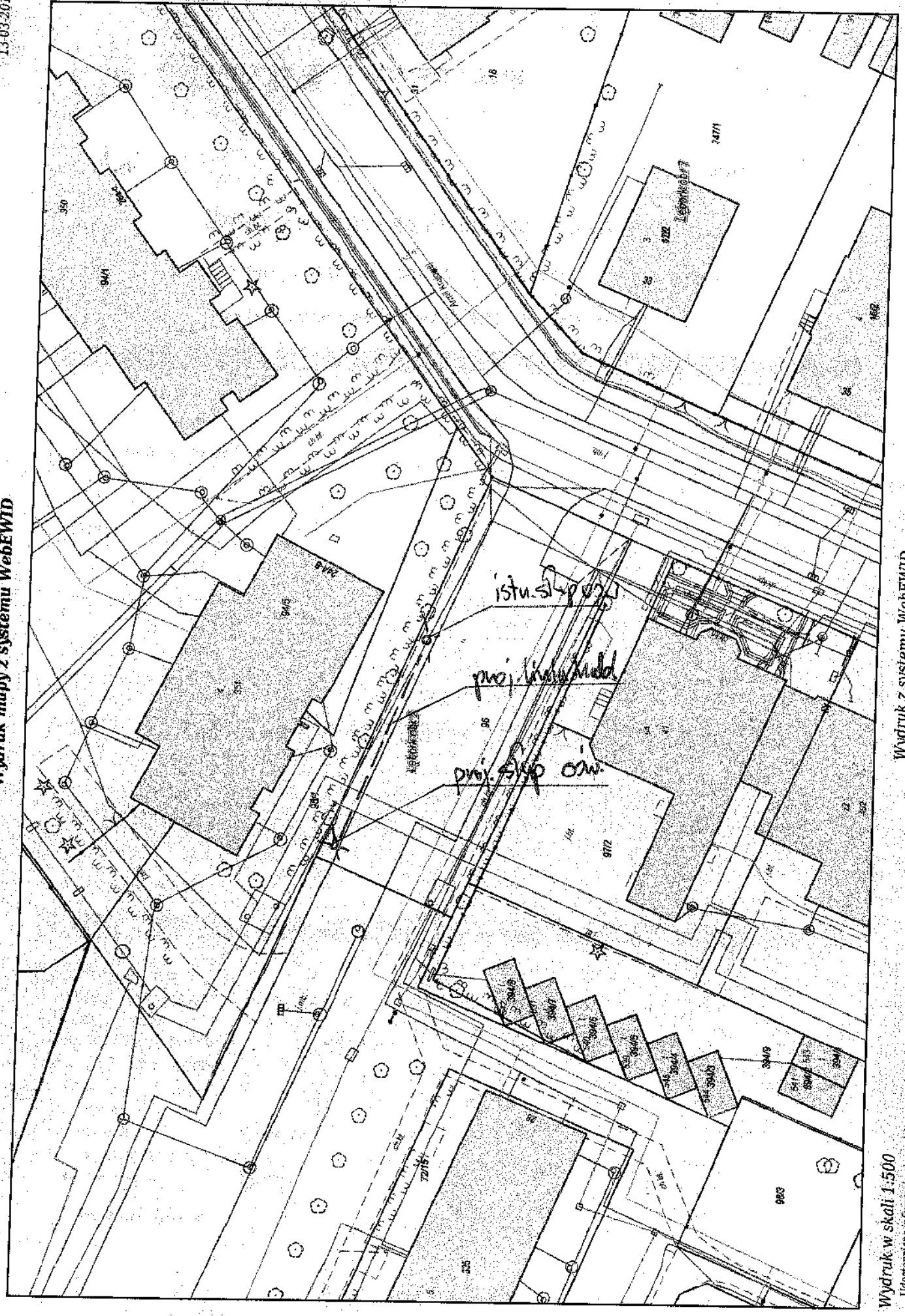
Sporządził: Aleksandra Chowaniec  
Projektant: budowlany i budowlany Starosta Lechowski - Starostwo Powiatowe





103 obr. 2    96 obr. 2

Wydruk mapy z systemu WebEWID

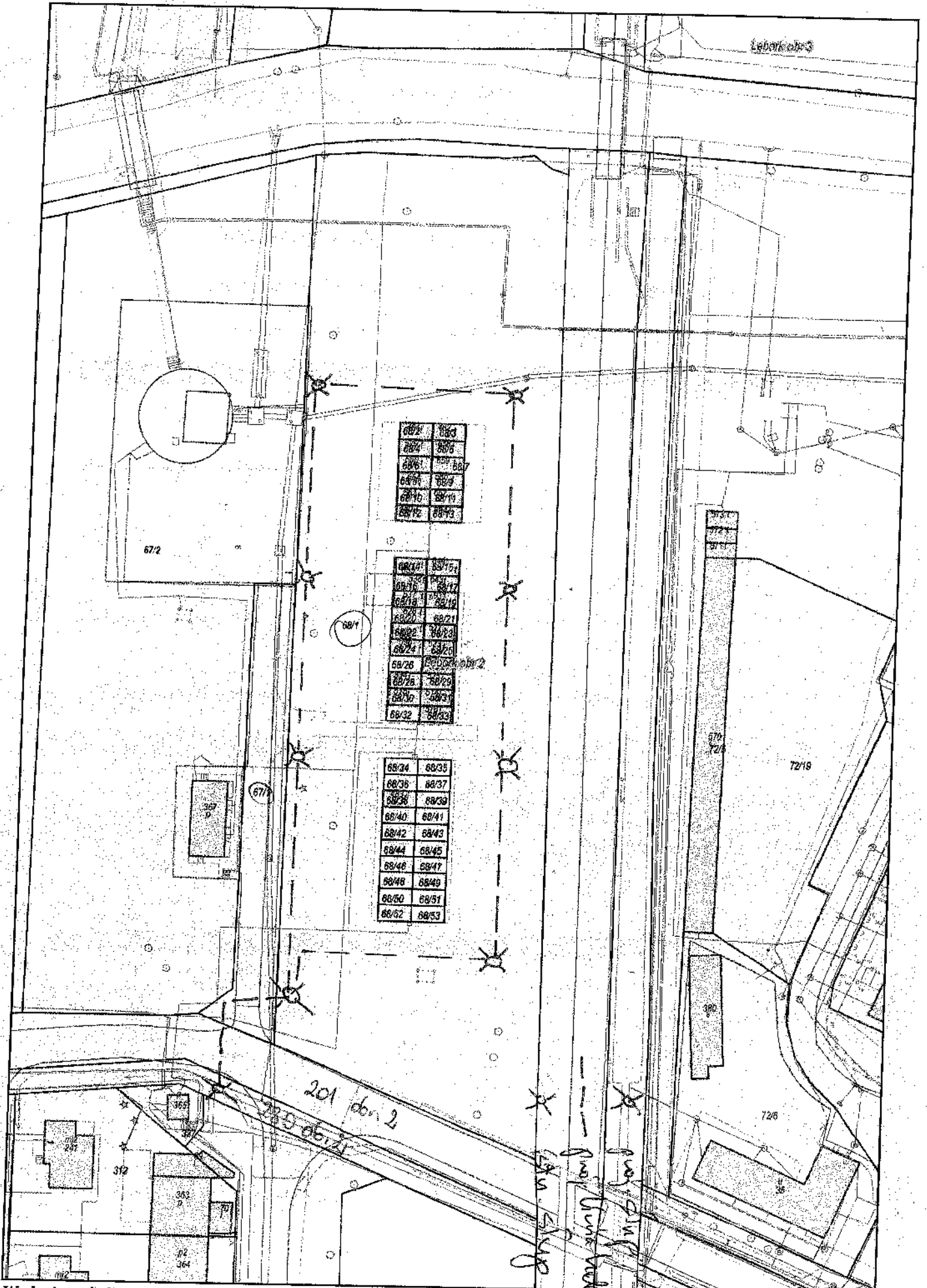


Wydruk w skali 1:500

Wydruk z systemu WebEWID

Udostępniane informacje nie są dokumentami w postępowaniach administracyjnych i innych. Materiały zawierające informacje z powiatowego zasobu geodezyjnego i kartograficznego (w tym dane z operatu ewidencyjnego, gruntów i budynków Starosta Łębarski - Starostwo Powiatowe) należy zaktualizować w Wydziale Geodezji. Dokumenty zawierające inne informacje przetwarzane w Wewnętrznym Portalu Mapowym należy zaktualizować w wydziale inżynierskich, odpowiedzialnych za aktualizację tych danych.

Sporządził: Aleksandra Chowaniec



Wydruk w skali 1:1000

Wydruk z systemu WebEWID

Sporządził: Aleksandra Chowaniec

Udostępniane informacje nie są dokumentami w postępowaniach administracyjnych i innych. Materiały zawierające informacje z powiatowego zasobu geodezyjnego i kartograficznego (w tym dane z operatu ewidencji gruntów i budynków Starosta Leborski - Starostwo Powiatowe) należy zamawiać w Wydziale Geodezji. Dokumenty zawierające inne informacje przetwarzane w Wewnętrznym Portalu Mapowym należy zamawiać w wydziałach merytorycznych, odpowiedzialnych za aktualizację tych danych.