

MAPA DO CELÓW PROJEKTOWYCH

SKALA 1:500

Województwo: małopolskie
Powiat: nowosądecki
Jedn. ewid.: Łabowa [121008 2]
Obręb: Rozтока Wielka [Nr 0011]
Miejscowość: Rozтока Wielka
Dz.ewid.nr: 91/2
ID: GEO.6640.5928.2021

Nr. sek.: 7.112.20.17.4.2, 7.112.20.17.4.4
Data opracowania mapy: 30.06.2021

Układ współrzędnych płaskich: "2000"
Układ wysokości: "Kronsztadt 86"


Nie wykucza się istnienia w terenie innych nie wyznaczonych na niniejszej mapie urządzeń podziemnych, które nie były zniszczone do inwentaryzacji lub o których brak jest informacji w zasobie PODGK. Wykonanie niniejszej mapy nie było poprzedzone ustaleniami dotyczącymi ewentualnych służebności gruntowych obciążających grunty położone w granicach projektowanej inwestycji/budowlany. Mapa nie może służyć do celów rozgraniczeniowych.

Wszelkie irrealne obiekty budowlane podlegają wyliczeniu oraz geodezyjnej inwentaryzacji przez jednostki wykonawstwa geodezyjnego na zlecenie inwestora.

Obszar aktualizacji zaznaczono: - - - - -

Linie rozgraniczające teren o różnych zasadach zagospodarowania z Miejscowego Planu Zagospodarowania Przestrzennego zaznaczono: - - - - -

Legenda:



Wykonali:

mgr inż. Maciej Magliowski-Król
GEODETA UPIĘKAWIENIOWY
Ustronie Morskie nr 21909

LEGENDA
33-300 Nowy Sącz ul. Teligi 31/1
tel. kom. 502 728 458

LINE Z MPZP

ZAKRES OPRACOWANIA

GRANICA DZIAŁEK

PIKOCHEWY OBJĘTE OSOB. POS. ADM.

MODERNIZACJA BOISKA OBJĘTE OSOB. POST. ADM.

PROJ. INST. ELEKTRYCZNA

PROJ. DRENAŻ ODWAD

PROJ. INST. KANAL. OPAD.

IST. TERENY ZIEŁONE

TERENY UTWARDZONE OBJĘTE OSOB. POST. ADM.

PROJ. WEJŚCIE

1. PROJEKTOWANE MODERNIZACJA ISTNIEJĄCEGO BOISKA

2. PROJEKTOWANE TRYBUNY 2.5x0.45 po 5 osób

3. PROJ. DRENAŻ ODWADNIAJĄCY

4. PROJ. ZBIORNIKI NA WODY OPADÓW 3 X 10m3

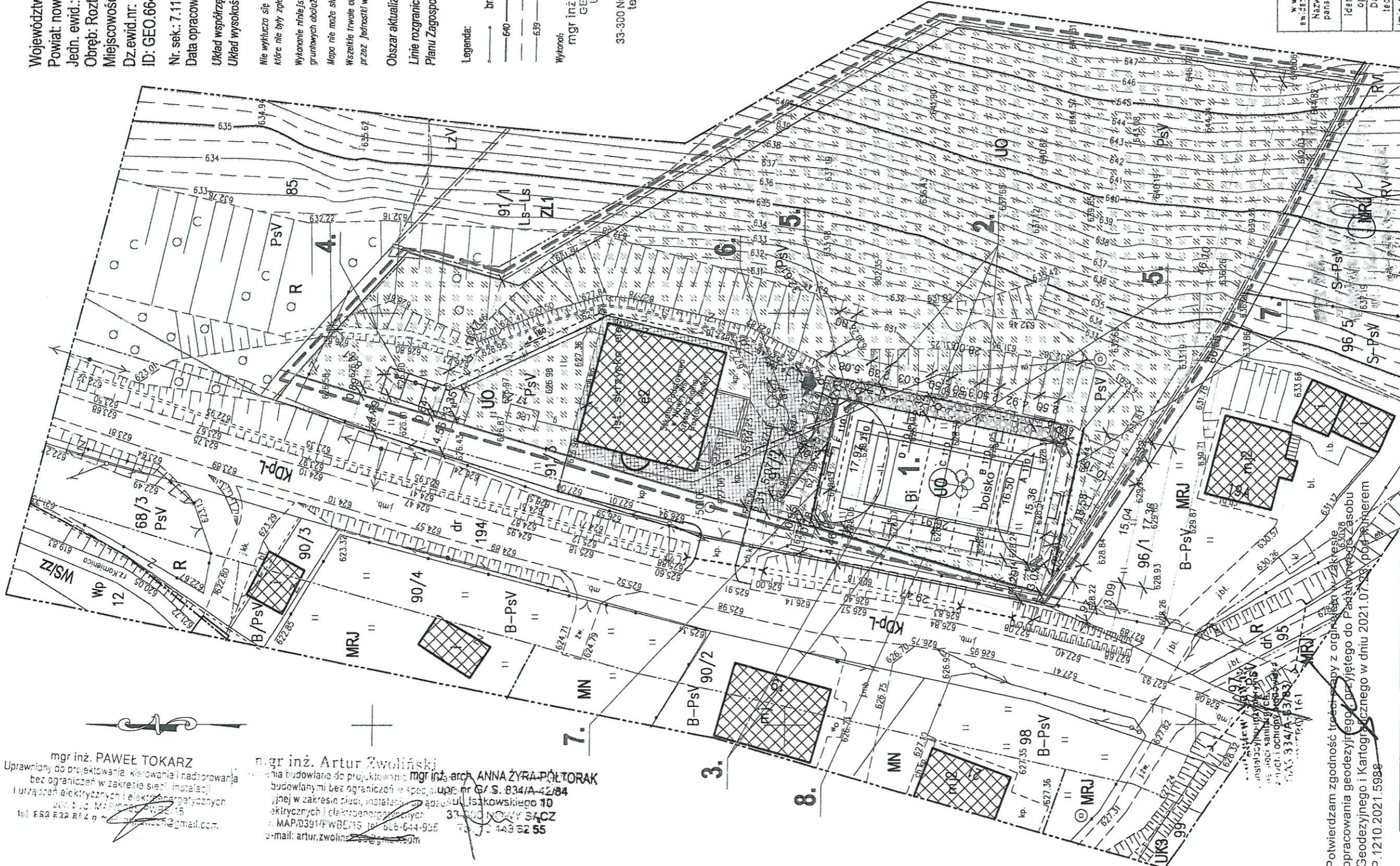
5. PROJ. SŁUPY OŚWIETLENIOWE WYS. 8m

6. DOJŚCIE OBJĘTE OSOB. POST. ADM.

7. PIKOCHEWY OBJĘTE OSOB. POST. ADM.

8. OGRODZENIE OBJĘTE OSOB. POST. ADM.

Przebieganie linii, że niniejszy dokument został opracowany w wyniku prac, których rezultaty zawiera opis techniczny wolny do ew. zmian, nie stanowi podstawy do wyrażenia zgody i kaucyjnego.	STAROSTA NOWOSĄDECKI
Nazwa organu prowadzącego i adres siedziby	P.1210.2021.5928
Identyfikator ewidencyjny operacji technicznej	2021-07-23
Data przyjęcia operacji technicznej do zasobu	7 ul. STYBROSY
Imię, nazwisko i podpis osoby reprezentującej organ	33-300 NOWY SĄCZ ul. Głowackiego 34a pok.14 tel. (+48) 603 891 626



Biurowo Projektowe AREA-STUDIO-3

Projektant-rodzaj	Podpis i numer	Objekt
BRAZA BUDOWLANA projektant:	0712021	Objekt sportowy
Skala:	1:500	
Nr rysunku:	1	

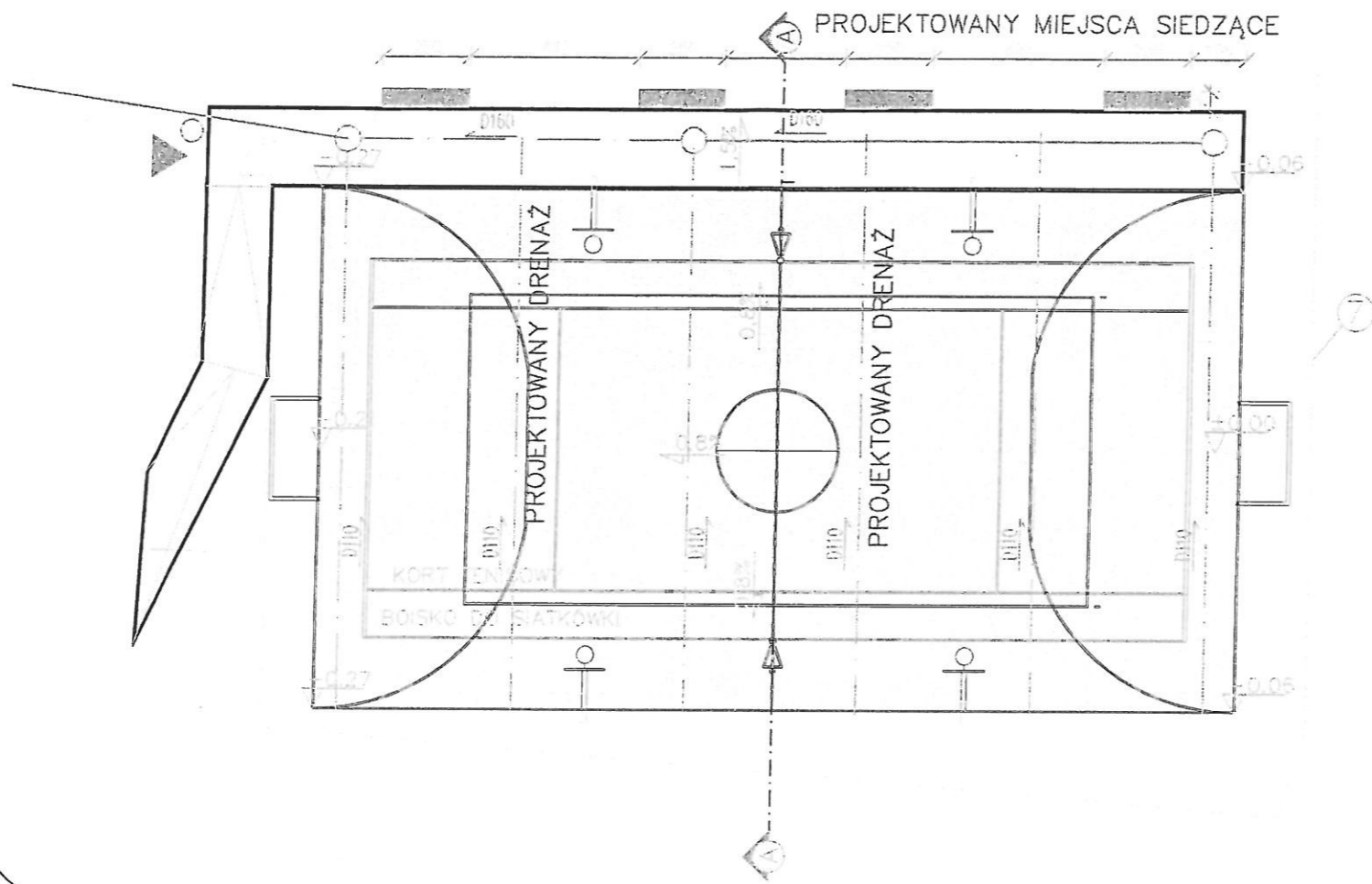
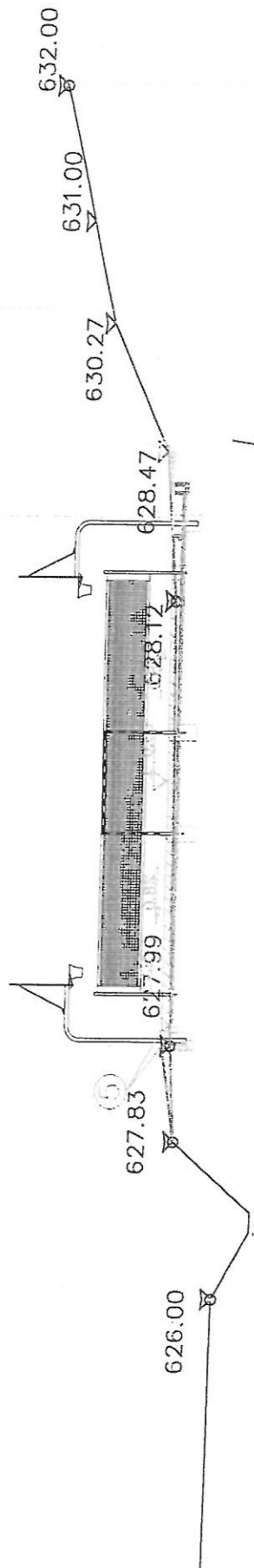


mgr inż. PAWEŁ TOKARZ
Uprawniony do projektowania, kierowania i nadzorowania bez ograniczeń w zakresie sieci, instalacji i urządzeń elektrycznych i elektroenergetycznych

mgr inż. Artur Zwoliński
Uprawniony do projektowania, kierowania i nadzorowania bez ograniczeń w specjalności budowlanej w zakresie sieci, instalacji i urządzeń elektrycznych i elektroenergetycznych

Potwierdzam zgodność treści mapy z oryginałem w zakresie opracowania geodezyjnego, przyjętego do Państwowego Zasobu Geodezyjnego i Kartograficznego w dniu 2021.07.28, pod numerem P.1210.2021.5928

J.6.02



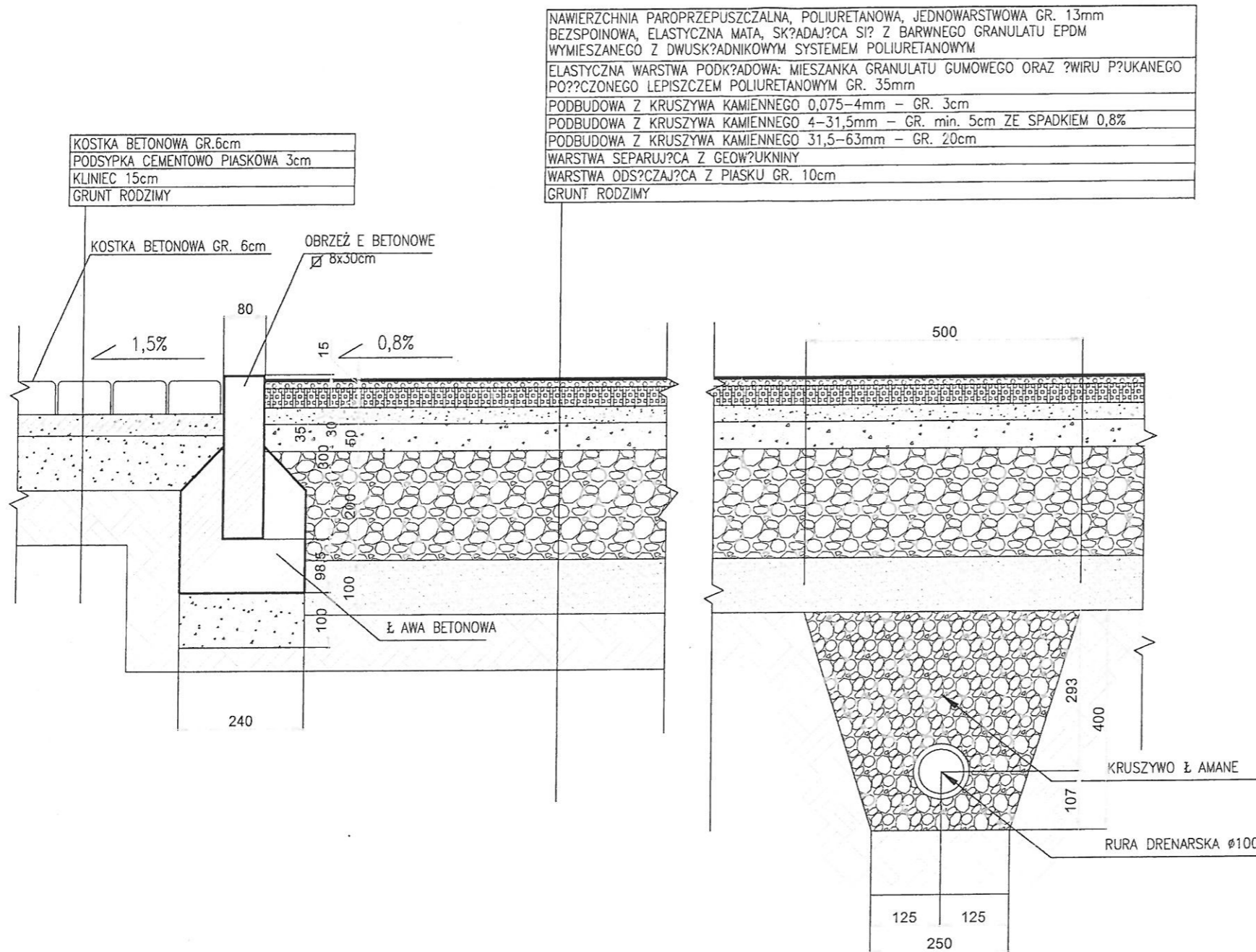
mgr inż. arch. ANNA ZYRA-PÓLTORAK
 upr. nr G/S. 834/A-42/84
 ul. Łszkowskiego 10
 33-300 NOWY SĄCZ
 Tel. 18 443 62 55



Biuro Projektowe **AREA-STUDIO-3**

33-300 NOWY SĄCZ
 ul. Głowackiego 34a pok. 14 tel. (+48) 603 891626

Nr rysunku: A-01	Skala: 1:500	Projektant-rodzaj 08/2021	Podpis i numer: mgr inż. arch. Przemysław Gosztyła nr MPC/1041/2015	Obiekt adres:	Modernizacja istniejącego obiektu sportowego w miejscowości Roztka Wielka Gł. Łabowa działka nr 91/2
		BRAZA BUDOWLANA projektant: mgr inż. arch. Przemysław Gosztyła	Obiekt adres:	Urząd Gmina Łabowa Gminy Łabowa, Łabowa 38	00
Przedmiot Rysunku: RZUT I PRZEKROJE BOISKA - URZĄDZENIA					



UWAGA:
 - WSZYSTKIE WYMIARY NALEŻY SPRAWDZIĆ NA BUDOWIE
 - WSZYSTKIE ROBOTY BUDOWLANE WINNY BYĆ PROWADZONE ZGODNIE ZE SZTUKĄ BUDOWLANĄ.

mgr inż. arch. ANNA ŻYRA-PÓLTORAK
 upr. G. S. 834/A-42/84
 ul. Liszkowskiego 10
 33-300 NOWY SĄCZ
 tel. 18 443 62 55



Biuro Projektowe **AREA-STUDIO-3**

33-300 NOWY SĄCZ
 ul. Głowackiego 34a pok. 14 tel. (+48) 603 891626

A-02	Nr rysunku:	1:20	Skala:	Projektant-rodzaj	08/2021Z	Podpis i numer:	Obiekt	Modernizacja istniejącego boiska sportowego w miejscowości
				BRAZA BUDOWLANA			adres:	Roztka Wielka GM. Łabowa działka nr 91/2
				mgr inż. arch. Przemysław Goszyła			Investor:	Urząd Gminy Łabowa Gminy Łabowa, Łabowa 38
							Przedmiot rysunku:	DETAL DRENAŻU I NAWIERZCHNI BOISKA

MAPA DO CELÓW PROJEKTOWYCH

SKALA 1:500

Województwo: małopolskie

Powiat: nowosądecki

Jedn. ewid.: Łabowa [121008_2]

Obręb: Roztoka Wielka [Nr 0011]

Miejscowość: Roztoka Wielka

Dz.ewid.nr: 91/2

ID: GEO.6640.5928.2021

Nr. sek.: 7.112.20.17.4.2, 7.112.20.17.4.4

Data opracowania mapy: 30.06.2021

Układ współrzędnych płaskich: "2000"

Układ wysokości: "Kronsztadt 86"

Mapa wykonana jest w terenie liny nie wykazanych na niniejszej mapie urządzeń podziemnych, które nie były zgłoszone do Inwentaryzacji lub o których brak jest informacji w zasobie PODGIG.

Wykonanie niniejszej mapy nie było poprzedzone ustaleniami dotyczącymi ewentualnych służebności gruntowych obciążających grunty położone w granicach projektowanego i inwentaryzacji budowlanej.

Mapa nie może służyć do celów rozgraniczeniowych.

Wszelkie trwałe obiekty budowlane podlegają wyliczeniu oraz geodezyjnej inwentaryzacji przez jednostki wykonawstwo geodezyjne na zlecenie Inwestora.

Obszar aktualizacji zaznaczono: - - - - -

Linie rozgraniczające teren o różnych zasadach zagospodarowania z Miejscowego Planu Zagospodarowania Przestrzennego zaznaczono: - - - - -

Legenda:

— bramka pikarska

— 640

— 639

warstwice wysokościowe

Wykonano:

mgr inż. Maciej Magiowski-Króć
GEODETA UPRZEMOŚLIWY
Uprawnienie nr 21908

33-300 Nowy Sącz, ul. Leona Teligi 31/1
tel. kom. 602 728 458

LEGENDA:

— LINIE Z M.P.Z.P.

— GRANICA DZIAŁKI

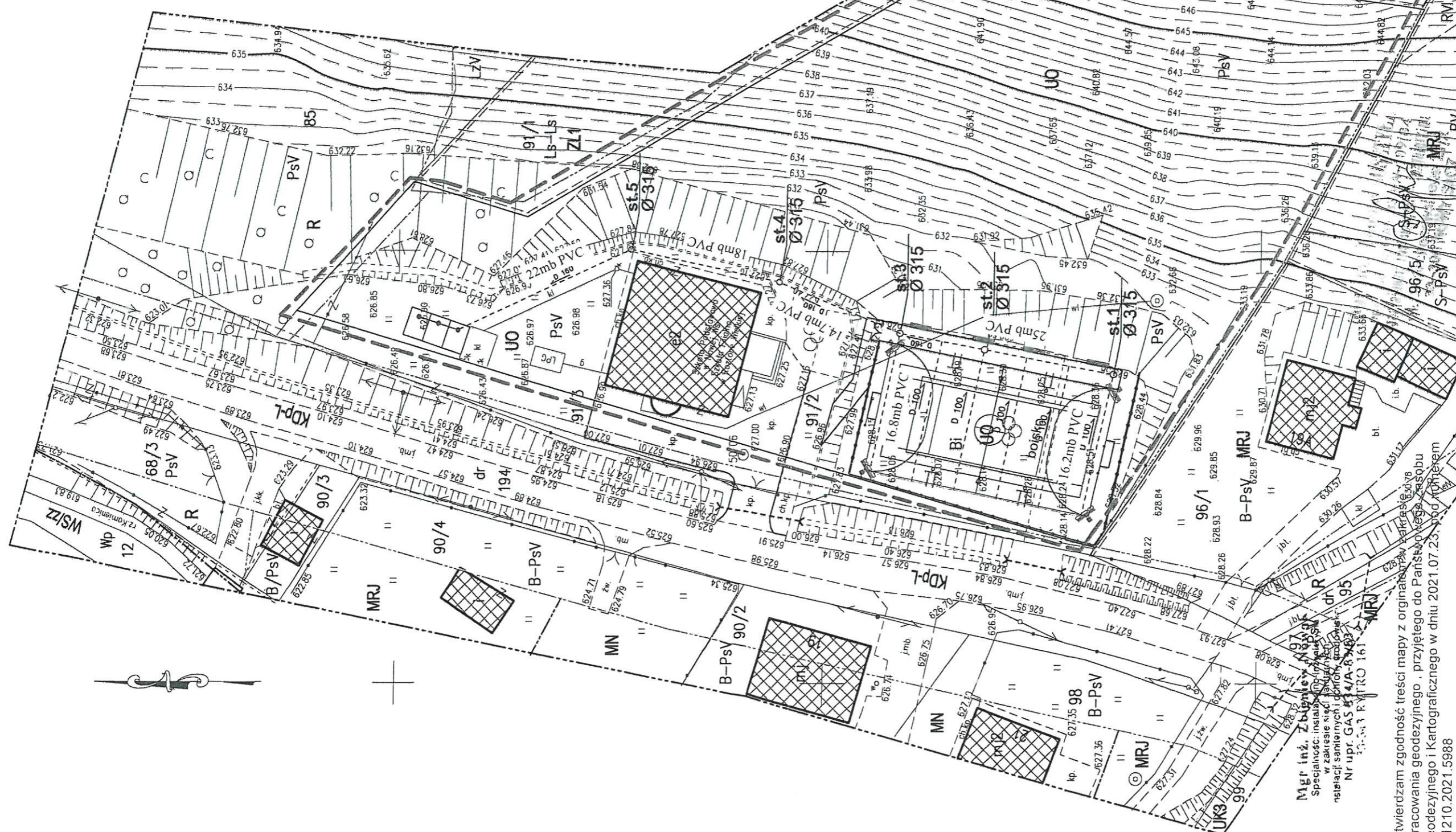
— ZAKRES OBJĘTY OPRACOWANIEM

— PROJ. STUDZIENKI

— PROJ. DRENĄZ

59481200
77484950

Pewniacze są: te niniejszy dokument jest opracowany w wyniku prac geodezyjnych i technicznych wykonanych przez geodęzyjny zespół geodezyjny i kartograficzny. Wszelkie zmiany techniczne w tym zakresie będą dokonywane przez geodęzyjny zespół geodezyjny i kartograficzny.	
Nazwa organu prowadzącego i adres:	STAROSTA NOWOSĄDECKI
Identyfikator ewidencyjny operacji technicznej:	P.1210.2021.5988
Data przyjęcia operacji technicznej do zasobu technicznego i pocpis osoby odpowiedzialnej:	2021-07-23
Nazwa i adres organu prowadzącego:	ul. Leona Teligi 31/1



AREA-STUDIO-3

Biuro Projektowe

Projektant-rodzaj: B7/2021
BRAZA BUDOWLANA
projektant:

Skala: 1:500

Nr rysunku: D1



ul. Głównackiego 34a pok.14 tel. (+48) 603 891 626
33-300 NOWY SĄCZ
ul. Głównackiego 34a pok.14 tel. (+48) 603 891 626

Opiekun:
adres:
Inwestor:
Przedmiot:
rysunku:

Urząd Gminy Łabowa
Gminy Łabowa, Łabowa 38

PROJEKT ODWODNIENIA DZIAŁKI

Oświadczam zgodność treści mapy z oryginałem mapy, przyjętego do Państwowego zasobu geodezyjnego i Kartograficznego w dniu 2021.07.23. Podpisem: 1210.2021.5988

Mgr inż. Zbigniew Nowak
Specjalność: inżynier geodeta
w zakresie sieci inżynierskich
inżynier sanitarnych i inżynier geodeta
Nr upr. G.A.S. 414/A-8-402
23-513 RYTKO 161-2-MR

MAPA DO CELÓW PROJEKTOWYCH

SKALA 1:500

Województwo: małopolskie

Powiat: nowosądecki

Jedn. ewid.: Łabowa [121008_2]

Obręb: Roztoka Wielka [Nr 0011]

Miejscowość: Roztoka Wielka

Dz.ewid.nr.: 91/2

ID: GEO.6640.5928.2021

Nr. sek.: 7.112.20.17.4.2, 7.112.20.17.4.4

Data opracowania mapy: 30.06.2021

Układ współrzędnych płaskich: "2000"

Układ wysokości: "Kronsztadt 86"

Nie wyklucza się istnienia w terenie innych nie wykazanych na niniejszej mapie urządzeń, podziemnych kanałów, obiektów budowlanych, linii energetycznych lub o których brak jest informacji w zasobie PODCIK.

Wyczerpanie niniejszej mapy nie było poprzedzone ustaleniami dotyczącymi ewentualnych służebności gruntowych obciążających grunty położone w granicach projektowanej inwencji budowlanej.

Mapa nie może służyć do celów rozgraniczeniowych.

Wszelkie twarde obiekty budowlane podlegają wyliczeniu oraz geodezyjnej inwentaryzacji przez jednostki wykonawstwa geodezyjnego na zlecenie inwestora.

Obszar aktualizacji zaznaczono: -----

Linie rozgraniczające teren o różnych zasadach zagospodarowania z Miejscowego Planu Zagospodarowania Przestrzennego zaznaczono: - - - - -

Legenda:

bramka pikarska

640

639

warsztwie wysokościowe

Wykonali:

mgr inż. Artur Zwoliński-Król
GEODETA UPRAWNIENY
Uprawnienie nr 21909

33-300 Nowy Sącz, Leśnica Teligi 31/1

tel. kom. 502 728 458

5481350
7494850



mgr inż. Artur Zwoliński
Uprawnienia budowlane do projektowania i kierowania robotami budowlanymi bez ograniczeń w specjalności instalacyjnej w zakresie sieci, instalacji i urządzeń elektrycznych i elektroenergetycznych
nr ew. MAP/0391/PWB/E, tel. 665-644-935
e-mail: artur.zwoliński@wp.pl



LEGENDA:

LINE Z M.P.Z.P.

GRANICA DZIAŁKI

ZAKRES OBJĘTY OPRACOWANIEM

PROJ. SZAFY STEROWNICZA

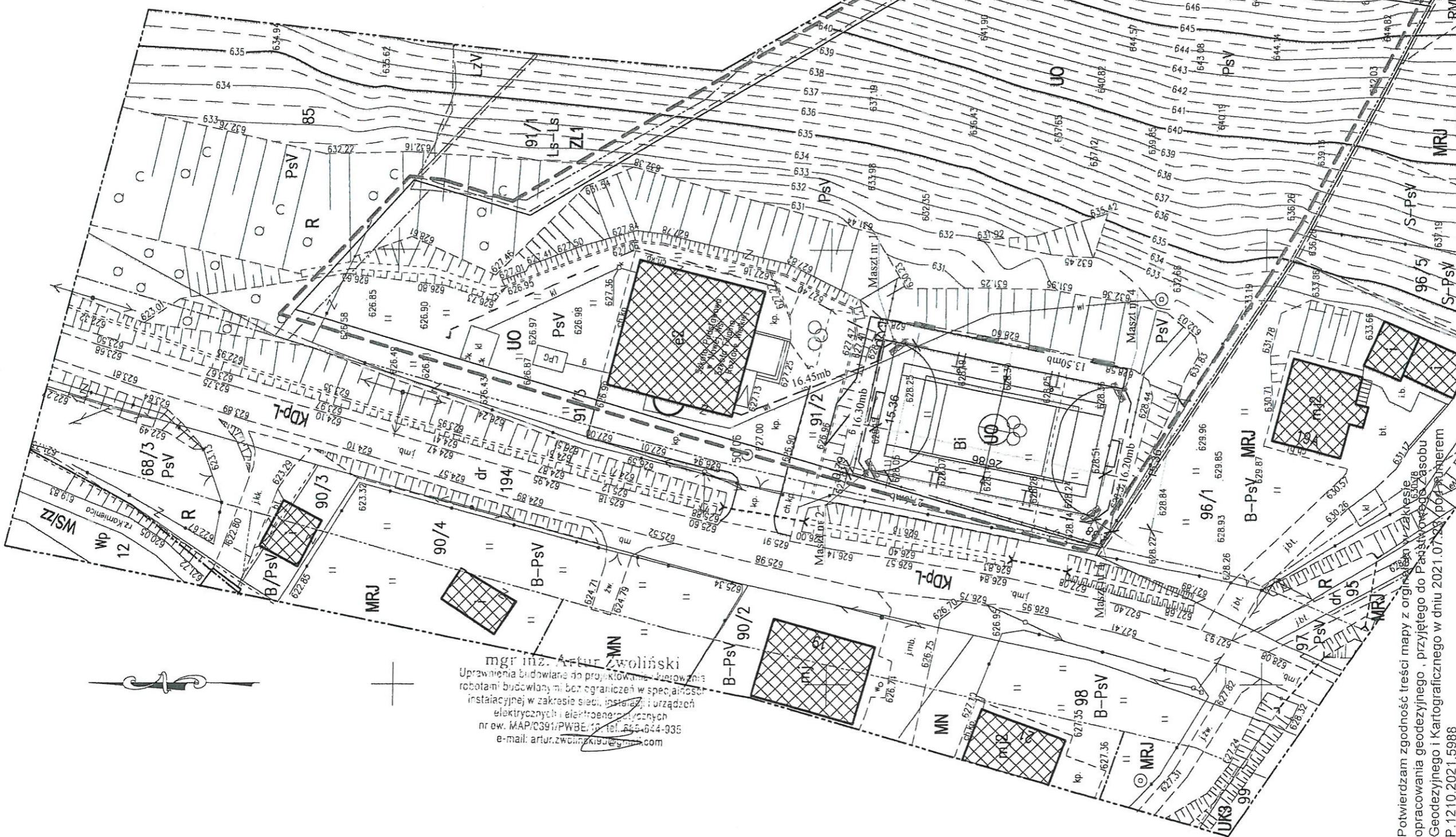
BUDYNKI ISTNIEJĄCE

PROJ. KABEL ZIEMNY

PROJEKTOWANY MASZ OŚWIETLIENIOWY CS88-100/4+F-150

59481200

7494850



Pozwizdacia się, że niniejszy dokument został opracowany w wyniku prac własnych i jest zgodny z rzeczywistością. Wszelkie dane i informacje zawarte w niniejszym dokumencie zostały uzyskane z oficjalnych źródeł i są aktualne.	
Nazwa organu prowadzącego i kadrowy zespół pasywny	STAROSTA NOWOSĄDECKI
Identyfikator ewidencyjny operatu technicznego	P.1210.2021.5928
Data przyjęcia operatu technicznego do zasobu	2021-07-23
Imię, nazwisko i podpis osoby odpowiedzialnej za dane	[Podpis]

AREA-STUDIO-3

Biurowo Projektowe



ul. Głowackiego 34a pok. 14 tel. (+48) 603 891 626
 ul. Leśnica Teligi 31/1
 33-300 Nowy Sącz
 tel. kom. 502 728 458

Projektant-rodzaj: BRAZA BUDOWLANA
 Projektant: BRAZA BUDOWLANA
 Skala: 1:500
 Nr rysunku: E1

Podpis i numer: 07/2021
 Podpis i numer: 07/2021
 Podpis i numer: 07/2021

Potwierdzam zgodność treści mapy z oryginałem w zakresie opracowania geodezyjnego, przyjętego do Państwowego Zasobu Geodezyjnego i Kartograficznego w dniu 2021.07.23, po numerem P.1210.2021.5988

PROJEKT INSTALACJI ELEKTRYCZNEJ