

EGZ. NR:

1	2	3
---	---	---

Projekt Stałej Organizacji Ruchu

w związku z

„Przebudową drogi gminnej w miejscowości Brwilno Dolne, gmina Nowy Duninów”

Branża

Inżynieria Ruchu

Inwestor

GMINA NOWY DUNINÓW
ul. Osiedlowa 1
09-505 Nowy Duninów

Projektant

mgr inż. Adrian Stokowski

Data opracowania

02.2022 r.

mgr inż. Adrian Stokowski

upr. bud. nr MAZ/0207/PBD/17
dł projektowania w specjalności
inżynierskiej drogowej bez ograniczeń

.....
(podpis)

ZAWARTOŚĆ ORACOWANIA

• Opis techniczny	3
1. Podstawa opracowania	3
2. Przedmiot opracowania	3
3. Stan istniejący	3
4. Charakterystyka ruchu	4
5. Opis projektowanego oznakowania	4
6. Termin wprowadzenia organizacji ruchu	4
7. Zestawienie oznakowania	4
8. Informacje dodatkowe	5
• Część rysunkowa	
1. Lokalizacja Inwestycji Rys.nr 1	6
2. Stała Organizacja Ruchu Rys.nr 2	7

OPIS TECHNICZNY

1. PODSTAWA OPRACOWANIA

- Zlecenie i wytyczne inwestora
- Wizja w terenie i inwentaryzacja własna (dokumentacja fotograficzna)
- Mapa sytuacyjna w skali 1:1000
- Ustawa z dnia 20 czerwca 1997 r. – Prawo o ruchu drogowym (Dz. U. z 2012 r. poz. 1137 ze zm.)
- Rozporządzenie Ministra Infrastruktury z 23 września 2003 r. w sprawie szczegółowych warunków zarządzania ruchem na drogach oraz wykonywania nadzoru nad tym zarządzaniem (Dz. U. 2017, poz.784)
- Rozporządzenie Ministrów Infrastruktury oraz Spraw Wewnętrznych i Administracji z dnia 31 lipca 2002 r. w sprawie znaków i sygnałów drogowych (Dz. U. nr 170, poz. 1393 ze zm.)
- Rozporządzenie Ministra Infrastruktury z dnia 3 lipca 2003 r. (Dz. U. nr 220, poz. 2181 ze zm.) w sprawie szczegółowych warunków technicznych dla znaków i sygnałów drogowych oraz urządzeń bezpieczeństwa ruchu drogowego i warunków ich umieszczania na drogach dla:
 - a) znaków drogowych pionowych – załącznik nr 1
 - b) znaków drogowych poziomych – załącznik nr 2
 - c) sygnałów drogowych – załącznik nr 3
 - d) urządzeń bezpieczeństwa ruchu drogowego – załącznik nr 4

2. PRZEDMIOT OPRACOWANIA

Przedmiotem opracowania jest projekt stałej organizacji ruchu w związku z „Przebudową drogi gminnej w miejscowości Brwilno Dolne, gmina Nowy Duninów”.

3. STAN ISTNIEJĄCY

Droga gminna zaczyna się od skrzyżowania z drogą krajową nr 62 w miejscowości Brwilno Dolne i biegnie przez drogi osiedlowe w tej, że miejscowości. Początek projektowanego odcinka drogi zaczyna się w km 0+009, a kończy w km 0+889. Odcinek ten jest drogą gruntową o nawierzchni żwirowej. Odwodnienie drogi odbywa się powierzchniowo na teren przyległy. Po obu stronach drogi są zjazdy na przyległe działki lub tereny rolne. Wzdłuż drogi jest zabudowa jednorodzinna, wielorodzinna, zagrodowa, tereny rolne, a także obszary leśne. Przedmiotowy odcinek drogi nie jest oznakowany znakami pionowymi. W rejonie łączenia się dróg występują natomiast znaki pionowe: A-7, B-18,

D-1, D-42, T-6, U-1a, U-18a. Szczegółowe rozmieszczenie znaków pionowych przedstawiono na rys. nr 2 w skali 1:1000.

4. CHARAKTERYSTYKA RUCHU

Na drodze odbywa się ruch lokalny. Średni dobowy ruch pojazdów – mały. Natężenie ruchu pieszych – małe.

5. OPIS PROJEKTOWANEGO OZNAKOWANIA

Projekt stałej organizacji ruchu swym zakresem obejmuje zmianę oznakowania pionowego w rejonie przebudowy drogi gminnej. Projektowana organizacja ruchu przewiduje korekty w istniejącym oznakowaniu, a także wykonanie nowego oznakowania pionowego. Znaki pionowe powinny być rozmiaru średniego. Lica znaków należy wykonać z folii odblaskowej typu 1. Należy je mocować na słupkach stalowych ocynkowanych. Progi zwalniające powinny być montowane z elementów prefabrykowanych z tworzyw sztucznych montowane do nawierzchni za pomocą odpowiednich elementów montażowych oraz wyposażone w elementy odblaskowe.

Szczegółowe rozmieszczenie znaków pionowych przedstawiono na rys. nr 2 w skali 1:1000.

Znaki pionowe powinny spełniać wymagania techniczne zawarte w Załączniku nr 1-4 do Rozporządzenia Ministra Infrastruktury z dnia 3 lipca 2003 r. w sprawie szczegółowych warunków technicznych dla znaków i sygnałów drogowych oraz urządzeń bezpieczeństwa ruchu drogowego i warunków ich umieszczania na drogach (Dz. U. Nr 220, poz. 2181 z dn. 23.12.2003 r.).

6. TERMIN WPROWADZENIA ORGANIZACJI RUCHU

Nowe oznakowanie zostanie wprowadzone po zakończeniu robót drogowych. Przewidywany termin – 31 grudzień 2023 r.

7. ZESTAWIENIE OZNAKOWANIA

Projektowane oznakowanie pionowe:

A-7	- 3 szt.
A-11a	- 6 szt.
B-18 (5t)	- 2 szt.
B-33 (20)	- 6 szt.
B-33 (30)	- 2 szt.
B-33 (50)	- 2 szt.
D-1	- 2 szt.
T-1 (20m)	- 6 szt.
T-6	- 7 szt.
słupek	- 15 szt.

próg zwalniający (3500x400x50) - 3 szt.

Likwidacja istniejącego oznakowania pionowego:

T-6 - 3 szt.

A-7 - 1 szt.

słupek - 1 szt.

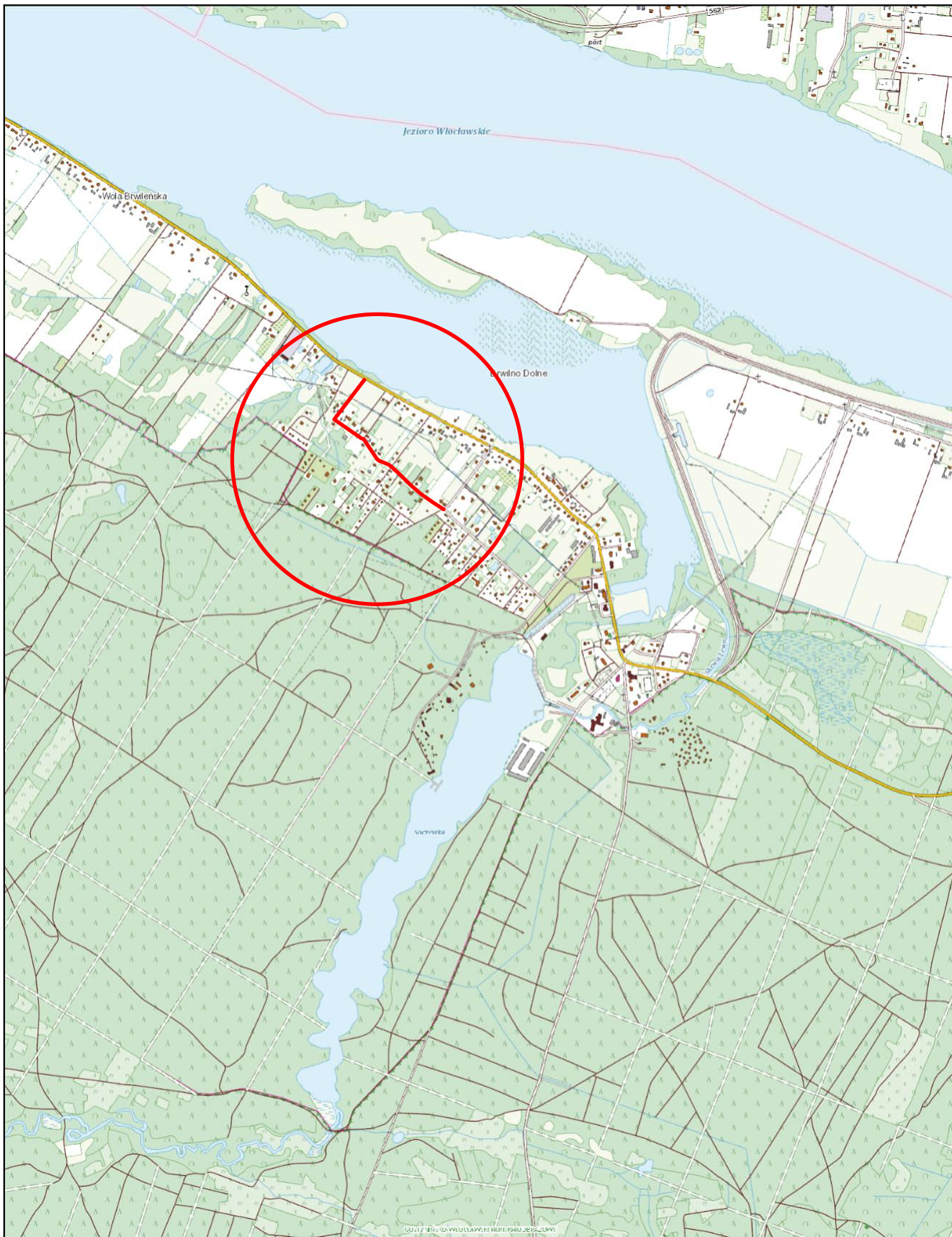
Przestawienie istniejącego oznakowania pionowego:



A-7 - 1 szt.

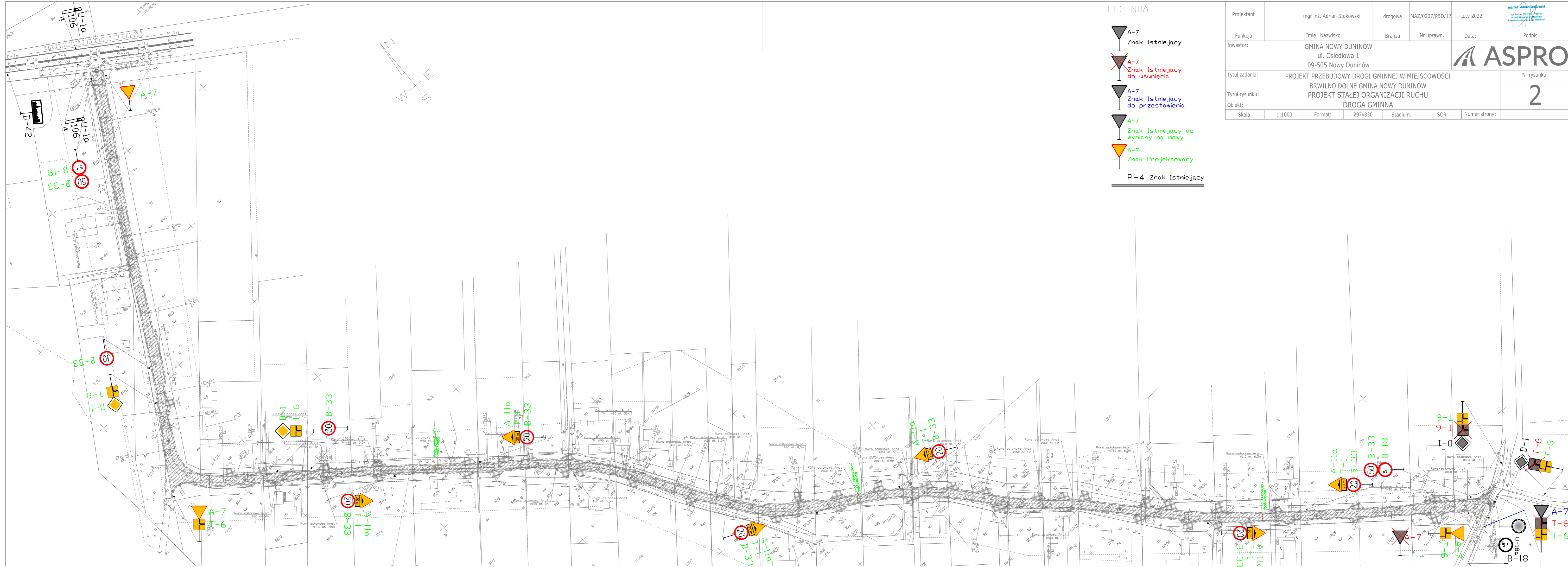
słupek - 1 szt.

8. INFORMACJE DODATKOWE







Na podstawie §12 ust. 1 Rozporządzenia Ministra Infrastruktury z dnia 23 września 2003 r. w sprawie szczegółowych warunków zarządzania ruchem na drogach oraz wykonywania nadzoru nad tym zarządzaniem (Dz.U. z 2003 r. nr 177, poz. 1729 z późn. zmianami) jednostka wprowadzająca organizację ruchu powinna zawiadomić organ zarządzający ruchem, zarząd drogi oraz Komendanta Policji o terminie jej wprowadzenia, co najmniej na 7 dni przed terminem rzeczywistego wprowadzenia organizacji ruchu.




Projektant	mgr inż. Adrian Stokowski	drogowa	MAZ/0207/PBD/17	Luty 2022	 <small>mgr inż. Adrian Stokowski upr. bud. nr MAZ/2617/PBD/17 dla projektowania w tym zakresie inżynierskiej drogowej i ogólnieinż.</small>	
Funkcja	Imię i Nazwisko	Branża	Nr uprawn.	Data:	Podpis	
Investor:	GMINA NOWY DUNINÓW ul. Osiedlowa 1 09-505 Nowy Duninów					
Tytuł zadania:	PROJEKT PRZEBUDOWY DROGI GMINNEJ W MIEJSCOWOŚCI BRWILNO DOLNE GMINA NOWY DUNINÓW					Nr rysunku:
Tytuł rysunku:	LOKALIZACJA DROGA GMINNA			<h1>1</h1>		
Obiekt:						
Skala:	1:25000	Format:	A4	Stadium:	SOR	Numer strony:



LEGENDA

-  A-7
Znak Istniejący
-  A-7
Znak Istniejący do usunięcia
-  A-7
Znak Istniejący do przestawienia
-  A-7
Znak Istniejący do wymiany na nowy
-  A-7
Znak Projektowany
-  P-4 Znak Istniejący

Projektant	mgr inż. Adrian Stokowski	drogowa	MAZ/0207/PBD/17	Luty 2022	
Funkcja	Imię i Nazwisko	Branża	Nr uprawn.	Data:	Podpis
Investor:	GMINA NOWY DUNINÓW ul. Osiedłowa 1 09-505 Nowy Duninów				
Tytuł zadania:	PROJEKT PRZEBUDOWY DROGI GMINNEJ W MIEJSCOWOŚCI BRWILNO DOLNE GMINA NOWY DUNINÓW				
Tytuł rysunku:	PROJEKT STAŁEJ ORGANIZACJI RUCHU DROGA GMINNA				Nr rysunku: 2
Obiekt:	Skala:	Format:	Stadium:	SOR	Numer strony:
	1:1000	297x830			

GMINA NOWY DUNINÓW
pow. płocki, woj. mazowieckie
z s. 09-505 Nowy Duninów
ul. Osiedlowa 1, tel/fax 24 261-02-36
NIP 774-32-11-324. REG. 611015796

Nowy Duninów , dn. 14.04.2021 r.

RG.7011.8.2022.KP.
numer ewidencyjny 0463.2022

ASPRO
Projekty i nadzory drogowe
Adrian Stokowski
Ul. Boryszewska 44/19
09-410 Płock

W związku z przedłożonym przez Pana do zaopiniowania projektem budowlanym oraz projektem stałej organizacji ruchu dla zadania pn. **Przebudowa drogi gminnej w m. Brwilno Dolne** informuję, że **opiniuje pozytywnie** przedstawiony projekt budowlany przebudowy drogi wraz z projektem zagospodarowania oraz projekt stałej organizacji ruchu dla potrzeb realizacji w/w projektu.

Z poważaniem


WÓJT
mgr Mirosław Krysiak

Otrzymują :

1. Adresat
2. a/a

Płock, 5 maja 2022 r.

KM-III.7123.1.73.2022

ASPRO
Projekty i Nadzory Drogowe
Adrian Stokowski
ul. Boryszewska 44/19
00-410 Płock

Odpowiadając na wniosek z dnia 19 kwietnia 2022 roku o zatwierdzenie projektu stałej organizacji ruchu pn. „Przebudowa drogi gminnej w miejscowości Brwilno Dolne, gmina Nowy Duninów”, informuję o zatwierdzeniu projektu z terminem wprowadzenia do 31 grudnia 2023 roku.

Jeżeli w tym terminie Starosta Płocki nie zostanie zawiadomiony o wprowadzeniu organizacji ruchu – zarząd drogi zostanie zawiadomiony o utracie ważności zatwierdzonej organizacji ruchu.

Ponadto informuję, że zgodnie z §12 ust. 1 rozporządzenia Ministra Infrastruktury z dnia 23 września 2003 roku (Dz. U. nr 2017 poz. 784) jednostka wprowadzająca organizację ruchu zawiadamia organ zarządzający ruchem i zarząd drogi oraz Komendanta Miejskiego Policji w Płocku o terminie jej wprowadzenia, co najmniej na 7 dni przed terminem wprowadzenia organizacji ruchu.

Otrzymują:

1. Adresat,
2. a/a.

STAROSTA

Sylwester Tadeusz Ziembkiewicz