









LEGENDA:
ENERGETYKA

-  - proj. słup oświetlenia drogowego
-  - proj. oprawa (doświetlenie przejścia dla pieszych)
-  - proj. linie kablowe nN-0,4 kV
-  - proj. mufa kablowa
-  - demontaż urządzeń elektroenergetycznych
-  - proj. rura osłonowa

TELETECHNIKA

-  - proj. studnie teletechniczne
-  - proj. rura osłonowa

654075C

Biuro Usług Inżynierskich "Evir"
80-809 Gdańsk, ul. Lotników Polskich 39/5 tel. 601-68-71-73, e-mail; evir@gd.home.pl

OBIEKT: PRZEBUDOWA ULICY SPOKOJNEJ W PRUSZCZU GDAŃSKIM			
INWESTOR: Gmina Miejska w Pruszczu Gdańskim 83-000 Pruszcz Gdański, ul. Grunwaldzka 20	RYS. KOMPUTEROWY PROG: AutoCAD 2000		
ADRES: Pruszcz Gdański, obręb 13 Dz. Nr 115, 116, 57/1, 54/1, 54/2, 55/4, 57/3, 55/6, 53/2, 24/24, 24/79, 24/81	FAZA: PROJEKT WYKONAWCZY		
RYSUNEK: PLAN SIECI ZEWNĘTRZNYCH PRZEBUDOWA SIECI TELEKOM.	BRANŻA: TELETECHNIKA		
PROJEKTOWAŁ: inż. Jarosław Szczodrowski	NR UPRAWNIENI: DT-WBT/02354/02/U POM/BT/0245/06	PODPIS: 	DATA: 12.2014
SPRAWDZIŁ: inż. Leszek Bartela	NR UPRAWNIENI: DT-WBT/02354/02/U POM/BT/0342/07	PODPIS: 	NR RYS: E1
		SKALA: 1:500	

PROJEKT CHRONIONY PRAWEM AUTORSKIM
ZMIANY SA MOŻLIWE TYLKO ZA ZGODĄ AUTORA
KOPIOWANIE I NAKŁADNICZTWO ZABRONIONE

KONIEC PROJ. ULICY "7 KDW"
0+043,0

KONIEC PROJ. PRZEBUDOWY
UL. SPOKOJNEJ km 0+424,31

KONIEC PROJ. ULICY "9 KDW"
0+118,20

Istniejący stupek kablowy do przeniesienia

Nowa lokalizcja słupka kablowego

POCZYŁTEK PROJ. ULICY "9 KDW"
0+000,0

Zabezp. A110PS
0 m







Spokojna

proj. rura HDPE 110/6,3



Zabezp. A110PS
9 m

POCZYŁTEK PROJ. ULICY "7 KDW"
0+000,0

LEGENDA:
ENERGETYKA

-  - proj. słup oświetlenia drogowego
-  - proj. oprawa (doświetlenie przejść)
-  - proj. linie kablowe nN-0,4 kV
-  - proj. mufa kablowa
-  - demontaż urządzeń elektroenergety
-  - proj. rura osłonowa

TELETECHNIKA

-  - proj. studnie teletechniczne
-  - proj. rura osłonowa

6540750.00
6014400.00

Skala 1:500

Województwo: pomorskie
Powiat: gdański
Miasto: Pruszcz Gdański (220401_1)
Obręb: 13 (220401_1.0013)
Obiekt: ul. Obrońców Wybrzeża, ul. Spokojna, ul. Sportowa
ID: 6640.2362.2014

Mapę opracowano w dniu 06.08.2014r.
Mapę opracował: Dariusz Lewandowski (upr. nr 16500) zgłoszone do inwentaryzacji.
Układ współrzędnych: "2000" (strefa 6 - północna)
Układ wysokościowy: "Kronsztadt" (H mapy)

Niniejsza mapa do celów projektowych została wykonana bez ustalania obciążenia siłami lokalnymi - bez ustalania błędów pomiaru punktów gruntowymi ujawnionymi w księgach wieczystych.

Nie wyklucza się istnienia w terenie innych, nie wykazanych na niniejszej mapie, urządzeń i sieci podziemnych, które nie zostały uwzględnione.

Granice wykazane kolorem zielonym pozyskano w wyniku digitalizacji mapy ewidencyjnej lub z pomiaru w terenie.

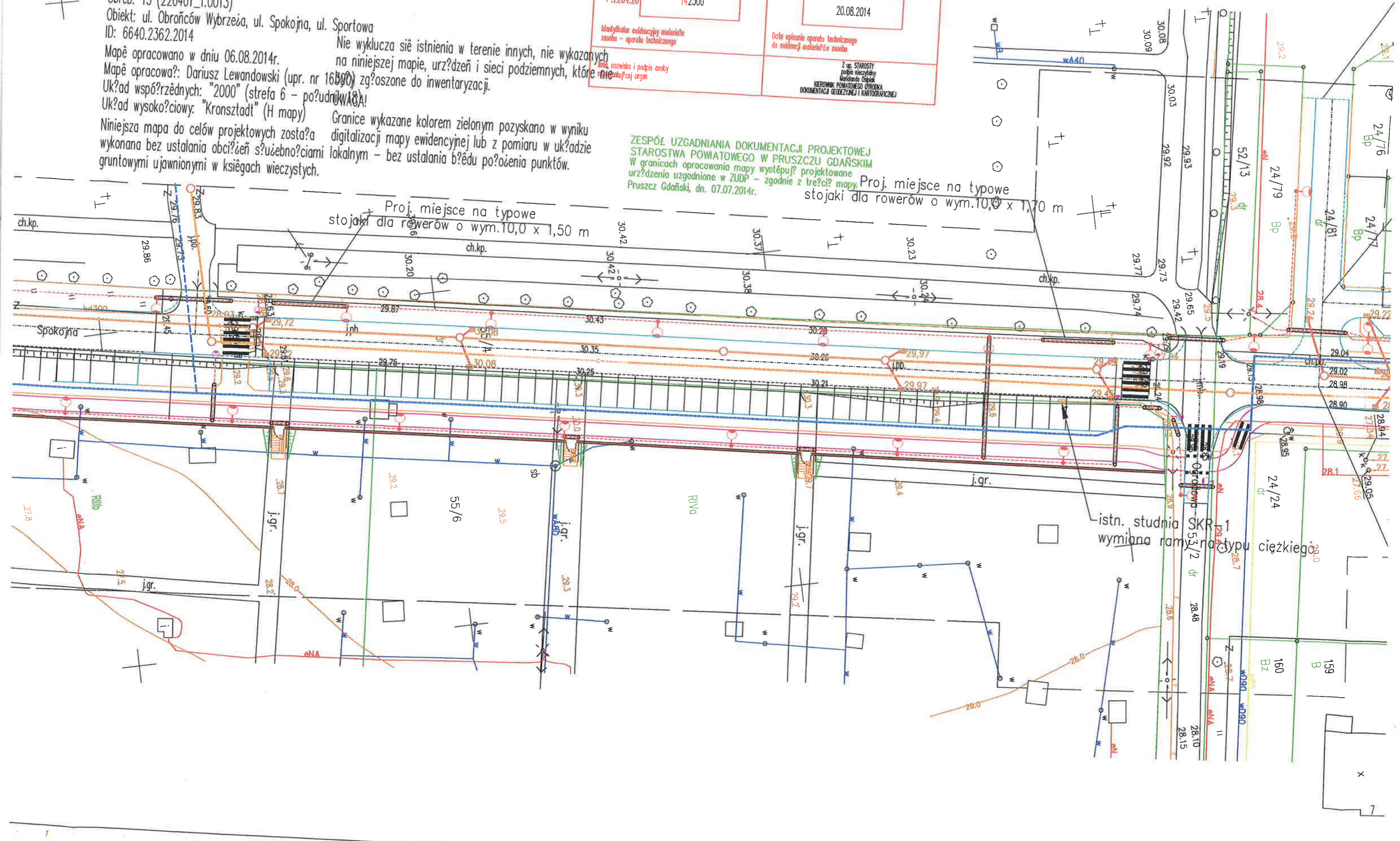
Poleć się, że niniejszy dokument został opracowany w wyniku prac geodezyjnych i kartograficznych, których rezultaty zawiera operat techniczny wpisany do ewidencji materiałów państwowego zasobu geodezyjnego i kartograficznego.	
Organ prowadzący państwowy zespół geodezyjny i kartograficzny	STAROSTA GDAŃSKI
P.2204.20 142500	20.08.2014
Identyfikator ewidencyjny materiału zasobu - operatu technicznego	Data wpisania operatu technicznego do ewidencji materiałów zasobu
Imię, nazwisko i podpis osoby wykonawcy/cei organu	Z up. STAROSTY podpis nieczytelny Marszałek Olszak KIEROWNIK POWIATOWEGO OPRACOWANIA DOKUMENTACJI GEODEZYJNEJ I KARTOGRAFICZNEJ

ZESPÓŁ UZGADNIANIA DOKUMENTACJI PROJEKTOWEJ
STAROSTWA POWIATOWEGO W PRUSZCZU GDAŃSKIM
W granicach opracowania mapy występują projektowane urządzenia uzgodnione w ZUDP - zgodnie z treścią mapy.
Pruszcz Gdański, dn. 07.07.2014r.

Proj. miejsce na typowe stojaki dla rowerów o wym. 10,0 x 1,70 m

Proj. miejsce na typowe stojaki dla rowerów o wym. 10,0 x 1,50 m

istn. studnia wymiana ramy typu ciężkiego



MAPA DO
Skala 1:5
Województwo:
Powiat: gdań
Miasto: Prus
Obręb: 13 (2
Obiekt: ul. C
ID: 6640.236
Mapę oprac
Mapę oprac
Układ współ
Układ wysł
Niniejsza m
wykonana b
gruntowymi

POCZĄTEK PROJ. PRZEBUDOWY UL. SPOKOJNEJ
km 0+000

KONIEC PRZEBUDOWY
UL. SPORTOWEJ km 0+039,50

POCZĄTEK PRZEBUDOWY
UL. SPORTOWEJ km 0+006,40

