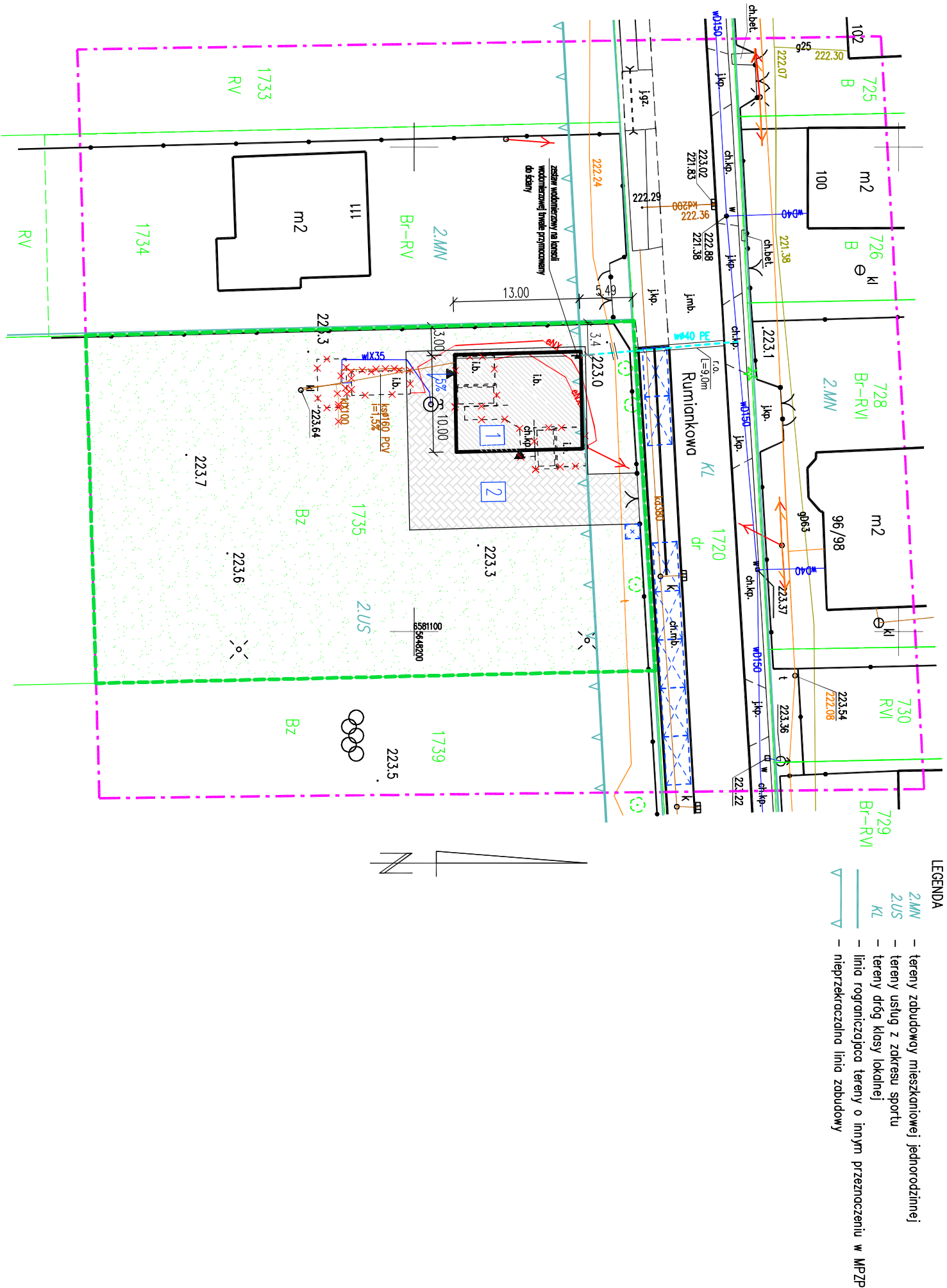







PROJEKT ZAGOSPODAROWANIA
DZIAŁKI NR 1735
OBRĘB CYKARZEW PÓŁNOCNY



LEGENDA			
1.	BUDYNEK GOSPODARCZY OBJĘTY OPRACOWANIEM		
2.	ISTNIEJĄCY BUDYNEK MIESZKALNY		
3.	ISTNIEJĄCE BUDYNKI I OBIEKTU NA DZIAŁCE		
	PROJEKTOWANE MIEJSCE NA ODPADY STAŁE		
	PROJEKTOWANE MIEJSKA PARKINGOWE W PASIE DROGI		
	ZAKRES OPRACOWANIA		
	WEJŚCIA DO BUDYNKU		
	ISTNIEJĄCE INNE OBIEKTY DO DEMONTAŻU		
BILANS TERENU			
LP	OBIEKT	POW.	UDZIAŁ %
1.	BUDYNEK OBJĘTY OPRACOWANIEM	249,36m ²	8,40%
2.	BUDYNEK MIESZKALNY	137,00m ²	4,62%
3.	POZOSTAŁE OBIEKTY NA DZIAŁCE	503,97m ²	16,98%
4.	MIEJSCE POSTOJOWE	12,50m ²	0,42%
5.	PROJ. MIEJSCE NA ODPADY STAŁE	2,25m ²	0,08%
6.	ZIELEŃ NISKA, URZĄDZONA	2062,92m ²	69,50%
ŁĄCZNA POWIERZCHNIA DZIAŁKI		2968,00m ²	100%
DO WYŁĄCZENIA Z PRODUKCJI ROLNEJ:		249,36m ²	
ZGODNOŚĆ PROJEKTU Z ZAPISAMI MPZP			
PARAMETR		MPZP	PROJEKT
1.	PROCENT ZABUDOWY	40,00%	30,50%
2.	POWIERZCHNIA BIOLOGICZNIE CZYNNA	–	69,50%

Potwierdzam zgodność z oryginałem podkładu mapy do celów projektowych

mgr inż. arch. Łukasz Kukuła
upr. bud. nr 21/SŁOKK/2013

NAZWA OBIEKTU:	ZAPLECZCE SOCJALNO – SZATNIOWE		
ADRES BUDOWY:	CYKARZEW PŁN, UL. RUMIAŃKOWA 107/109 dz. nr 1735 OBR. CYKARZEW PÓŁNOCNY gm. MYKANÓW		
TYTUŁ RYSUNKU:	PROJEKT ZAGOSPODAROWANIA DZIAŁKI		
DATA: X 2023r.	SKALA: 1:500	NR RYS: 1	
AUTORZY OPRACOWANIA		PODPIS	
ARCHITEKTURA/PROJEKTANT			
mgr inż. arch. Łukasz Kukuła			
upr. bud. nr 21/SŁOKK/2013			
ARCHITEKTURA/SPRAWDZAJĄCY			
mgr inż. arch. Piotr Kiar			
upr. bud. nr 35/08/SŁOKK			
INST. SANIT./PROJEKTANT			
mgr inż. Andrzej Borkowski			
upr. bud. nr SLK/1453/PWOS/06			
INST. SANIT./SPRAWDZAJĄCY			
mgr inż. Wojciech Nowak			
upr. bud. nr SLK/3774/PWOS/11			