

**POLSKI
ŁAD**

„Kontynuacja rozbudowy kanalizacji sanitarnej w miejscowościach gminy Pacanów leżących w zlewni oczyszczalni ścieków w m. Słupia”

Znak: IGPM.271.2.2024

Pacanów, dn. 05 lipca 2024 r.

Zamawiający:

**Gmina Pacanów
Ul. Rynek 15
28-133 Pacanów**

WYJAŚNIENIA treści Specyfikacji Warunków Zamówienia

Działając na podstawie art. 287 ut. 6 ustawy z dnia 11 września 2019 r. – Prawo zamówień publicznych (t.j. Dz.U z 2023 r. poz. 605 z późn. zm.) Zamawiający przekazuje Wykonawcom ubiegającym się o przedmiotowe zamówienie treść zapytań do Specyfikacji Warunków Zamówienia wraz z wyjaśnieniami Zamawiającego.

Pytanie 1.

Zwracamy się o wyjaśnienie treści SWZ w zakresie, czy Zamawiający uzna za spełniony warunek udziału w postępowaniu dotyczący zdolności technicznej (zdolność techniczna) poprzez wykazanie w okresie ostatnich 5 lat, należytej i zgodnej z zasadami sztuki budowlanej zrealizowanej co najmniej jednej roboty budowlanej polegającej na budowie/rozbudowie/przebudowie sieci kanalizacji sanitarnej o wartości minimum 4 900 000,00 zł brutto.

Odpowiedź Zamawiającego:


Nie

Pytanie 2.

Ze względu na bardzo obszerną dokumentację, zwracamy się z prośbą o przełożenie terminu składania ofert na 16.07.2024.

Odpowiedź Zamawiającego:

Zamawiający nie przewiduje przedłużenia terminu składania ofert.



**POLSKI
ŁĄD**

„Kontynuacja rozbudowy kanalizacji sanitarnej w miejscowościach gminy Pacanów leżących w zlewni oczyszczalni ścieków w m. Słupia”

Znak: IGPM.271.2.2024

Pytanie 3.

W związku z dość enigmatycznym opisem technicznym studni z tworzyw sztucznych DN 1000 znajdującym się w części dokumentacji technicznej dla zadania Chrzanów (STWiOR strona 20-21) zapytujemy:

Czy zamawiający celem ujednolicenia materiałów dla całości inwestycji dopuści do zastosowania tego samego standardu materiałowego jaki został przewidziany dla zakresu inwestycji obejmującego miejscowość Niegosławice (STWiOR strona 18-19)?

Odpowiedź Zamawiającego:

Zamówienie należy wykonać zgodnie z dokumentacją.

Pytanie 4.

Zwracam się z prośbą do Zamawiającego o udostępnienie przedmiarów w wersji edytowalnej do dokumentacji projektowej dla miejscowości Niegosławice.

Odpowiedź Zamawiającego:

Zamawiający udostępnia przedmiar robót dla miejscowości Niegosławice w wersji edytowalnej w formacie ath. Zamawiający zaleca weryfikację we własnym zakresie zgodności danych w dodatkowo udostępnionych plikach w formacie ath. Z danym dostępnymi w formacie pdf. Jednocześnie Zamawiający przypomina, że załączone do SWZ przedmiary mają charakter jedynie informacyjny a Wykonawca winien uwzględnić w cenie oferty wykonanie całego zakresu zamówienia zgodnie z dokumentacją projektową.

Pytanie 5

Pytania Niegosławice zad 1.

Pytanie 5.1.


Warstwa wiążąca w przedmiarze ma grubość 4 cm a na rys 46 projektu wykonawczego przekrój H-H wskazuje na warstwę wiążącą o grubości 6 cm.

Odpowiedź Zamawiającego:

Wykonawca winien realizować obiekt zgodnie z dokumentacją projektową.

Pytanie 5.2.

Czy zamawiający wyraża zgodę na ingerencje w przedmiar?



**POLSKI
ŁAD**

„Kontynuacja rozbudowy kanalizacji sanitarnej w miejscowościach gminy Pacanów leżących w zlewni oczyszczalni ścieków w m. Słupia”

Znak: IGPM.271.2.2024

Odpowiedź Zamawiającego:

Załączone do SWZ przedmiary mają jedynie charakter informacyjny. Wykonawca po zapoznaniu się z dokumentacją projektową i innymi dokumentami jest zobowiązany sam do ustalenia zakresu robót niezbędnych do osiągnięcia rezultatu. Wynagrodzenie Wykonawcy ma charakter ryczałtowy a nie kosztorysowy.

Pytanie 5.3.

Brak w przedmiarze pozycji na odbudowę nawierzchni betonowej, rys nr 42 projektu wykonawczego, przekrój E-E. Prosimy o uzupełnienie.

Odpowiedź Zamawiającego:

Wykonawca winien realizować obiekt zgodnie z dokumentacją projektową. Przedmiar ma jedynie charakter pomocniczy.

Pytanie 5.4.

Brak pozycji na odbudowę nawierzchni gruntowej, przekrój D-D projektu wykonawczego. Prosimy o uzupełnienie.

Odpowiedź Zamawiającego:

Wykonawca winien realizować obiekt zgodnie z dokumentacją projektową.

Pytanie 5.5.

Pozycje w przedmiarze które nazwane są naprawą dróg gruntowych wskazują na 12 cm nawierzchni żwirowej, przekrój z rys 45 projektu wykonawczego przedstawia inne warstwy. Prosimy o wyjaśnienie.

Odpowiedź Zamawiającego:


Wykonawca winien realizować obiekt zgodnie z dokumentacją projektową. Przedmiar ma jedynie charakter pomocniczy.

Pytanie 5.6.

Z geologii wynika że grunty są słabonośne, przekroje wskazują na grunt zagęszczany. Czy w takim razie Inwestor przewiduje wymianę gruntu? Jeśli tak to prosimy o dodanie pozycji która to uwzględni do przedmiaru.

Odpowiedź Zamawiającego:

Dokumentacja projektowa przewiduje wymiany gruntów, PW pkt 8. Wykonawca winien realizować obiekt zgodnie z dokumentacją projektową. Przedmiar ma jedynie charakter pomocniczy.



**POLSKI
ŁAD**

„Kontynuacja rozbudowy kanalizacji sanitarnej w miejscowościach gminy Pacanów leżących w zlewni oczyszczalni ścieków w m. Słupia”

Znak: IGPM.271.2.2024

Pytanie 5.7.

Przedmiar wskazuje na wykonanie studzienek betonowych DN1000 Tegra. Jest to niemożliwe. Rzuty studzienki DN1000 wskazują, iż studzienka będzie tworzywowa Romold. Prosimy o wyjaśnienie.

Odpowiedź Zamawiającego:

Pozycja w przedmiarze – analogia. Wykonawca winien realizować obiekt zgodnie z dokumentacją projektową.

Pytanie 5.8.

Warstwy drogowe z projektu wykonawczego nie pokrywają się z warstwami z przedmiarów. Inne grubości podbudów, inne warstwy. Przedmiar wskazuje bardziej poprawne warstwy więc czym się kierować. Prosimy o wyjaśnienie.

Odpowiedź Zamawiającego:

Wykonawca winien realizować obiekt zgodnie z dokumentacją projektową. Przedmiar ma jedynie charakter pomocniczy.

Pytanie 5.9.

Projekt budowlany oraz wykonawczy wskazują na wykonanie odcinka w pasie drogi nr. 73 o długości 64,4 m, w tym 43,4 przewiertem. Zakres podany w SWZ wskazuje na wykonanie w pasie drogi nr. 73 odcinka o długości 34,6 m.

Odpowiedź Zamawiającego:

W Pb odcinek od pkt 1 do SR ma 43.4 m ,natomiast odcinek w granicy pasa drogowego drogi krajowej to 34.6m. Całkowita długość rury przeciskowej to 42.0m. W dokumentacji projektowej nie ma długości 64.4m.

Pytanie 6.

Proszę o określenie jakie parametry techniczne mają spełniać pompy w przepompowniach objętych przetargiem.

Odpowiedź Zamawiającego:

Wymogi dotyczące parametrów technicznych pomp w przepompowniach określa dokumentacja projektowa.

Niniejsze wyjaśnienia stają się treścią SWZ.

BURMISTRZ

mgr inż. Krzysztof Elias

.....