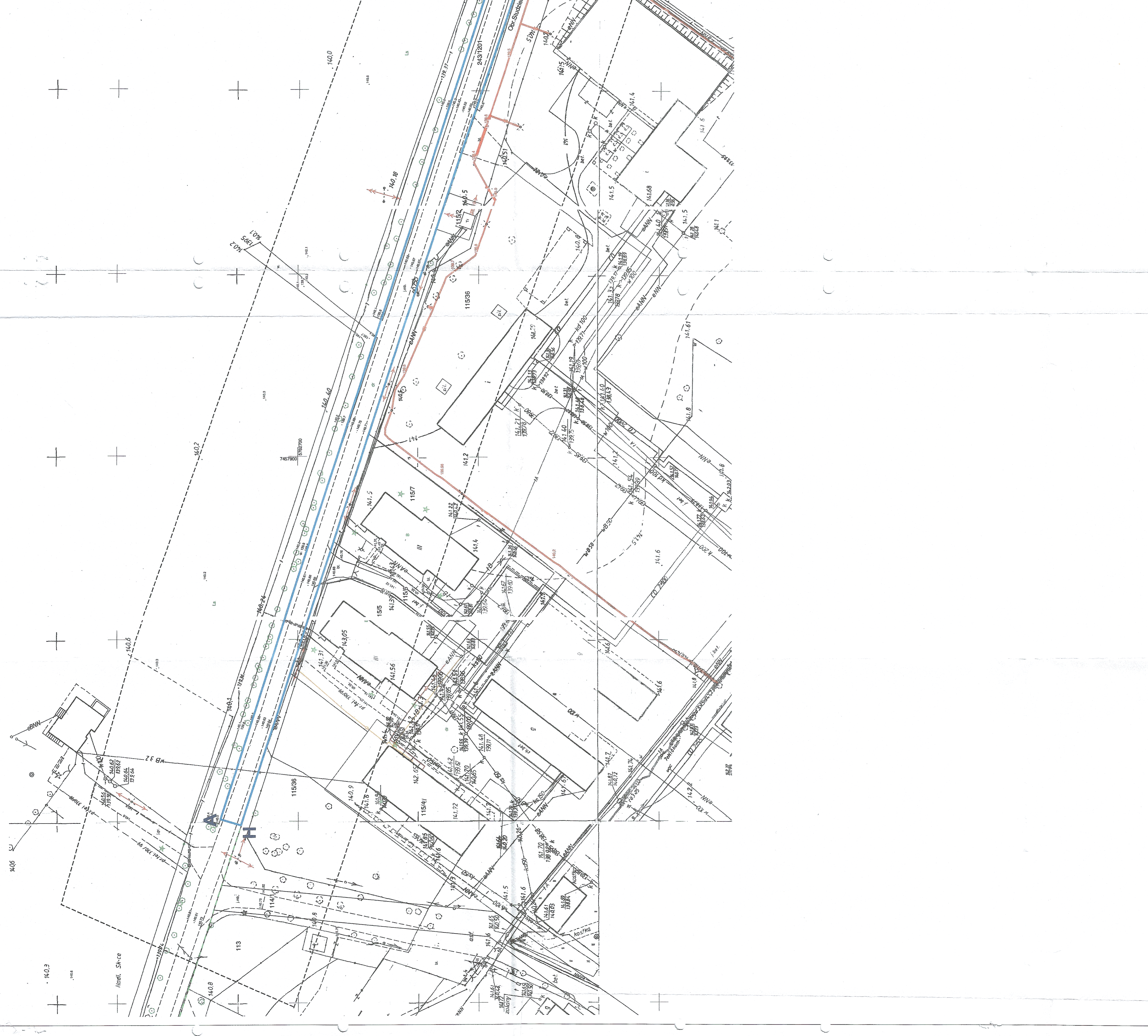
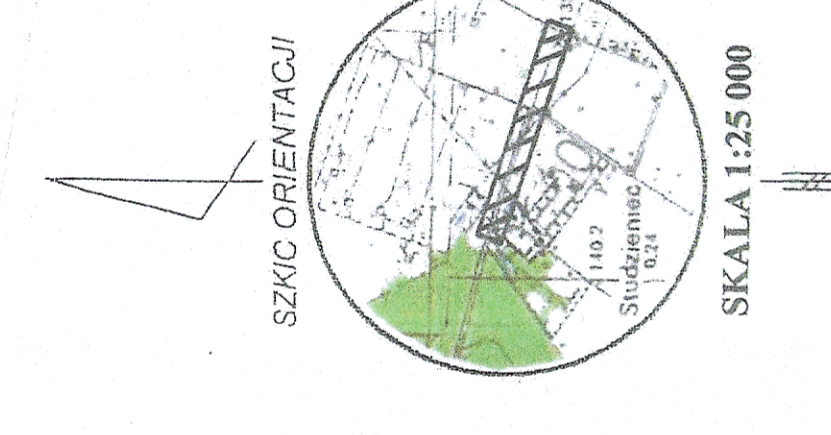


**MAPA DO CELÓW PROJEKTOWYCH**  
 Skala 1:500  
 Wzrost: 1000  
 Wskaźnik: 1:500  
 Projekt: 1:500  
 Data: 2023  
 Autor: [Logo]

**ARKUSZ NR 1**

Wykaz zmian:  
 1. Wzrost: 1000  
 2. Wskaźnik: 1:500  
 3. Projekt: 1:500  
 4. Data: 2023

Wykaz zmian:  
 1. Wzrost: 1000  
 2. Wskaźnik: 1:500  
 3. Projekt: 1:500  
 4. Data: 2023

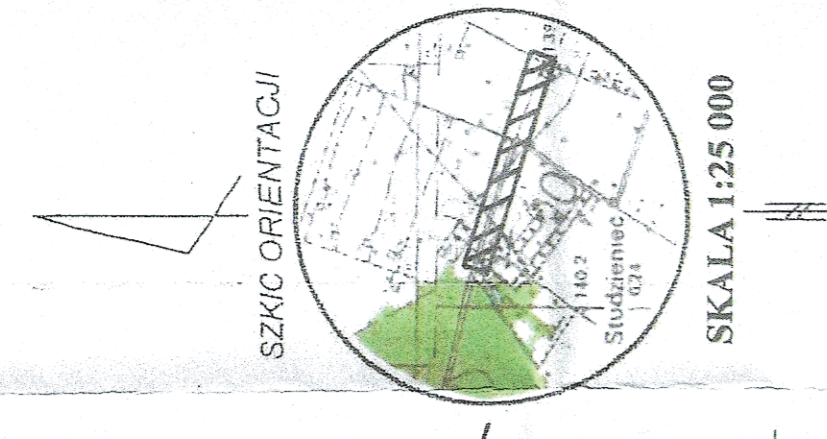


**MAPA DO CELÓW PROJEKTOWYCH**  
 Skala 1:500  
 Wzrost: 1000  
 Wskaźnik: 1:500  
 Projekt: 1:500  
 Data: 2023  
 Autor: [Logo]

**ARKUSZ NR 2**

Wykaz zmian:  
 1. Wzrost: 1000  
 2. Wskaźnik: 1:500  
 3. Projekt: 1:500  
 4. Data: 2023

Wykaz zmian:  
 1. Wzrost: 1000  
 2. Wskaźnik: 1:500  
 3. Projekt: 1:500  
 4. Data: 2023



**ZALĄCZNIK GRAFICZNY NR 1  
 DO DECYZJI NR 3100/...  
 O USTALENIU LOKALIZACJI  
 INWESTYCJI CELU PUBLICZNEGO**

OZNACZENIA:

- linie rozgraniczające teren inwestycji -
- granice obszaru objętego niniejszą decyzją

