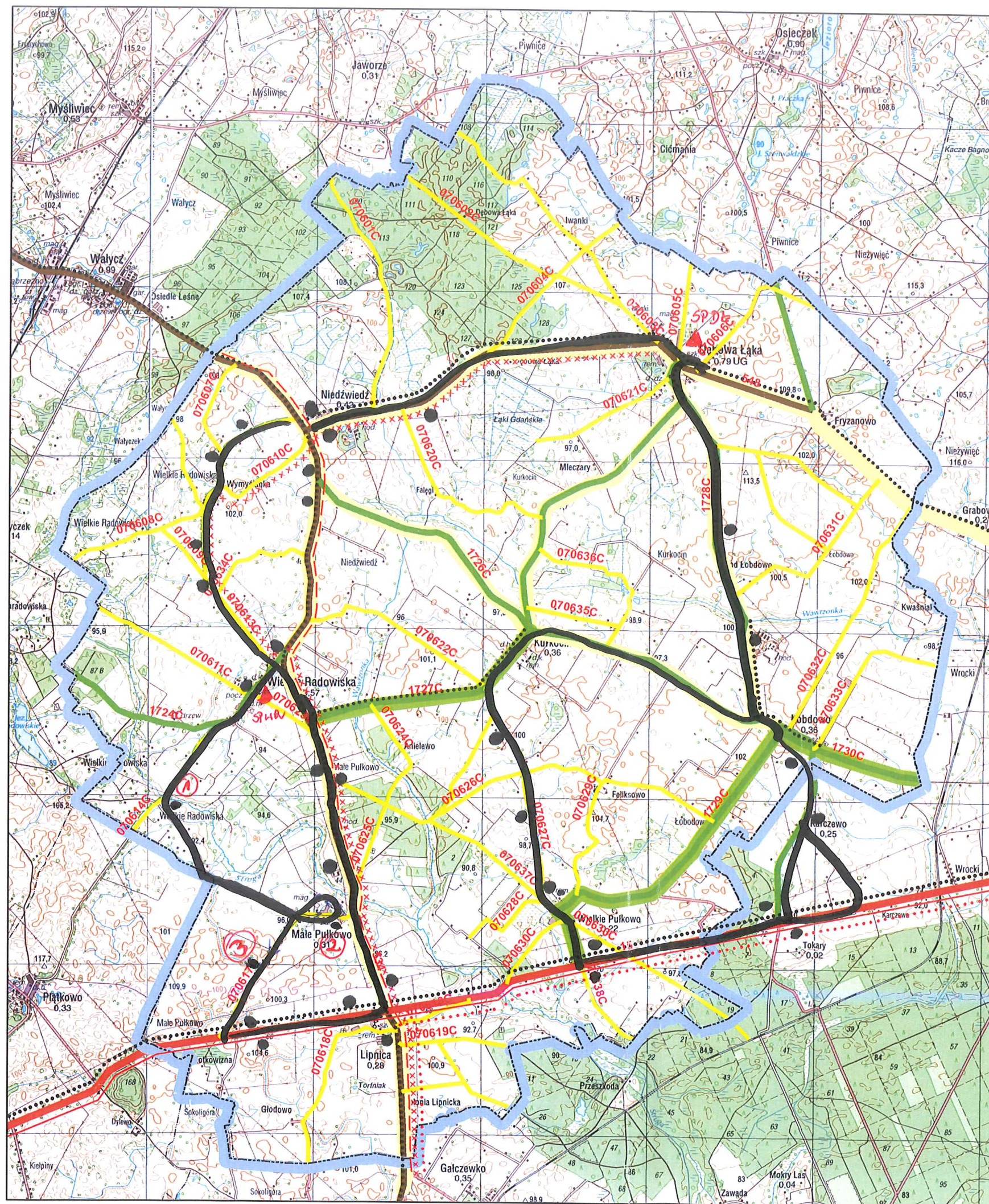




STUDIUM UWARUNKOWAŃ I KIERUNKÓW  
ZAGOSPODAROWANIA PRZESTRZENNEGO  
GMINY DĘBOWA ŁĄKA  
- KIERUNKI ROZWOJU

UKŁAD DRÓG  
PUBLICZNYCH

1 : 50 000



LEGENDA

- Granica gminy
- Drogi krajowe
- Drogi wojewódzkie
- Drogi powiatowe
- Drogi gminne
- Drogi do przebudowy
- Drogi do poprawy parametrów technicznych
- Ścieżki rowerowe istniejące
- Ścieżki rowerowe projektowane

Szlaki turystyczne

- międzyregionalne motorowe:
  - Kopernikowski, Tysiąclecia, Grunwaldzki
  - Franciszkański
- regionalne
  - Zamków Ziemi Chełmińskiej
  - pieszy Ciechocin-Jabłonowo Pom.