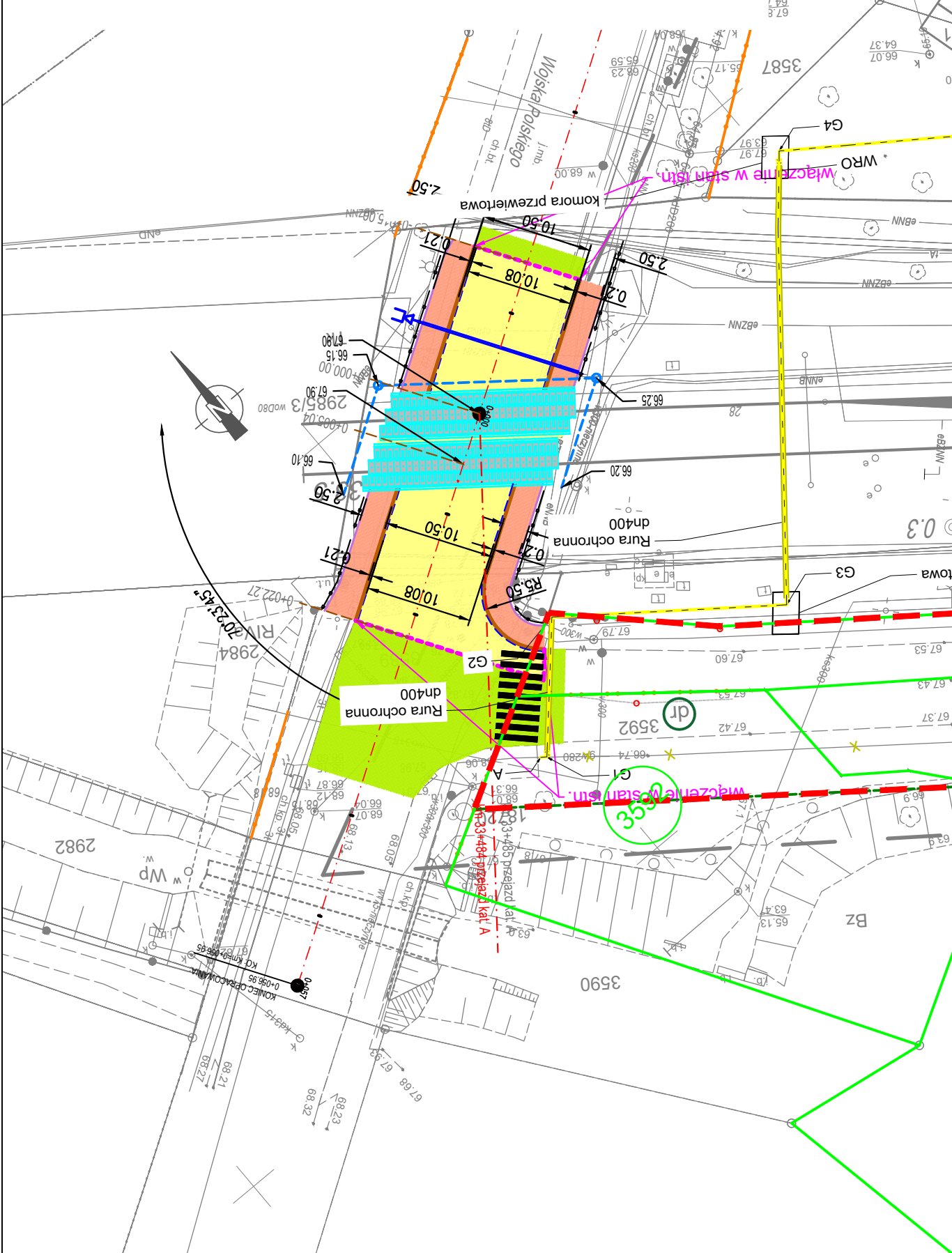


Droga wojewódzka nr 187
 Km 33+485
 Przejazd kolejowo-drogowy kat. A
 INWESTYCJA PKP PLK



Odcinek drogi podlegający odbudowie

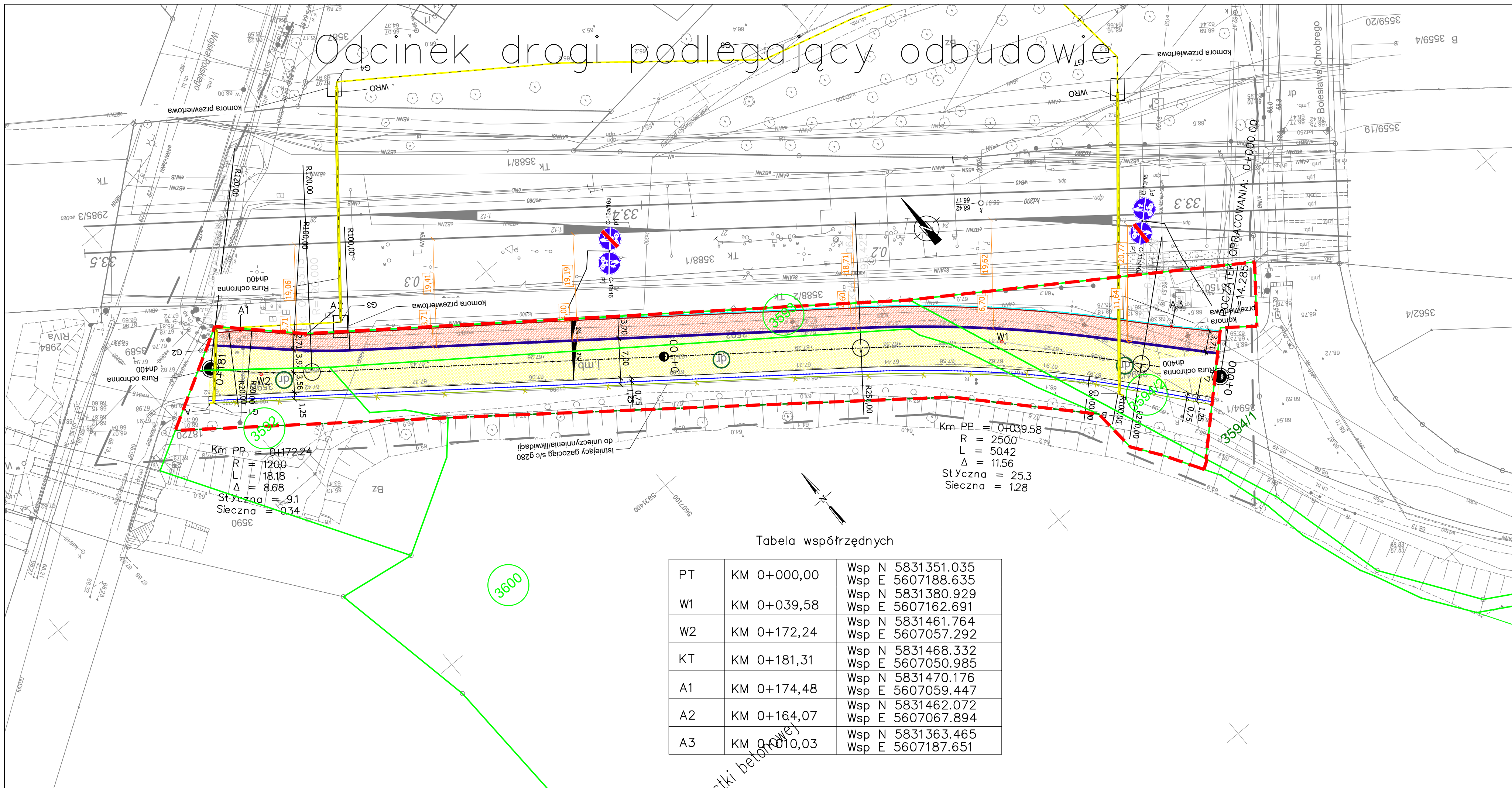


Tabela współrzędnych

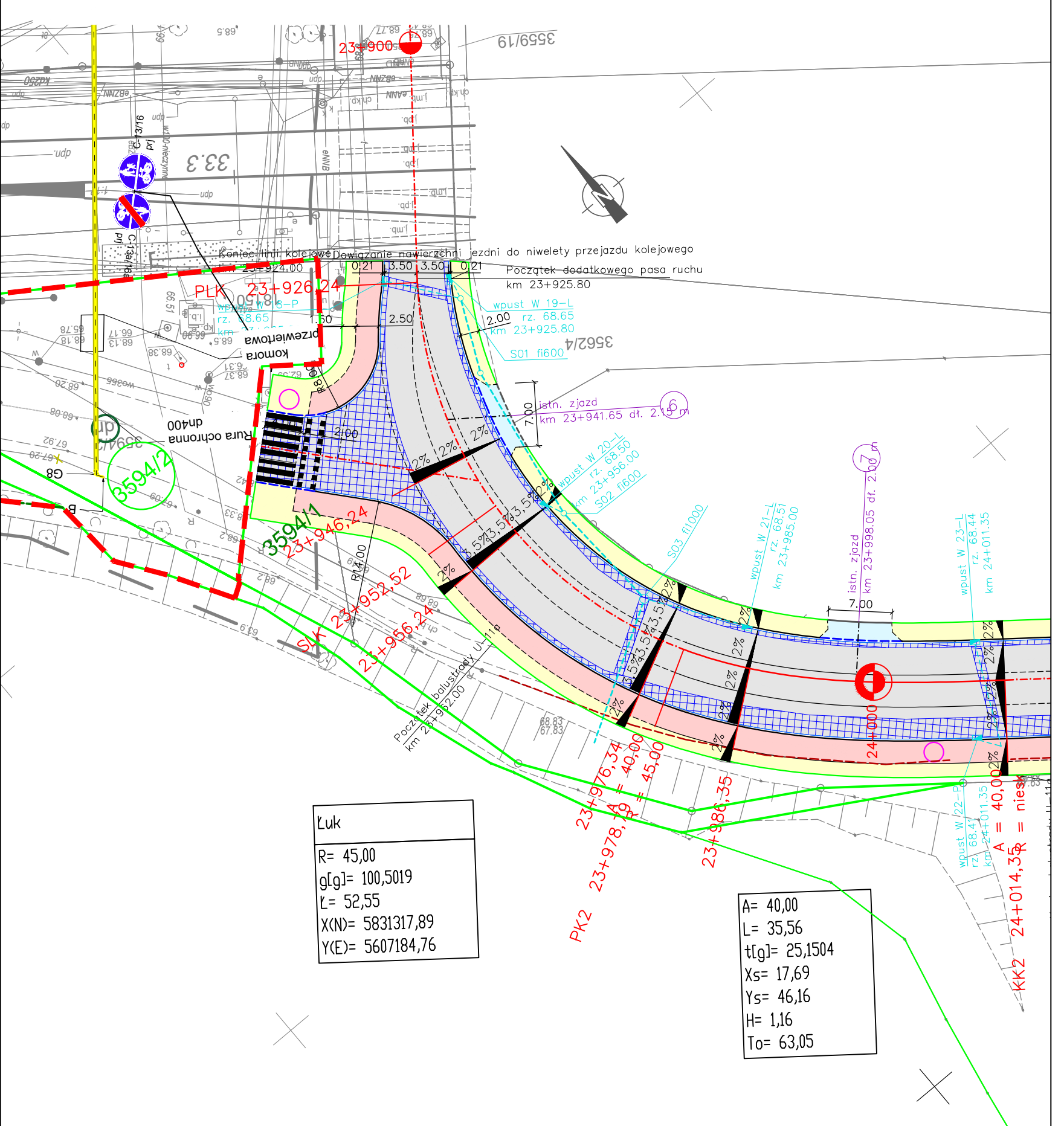
PT	KM	Wsp N	Wsp E
W1	KM 0+039,58	5831380.929	5607162.691
W2	KM 0+172,24	5831461.764	5607057.292
KT	KM 0+181,31	5831468.332	5607050.985
A1	KM 0+174,48	5831470.176	5607059.447
A2	KM 0+164,07	5831462.072	5607067.894
A3	KM 0+010,03	5831363.465	5607187.651

Km PP = 0+039,58
 R = 2500
 L = 50,42
 Δ = 11,56
 St Yczna = 25,3
 Sieczna = 1,28

Łuk
 R= 45,00
 g(g)= 100,5019
 t= 52,55
 X(N)= 5831317,89
 Y(E)= 5607184,76

A= 40,00
 L= 35,56
 tt(g)= 25,1504
 Xs= 17,69
 Ys= 46,16
 H= 1,16
 Ta= 63,05

Droga wojewódzka nr 184
 w m. Szamotuły
 INWESTYCJA WZDW



LEGENDA

- Projektowana nawierzchnia jezdni bitumicznej
- Projektowana nawierzchnia ścieżki pieszo-rowerowej z kostki betonowej
- Projektowane pobocze
- Projektowana oś jezdni
- Projektowany krzewnik wyniesiony na 12cm
- Projektowana bariera ochronna SP06
- Projektowana balustrada ochronna U11-a
- Projektowane obrzeże
- Projektowana krawędź jezdni
- Projektowana sieć gazociągu według odrębnego opracowania
- Wykonane projektowane tory
- Wykonany projektowany rozjazd
- Granica pasa drogowego
- Istniejące granice działek
- Granica użytku
- Dziaki objęte inwestycją

Investor: Miasto i Gmina Szamotuły
 ul. Dworcowa 26
 64-500 Szamotuły

Opracowujący: BBF Projekt Sp. z o.o.
 ul. Darłowska 49
 60-452 Poznań

Nazwa zadania: Przebudowa drogi wewnętrznej (wymiana nawierzchni jezdni z betonu asfaltowego na nową, budowa ciągu pieszo-rowerowego z kostki betonowej) na długości ok. 181 m (na działkach o nr 3544/2, 3593, 3600, 3592 obręb Szamotuły)
 Droga wewnętrzna gmina łącząca przejazdy kolejowo-drogowe na linii kolejowej nr 351 na przecięciach jednopojazdowych z drogami wojewódzki nr 184 i 187

Stadium: PROJEKT BUDOWLANY (WYKONAWCZY)

Kategorie obiektów budowlanych: Kategoria IV; XXV; XXVIII

Branża: BRANŻA DROGOWA

Autoryzacja:	Nazwisko:	Nr uprawnień:	Podpis:	Data:
Projektował:	inż. Michał Bartosik	WKP/0087/P000/07	[Podpis]	06.2021
Sprawił:	mgr inż. Beata Rojch	7131/7/P/2002	[Podpis]	06.2021
Opracował:	mgr inż. Karol Róg			

Nazwa rysunku: Projekt zagospodarowania terenu
 Wersja opracowania: 1.0 Skala: 1:500 Nr rysunku: 02.00