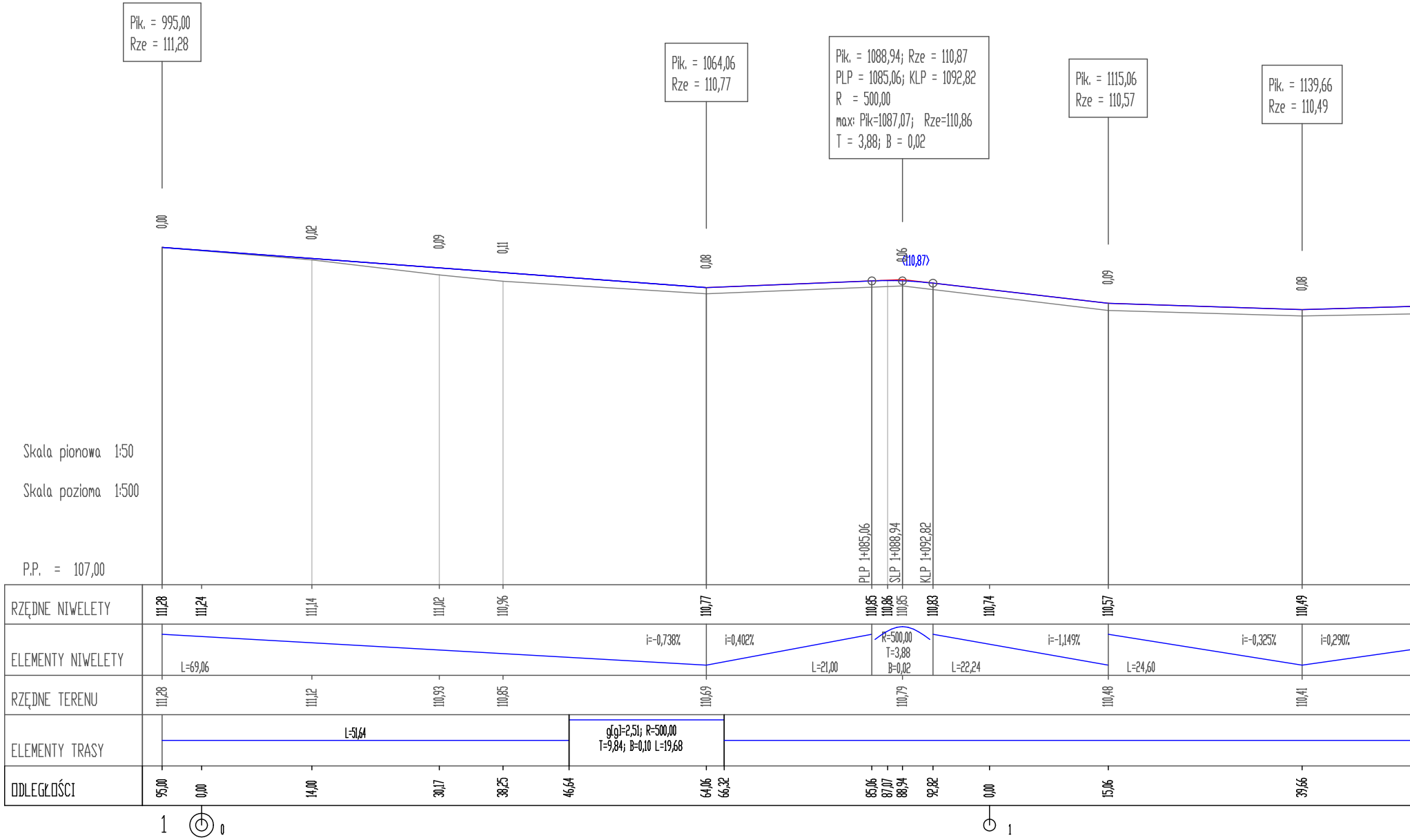
Pik. = 995,00
Rze = 111,28
Pik. = 1064,06
Rze = 110,77
Pik. = 1088,94; Rze = 110,87
PLP = 1085,06; KLP = 1092,82
R = 500,00
max: Pik=1087,07; Rze=110,86
T = 3,88; B = 0,02
Pik. = 1115,06
Rze = 110,57
Pik. = 1139,66
Rze = 110,49
0,00
0,02
0,09
0,11
0,08
0,06
(110,87)
0,09
0,08
Skala pionowa 1:50
Skala pozioma 1:500
P.P. = 107,00
PLP 1+085,06
SLP 1+088,94
KLP 1+092,82
RZĘDNE NIWELETY
111,28
111,24
111,14
111,02
110,96
110,77
110,85
110,86
110,85
110,83
110,74
110,57
110,49
ELEMENTY NIWELETY
L=69,06
i=-0,738%
i=0,402%
L=21,00
R=500,00
T=3,88
B=0,02
L=22,24
i=-1,149%
L=24,60
i=-0,325%
i=0,290%
RZĘDNE TERENU
111,28
111,12
110,93
110,85
110,69
110,79
110,48
110,41
ELEMENTY TRASY
L=51,64
g[g]=2,51; R=500,00
T=9,84; B=0,10 L=19,68
ODLEGŁOŚCI
95,00
0,00
14,00
30,17
38,25
46,64
64,06
66,32
85,06
87,07
88,94
92,82
0,00
15,06
39,66
1
0
1

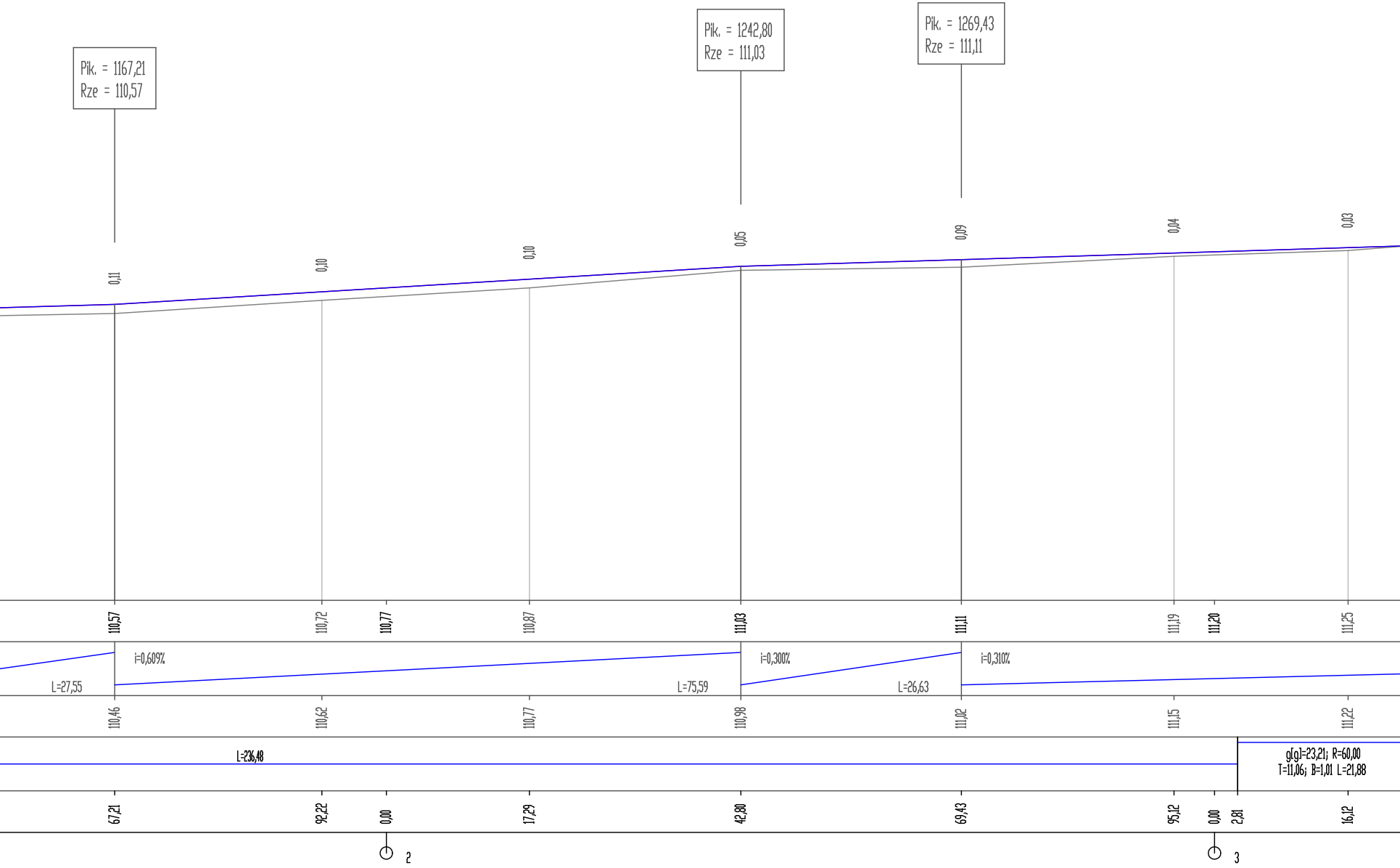
Pik. = 1167,21
Rze = 110,57
Pik. = 1242,80
Rze = 111,03
Pik. = 1269,43
Rze = 111,11
0,11
0,10
0,10
0,05
0,09
0,04
0,03
110,57
110,72
110,77
110,87
111,03
111,11
111,19
111,20
111,25
i=0,609%
L=27,55
L=75,59
i=0,300%
L=26,63
i=0,310%
110,46
110,62
110,77
110,98
111,02
111,15
111,22
L=236,48
g[g]=23,21; R=60,00
T=11,06; B=1,01 L=21,88
67,21
92,22
0,00
17,29
42,80
69,43
95,12
0,00
2,81
16,12
2
3

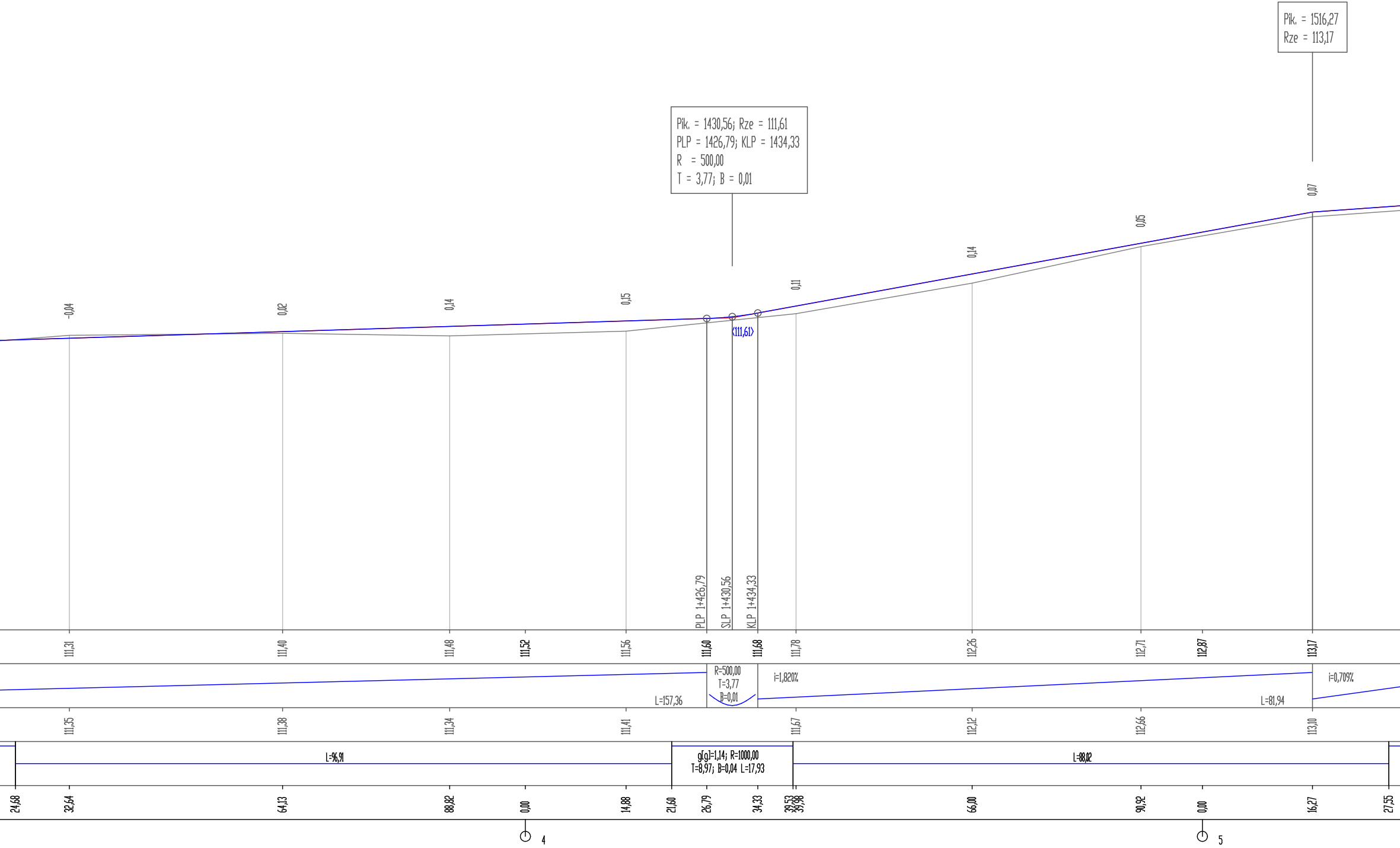
Pik. = 1516,27
Rze = 113,17
Pik. = 1430,56; Rze = 111,61
PLP = 1426,79; KLP = 1434,33
R = 500,00
T = 3,77; B = 0,01
-0,04
0,02
0,14
0,15
0,11
0,14
0,05
0,07
(111,61)
PLP 1+426,79
SLP 1+430,56
KLP 1+434,33
111,31
111,40
111,48
111,52
111,56
111,60
111,68
111,78
112,26
112,71
112,87
113,17
L=157,36
R=500,00
T=3,77
B=0,01
i=1,820%
L=81,94
i=0,709%
111,35
111,38
111,34
111,41
111,67
112,12
112,66
113,10
L=96,91
g[g]=1,14; R=1000,00
T=8,97; B=0,04 L=17,93
L=88,02
24,68
32,64
64,13
88,82
0,00
14,88
21,60
26,79
34,33
39,53
39,98
66,00
90,92
0,00
16,27
27,55
4
5

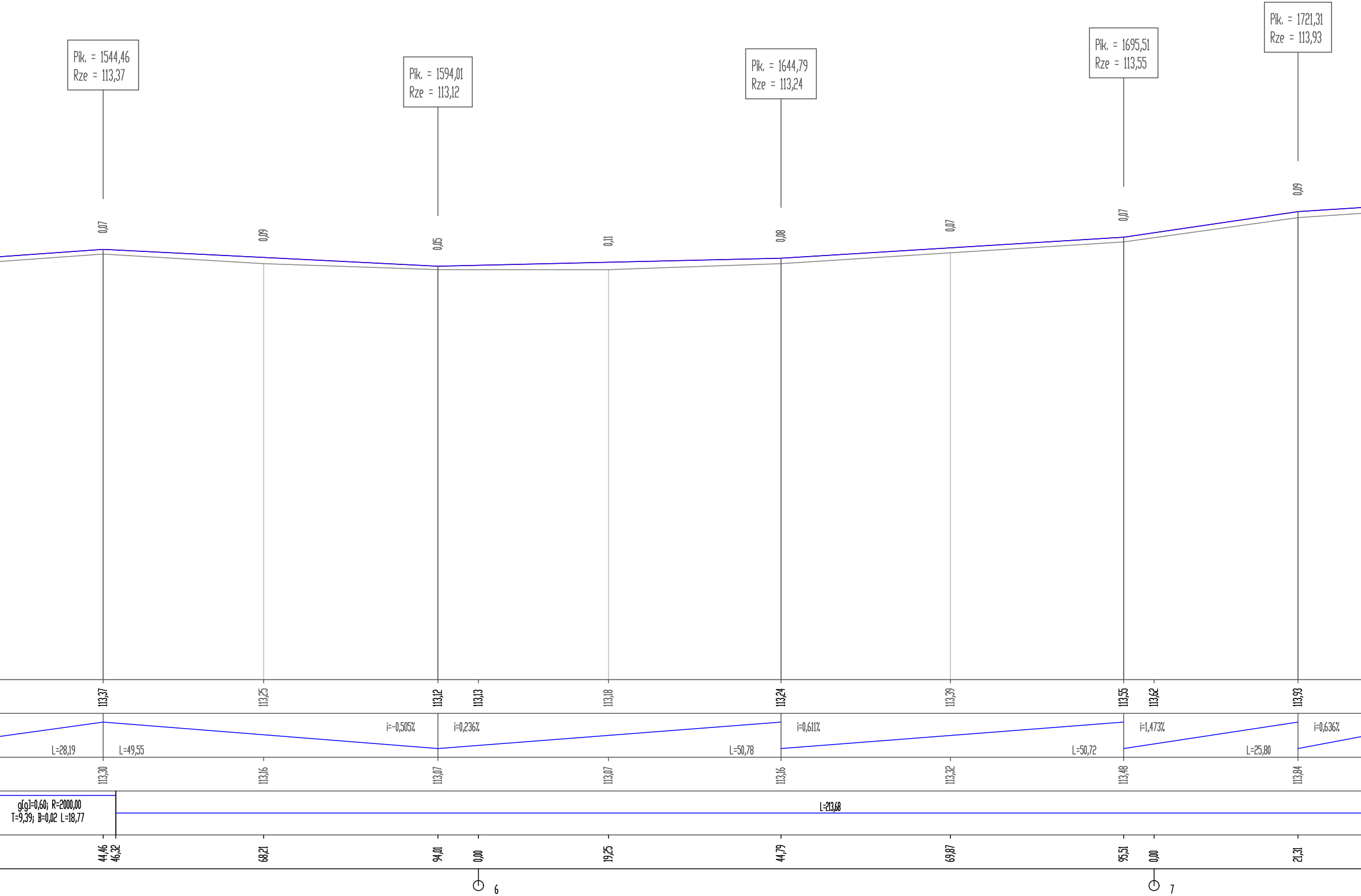
Pik. = 1544,46
Rze = 113,37
Pik. = 1594,01
Rze = 113,12
Pik. = 1644,79
Rze = 113,24
Pik. = 1695,51
Rze = 113,55
Pik. = 1721,31
Rze = 113,93
0,07
0,09
0,05
0,11
0,08
0,07
0,07
0,09
113,37
113,25
113,12
113,13
113,18
113,24
113,39
113,55
113,62
113,93
i=-0,505%
i=0,236%
i=0,611%
i=1,473%
i=0,636%
L=28,19
L=49,55
L=50,78
L=50,72
L=25,80
113,30
113,16
113,07
113,07
113,16
113,32
113,48
113,84
g[g]=0,60; R=2000,00
T=9,39; B=0,02 L=18,77
L=213,68
44,46
46,32
68,21
94,01
0,00
19,25
44,79
69,87
95,51
0,00
21,31
6
7

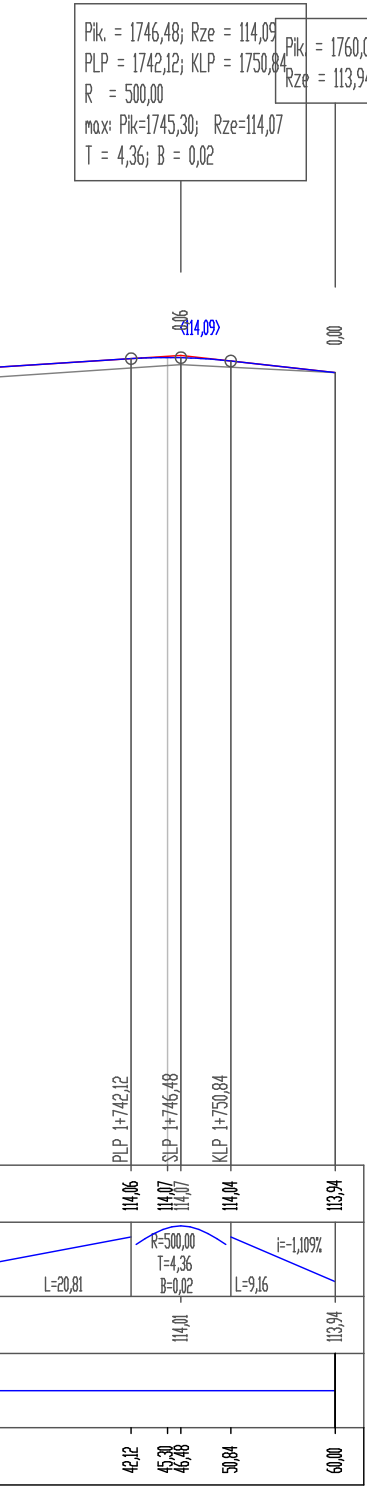
Pik. = 1746,48; Rze = 114,09
PLP = 1742,12; KLP = 1750,84
R = 500,00
max: Pik=1745,30; Rze=114,07
T = 4,36; B = 0,02
Pik = 1760,00
Rze = 113,94
0,06
(114,09)
0,00
PLP 1+742,12
SLP 1+746,48
KLP 1+750,84
114,06
114,07
114,07
114,04
113,94
R=500,00
T=4,36
B=0,02
i=-1,109%
L=20,81
L=9,16
114,01
113,94
42,12
45,30
46,48
50,84
60,00

Biuro Inżynieryjno - Techniczne "K I E R" 62-200 Gniezno Os. Wł. Łokietka 18/5 tel. (061) 425 22 11 lub 507 172 128 NIP 784-125-99-64 REGON 634460624	Inwestor Gmina Żnin ul. 700-lecia 39 88-400 Żnin

OBIEKT: Przebudowa drogi gminnej nr 130223C Kaczkowo - Uścikowo - etap II

RYSUNEK: Przekrój podłużny — Nr 4

STANOWISKO	IMIĘ I NAZWISKO	Nr UPR.	DATA	PODPIS
Kier. projektu	mgr inż. Mieczysław Łebedyński	164/88/PW	XII 2020	
Projektant	mgr inż. Iwona Łebedyńska	WKP/0125/ PWOD/18	XII 2020	
Asystent proj.	inż. Janusz Łebedyński		XII 2020	

BRANŻA	STADIUM	ROK OPR.	NR ZLEC.	SKALA	EGZEMPLARZ
Drogowa	PB	2020		1:50/1:500	