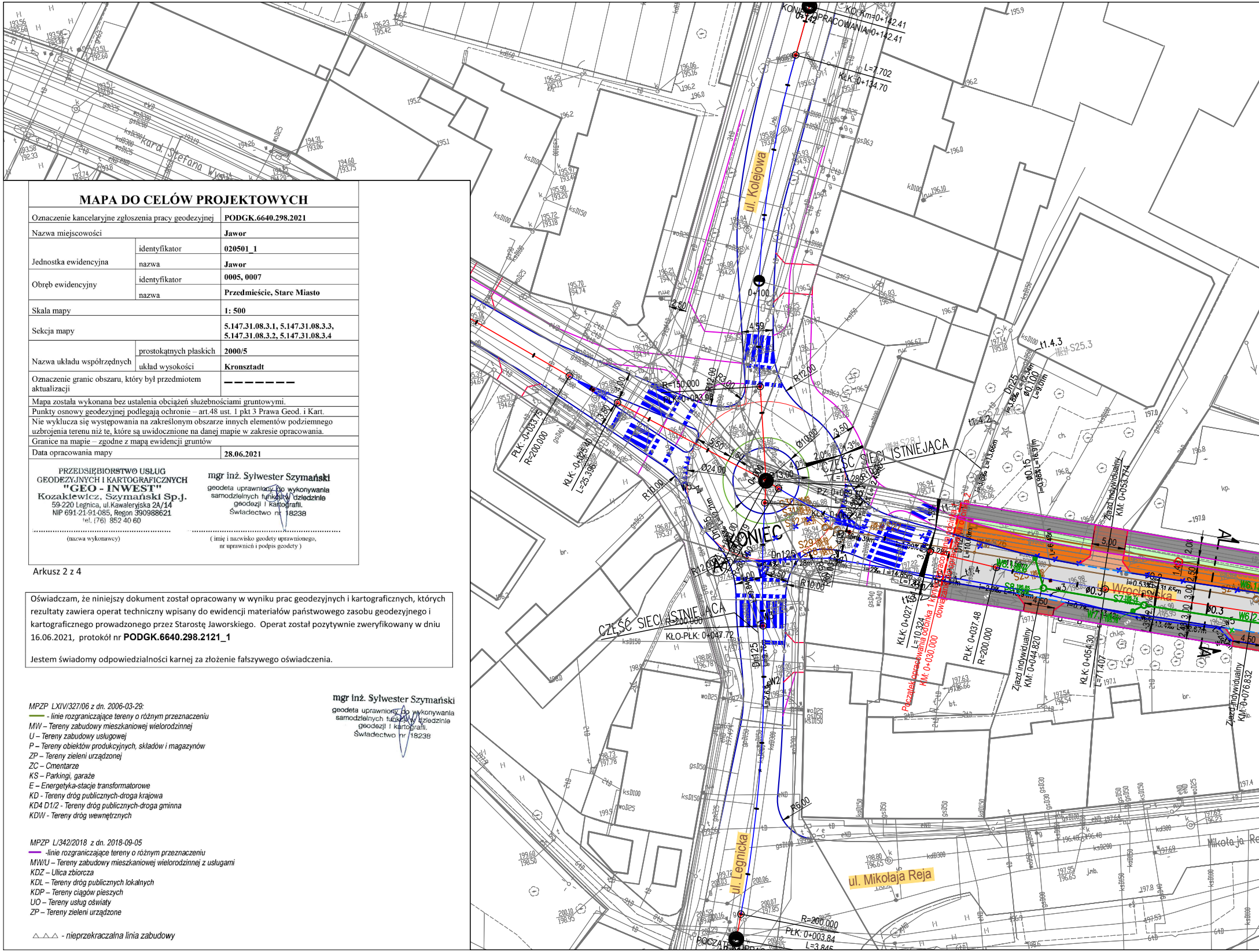
ul. Kolejowa
ul. Legnicka
ul. Mikołaja Reja
Wrocławska
Kard. Stefana Wy
Mikołaja Re
CZĘŚĆ SIECI ISTNIEJĄCA
CZĘŚĆ SIECI ISTNIEJĄCA
KONIEC OPRACOWANIA 0+142.41
KD: Km=0+142.41
L=7.702
KŁK: 0+134.70
0+100
R=150.000
R12.00
R10.00
R=200.000
PŁK: 0+037.48
Zjazd indywidualny KM: 0+053.774
Zjazd indywidualny KM: 0+044.820
Zjazd indywidualny KM: 0+076.832
KŁK: 0+054.30
Początek opracowania odcinka 1 KM: 0+030.000
KŁO-PŁK: 0+047.72
R=200.000
PŁK: 0+003.84
R6.00
A
A

MAPA DO CELÓW PROJEKTOWYCH

Oznaczenie kancelaryjne zgłoszenia pracy geodezyjnej		PODGK.6640.298.2021
Nazwa miejscowości		Jawor
Jednostka ewidencyjna	identyfikator	020501_1
	nazwa	Jawor
Obręb ewidencyjny	identyfikator	0005, 0007
	nazwa	Przedmieście, Stare Miasto
Skala mapy		1: 500
Sekcja mapy		5.147.31.08.3.1, 5.147.31.08.3.3, 5.147.31.08.3.2, 5.147.31.08.3.4
Nazwa układu współrzędnych	prostokątnych płaskich	2000/5
	układ wysokości	Kronsztadt
Oznaczenie granic obszaru, który był przedmiotem aktualizacji		— — — — — — —
Mapa została wykonana bez ustalenia obciążeń służebnościami gruntowymi.		
Punkty osnowy geodezyjnej podlegają ochronie – art.48 ust. 1 pkt 3 Prawa Geod. i Kart.		
Nie wyklucza się występowania na zakreślonym obszarze innych elementów podziemnego uzbrojenia terenu niż te, które są uwidocznione na danej mapie w zakresie opracowania.		
Granice na mapie – zgodne z mapą ewidencji gruntów		
Data opracowania mapy		28.06.2021

PRZEDSIĘBIORSTWO USŁUG
GEODEZYJNYCH I KARTOGRAFICZNYCH
"GEO - INWEST"
Kozakiewicz, Szymański Sp.J.
59-220 Legnica, ul.Kawaleryjska 2A/14
NIP 691-21-91-085, Regon 390988621
tel. (76) 852 40 60

(nazwa wykonawcy)

mgr inż. Sylwester Szymański
geodeta uprawniony do wykonywania
samodzielnych funkcji w dziedzinie
geodezji i kartografii.
Świadectwo nr 18238

(imię i nazwisko geodety uprawnionego,
nr uprawnień i podpis geodety)

Arkusz 2 z 4

Oświadczam, że niniejszy dokument został opracowany w wyniku prac geodezyjnych i kartograficznych, których rezultaty zawiera operat techniczny wpisany do ewidencji materiałów państwowego zasobu geodezyjnego i kartograficznego prowadzonego przez Starostę Jaworskiego. Operat został pozytywnie zweryfikowany w dniu 16.06.2021, protokół nr **PODGK.6640.298.2121_1**

Jestem świadomy odpowiedzialności karnej za złożenie fałszywego oświadczenia.

mgr inż. Sylwester Szymański
geodeta uprawniony do wykonywania
samodzielnych funkcji w dziedzinie
geodezji i kartografii.
Świadectwo nr 18238

MPZP LXIV/327/06 z dn. 2006-03-29:
— - linie rozgraniczające tereny o różnym przeznaczeniu
MW – Tereny zabudowy mieszkaniowej wielorodzinnej
U – Tereny zabudowy usługowej
P – Tereny obiektów produkcyjnych, składów i magazynów
ZP – Tereny zieleni urządzonej
ZC – Cmentarze
KS – Parkingi, garaże
E – Energetyka-stacje transformatorowe
KD - Tereny dróg publicznych-droga krajowa
KD4 D1/2 - Tereny dróg publicznych-droga gminna
KDW - Tereny dróg wewnętrznych

MPZP L/342/2018 z dn. 2018-09-05
— -linie rozgraniczające tereny o różnym przeznaczeniu
MW/U – Tereny zabudowy mieszkaniowej wielorodzinnej z usługami
KDZ – Ulica zbiorcza
KDL – Tereny dróg publicznych lokalnych
KDP – Tereny ciągów pieszych
UO – Tereny usług oświaty
ZP – Tereny zieleni urządzone

△△△ - nieprzekraczalna linia zabudowy

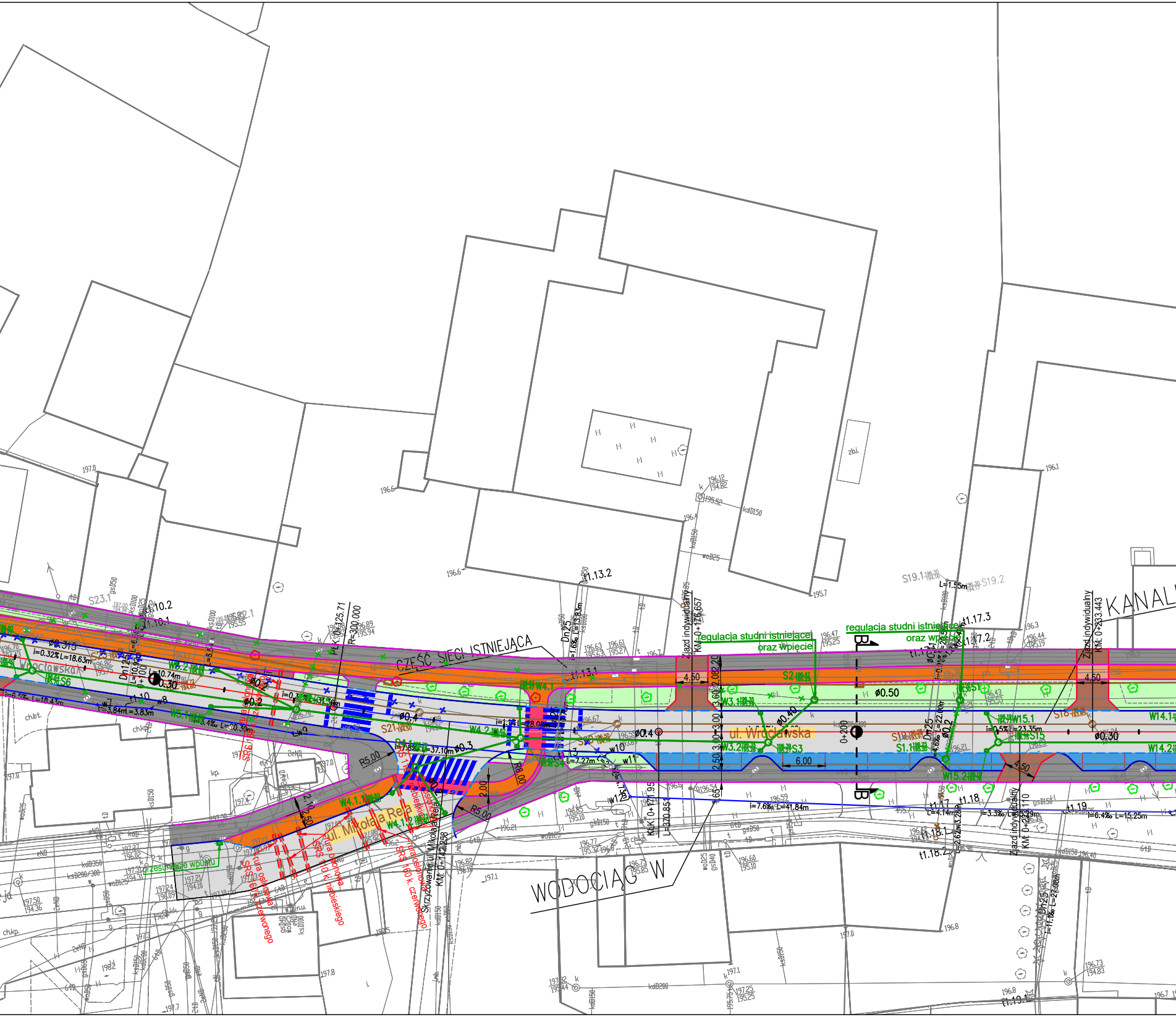
ul. Wrocławska
ul. Mikołaja Reja
CZĘŚĆ SIECI ISTNIEJĄCA
WODOCIĄG W
KANAL
regulacja studni istniejącej oraz wpięcie
regulacja studni istniejącej oraz wpięcie
przesunięcie wpustu
rura osłonowa SRS 160 k. czerwonego
rura osłonowa SRS 110 k. niebieskiego
rura osłonowa SRS 160 k. czerwonego
rura osłonowa SRS 110 k. niebieskiego
SRS 160 k.
Skrzyżowanie ul. Mikołaja Reja KM: 0+142.258
Zjazd indywidualny KM: 0+176.657
Zjazd indywidualny KM: 0+233.443
Zjazd indywidualny KM: 0+263.110
PŁK: 0+125.71
R=300.000
KŁK: 0+171.95
L=370.851
0+200
0+100
B
B
R5.00
R5.00
R8.00
4.50
4.50
4.50
6.00
2.20
2.08
3.60
3.00
3.00
2.50
1.65
2.10
2.50
2.00
ø0.315
ø0.30
ø0.30
ø0.2
ø0.2
ø0.4
ø0.3
ø0.4
ø0.40
ø0.50
ø0.2
ø0.2
i=0.32% L=18.63m
L=10.74m
i=6.5‰ L=18.43m
L=3.84m L=3.83m
3.4‰ L=30.30m
i=1.1% L=28.09m
i=7.8‰ L=37.10m
L=7.27m
i=7.6‰ L=41.84m
i=0.5% L=23.35m
i=4.6‰ L=22.00m
i=3.3‰
i=6.4‰ L=15.25m
L=4.14m
L=3.28m
L=1.55m
i=1.6‰ L=13.83m
Dn25
Dn25
Dn25
S1
S1.1
S2
S3
S4
S4.1
S6
S15
S18
S19
S19.1
S19.2
S20
S21
S22.1
S23
S23.1
W3.1
W3.2
W4.1
W4.1.1
W4.1.2
W4.2
W5.1
W8.2
W14.1
W14.2
W15.1
W15.2
w7
w8
w9
w10
w11
w12
t1.10
t1.10.1
t1.10.2
t1.13
t1.13.1
t1.13.2
t1.17
t1.17.2
t1.17.3
t1.18
t1.18.1
t1.18.2
t1.19
ch.bt.
ch.kp.
kp.
zbi.
kdD150
ksD150
woD25
gsD50
196.6
196.6
197.0
196.1
195.7
196.4
196.12 / 194.82
195.52
196.89 / 195.94
196.85 / 195.55
196.63 / 195.63
196.61 / 195.27
196.47 / 195.25
196.44 / 195.19
196.43 / 195.53
196.3
196.67
196.59
196.85 / 195.10
196.82 / 196.10
196.21
197.1
197.8
197.21 / 194.10
197.24 / 196.09
197.03
196.2
196.73 / 194.83
197.25 / 195.25
197.50 / 194.36
196.8
196.7

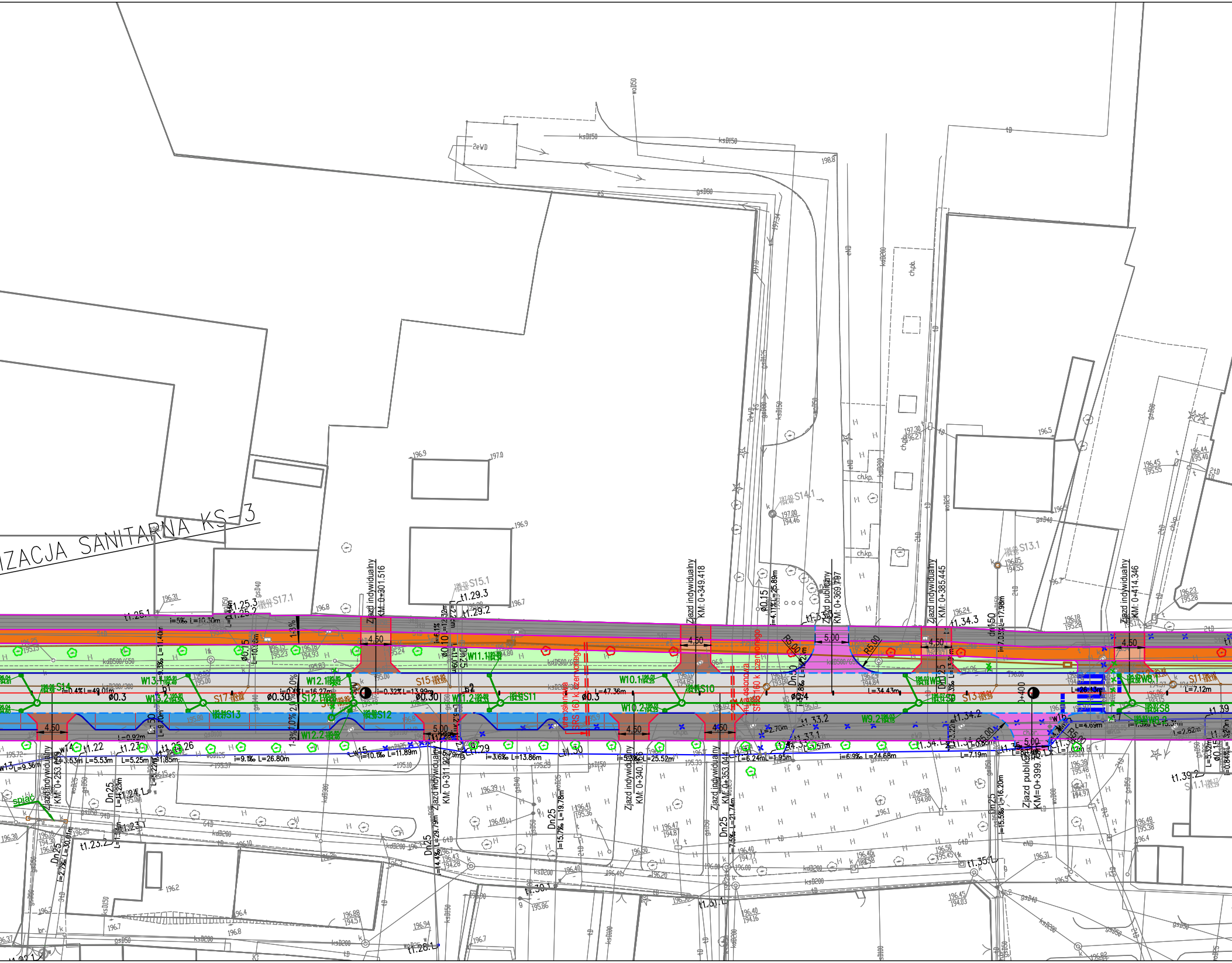
IZACJA SANITARNA KS-3
Zjazd indywidualny KM: 0+301.516
Zjazd indywidualny KM: 0+349.418
Zjazd publiczny KM: 0+369.797
Zjazd indywidualny KM: 0+385.445
Zjazd indywidualny KM: 0+414.346
Zjazd indywidualny
Zjazd indywidualny KM: 0+353.044
Zjazd publiczny
S14.1
S13.1
S15.1
S17.1
S11.1
W11.1
W10.1
W12.1
W13.1
W13.2
W12.2
W11.2
W10.2
W9.2
S14
S17
S12
S13
S15
S11
S10
S8
S9
S12.1
4.50
5.00
R5.00
L=47.36m
L=34.43m
L=49.01m
L=16.27m
L=13.99m
L=26.80m
L=13.86m
L=25.52m
L=24.68m
i=9.1‰ L=26.80m
i=3.6‰ L=13.86m
i=6.9‰ L=24.68m
ø0.3
ø0.30
ø0.15
t1.25.1
t1.25.2
t1.25.3
t1.29.2
t1.29.3
t1.33.2
t1.33.1
t1.34.2
t1.34.3
t1.39.2
t1.35.1
t1.31.1
t1.30.1
t1.28.1
t1.24.1
t1.23.1
t1.23.2
t1.22
spiąć
Dn25
Dn125
kdB500/650
kdB200
ksB200
ksB150
gsB40
gsB50
wcB150
wcB80
eND
tD
ch.pb.
ch.kp.

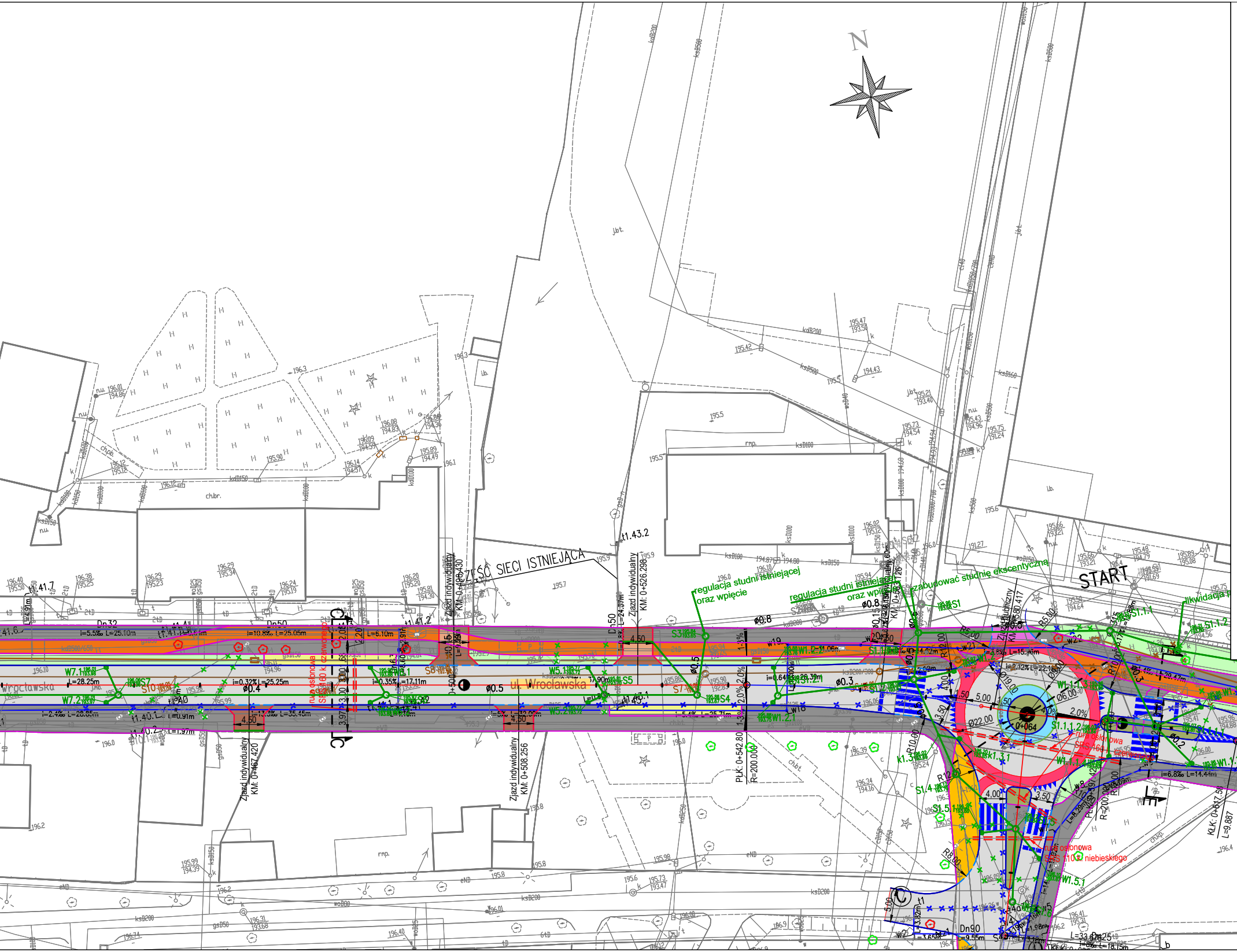
N
START
CZĘŚĆ SIECI ISTNIEJĄCA
ul. Wrocławska
Wrocławska
Zjazd indywidualny KM: 0+486.430
Zjazd indywidualny KM: 0+526.298
Zjazd indywidualny KM: 0+467.420
Zjazd indywidualny KM: 0+508.256
Zjazd publiczny KM: 0+580.417
regulacja studni istniejącej oraz wpięcie
regulacja studni istniejącej oraz wpięcie
zabudować studnie ekscentryczne
likwidacja
rura osłonowa SRS 160 k. czerwonego
rura osłonowa SRS 160 k. czerwonego
rura osłonowa SRS 110 k. niebieskiego
PŁK: 0+542.80
R=200.000
KŁK: 0+617.58
L=9.887
0+064
Ø22.00
t1.43.2
t1.41.2
t1.41.7
Dn32
Dn50
Dn90
W7.1
W7.2
W5.1
W5.2
W1.2.1
W1.5.1
S1
S1.1
S1.1.2
S1.2
S1.3
S1.4
S1.5
S2
S3
S4
S5
S7
S8
S10
ø0.8
ø0.5
ø0.4
ø0.3
ø0.2
i=5.5‰ L=25.10m
i=10.8‰ L=25.05m
i=0.32% L=25.25m
i=0.35% L=17.11m
i=0.64% L=26.39m
L=28.25m
4.50
4.50
4.60
5.00
3.50
4.00
2.0%
1-3%
kdB200
ksB500
ksD150
ksB200
ksD100
woB00
eNB
tD
Jbt.
rmp.
ch.br.
ib.
nu.
195.5
195.7
196.3
196.1

MAPA DO CELÓW PROJEKTOWYCH

Oznaczenie kancelaryjne zgłoszenia pracy geodezyjnej		**PODGK.6640.298.2021**
Nazwa miejscowości		**Jawor**
Jednostka ewidencyjna	identyfikator	**020501_1**
	nazwa	**Jawor**
Obręb ewidencyjny	identyfikator	**0007**
	nazwa	**Stare Miasto**
Skala mapy		**1: 500**
Sekcja mapy		**5.147.31.08.3.4, 5.147.31.08.4.3**
Nazwa układu współrzędnych	prostokątnych płaskich	**2000/5**
	układ wysokości	**Kronsztadt**
Oznaczenie granic obszaru, który był przedmiotem aktualizacji		— — — — — — —
Mapa została wykonana bez ustalenia obciążeń służebnościami gruntowymi.		
Punkty osnowy geodezyjnej podlegają ochronie – art.48 ust. 1 pkt 3 Prawa Geod. i Kart.		
Nie wyklucza się występowania na zakreślonym obszarze innych elementów podziemnego uzbrojenia terenu niż te, które są uwidocznione na danej mapie w zakresie opracowania.		
Granice na mapie – zgodne z mapą ewidencji gruntów		
Data opracowania mapy		**28.06.2021**

PRZEDSIĘBIORSTWO USŁUG
GEODEZYJNYCH I KARTOGRAFICZNYCH
"GEO - INWEST"
Kozakiewicz, Szymański Sp.j.
59-220 Legnica, ul.Kawaleryjska 2A/14
NIP 691-21-91-085, Regon 390988621
tel. (76) 852 40 60

(nazwa wykonawcy)

mgr inż. Sylwester Szymański
geodeta uprawniony do wykonywania
samodzielnych funkcji w dziedzinie
geodezji i kartografii.
Świadectwo nr 18238

(imię i nazwisko geodety uprawnionego,
nr uprawnień i podpis geodety)

Arkusz 3 z 4

Oświadczam, że niniejszy dokument został opracowany w wyniku prac geodezyjnych i kartograficznych, których rezultaty zawiera operat techniczny wpisany do ewidencji materiałów państwowego zasobu geodezyjnego i kartograficznego prowadzonego przez Starostę Jaworskiego. Operat został pozytywnie zweryfikowany w dniu 16.06.2021, protokół nr **PODGK.6640.298.2121_1**

Jestem świadomy odpowiedzialności karnej za złożenie fałszywego oświadczenia.

LEGENDA

—	oś trasowania
—	krawężnik betonowy 15x30
- - -	krawężnik betonowy najazdowy 15x22
—	krawężnik betonowy 15x30 na płasko
—	obrzeże betonowe chodnika/ścieżki rowerowej/CPR 8x30
—	obrzeże betonowe zjazdu 8x30
▭	nawierzchnia bitumiczna jezdni
▭	nawierzchnia z kostki kamiennej 15/17 - pierścień ronda
▭	nawierzchnia z kostki betonowej szarej - chodniki
🟧	nawierzchnia bitumiczna - ścieżka rowerowa
🟨	nawierzchnia bitumiczna - ciąg pieszo-rowerowy
🟦	nawierzchnia kostka betonowa - miejsca postojowe
🟨	nawierzchnia z kostki betonowej żółtej - perony autobusowe
🟩	nawierzchnia z kostki betonowej szarej - zabruk wysp ronda
🟫	nawierzchnia z kostki betonowej czerwonej - zjazdy indywidualne
🟧	nawierzchnia bitumiczna - zjazdy indywidualne
🟪	nawierzchnia bitumiczna - zjazdy publiczne
🟩	zieleń
●	projektowany wpust drogowy
═	projektowana sieć kanalizacji deszczowej
═	istniejąca sieć kanalizacji deszczowej
═ ═ ═	projektowane rury osłonowe istniejących sieci teletechnicznych
═ ═ ═	projektowane rury osłonowe istniejących sieci elektrycznych
⬠	drzewa do wycinki
⬠	drzewa do ochrony podczas prowadzenia prac
—	projektowany kanał technologiczny KTu (ETAP 2)
◇	projektowana studnia SK-1 (ETAP 2)
- - -	projektowany kanał technologiczny KTp (ETAP 2)
—	projektowana przebudowa sieci kanalizacji sanitarnej
—	projektowana przebudowa sieci wodociągowej
×	likwidacja istniejącej sieci kanalizacji deszczowej/sanitarnej
×	likwidacja istniejącej sieci kanalizacji wodociągowej

MPZP L/342/2018 z dn. 2018-09-05
— *-linie rozgraniczające tereny o różnym przeznaczeniu*
MW/U – Tereny zabudowy mieszkaniowej wielorodzinnej z usługami
KDZ – Ulica zbiorcza
KDL – Tereny dróg publicznych lokalnych
KDP – Tereny ciągów pieszych
ZP – Tereny zieleni urządzone
MN – Tereny zabudowy mieszkaniowej jednorodzinnej
M/U – Tereny zabudowy mieszkaniowej i usługowej
MW - Tereny zabudowy mieszkaniowej wielorodzinnej
U – Tereny zabudowy usługowej
UO - Tereny usług oświaty
E - Tereny elektroenergetyki

△ △ △ *- nieprzekraczalna linia zabudowy*

mgr inż. Sylwester Szymański
geodeta uprawniony do wykonywania
samodzielnych funkcji w dziedzinie
geodezji i kartografii.
Świadectwo nr 18238

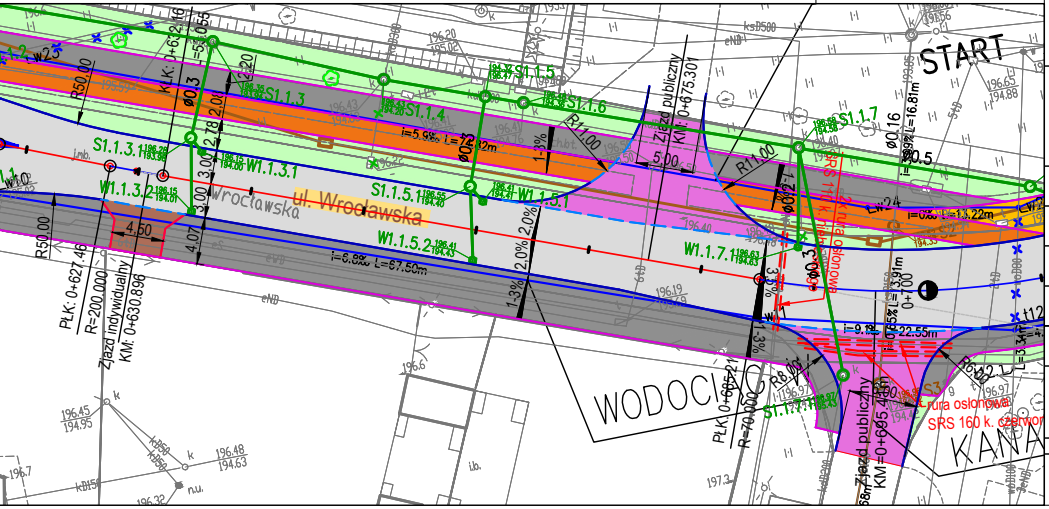
START
ul. Wrocławska
Wrocławska
WODOCI
KANA
Zjazd publiczny KM: 0+675.301
Zjazd publiczny KM=0+695.4
Zjazd indywidualny KM: 0+630.896
PŁK: 0+627.46
R=200.000
PŁK: 0+695.21
R=70.000
KLK: 0+632.16
L=5.055
R50.00
R11.00
R8.00
R6.00
S1.1.3
S1.1.3.1
S1.1.4
S1.1.5
S1.1.5.1
S1.1.6
S1.1.7
S1.1.7.1
W1.1.3.1
W1.1.3.2
W1.1.5.1
W1.1.5.2
W1.1.7.1
i=5.9‰ L=72.32m
i=6.8‰ L=67.50m
i=9.1‰ L=22.55m
L=16.81m
L=3.91m
4.50
4.07
3.00
2.78
2.08
2.20
5.00
2.0%
1-3%
Ø0.3
Ø0.16
rura osłonowa SRS 160 k. czerwon
2x rura osłonowa SRS 110 k. niebieski

Inwestor/ Zamawiający		**Gmina Jawor** **ul. Rynek 1** **59-400 Jawor**
Jednostka projektowa	TRAKT	**Biuro Inżynierskie TRAKT** **Sędzisław 50** **58-410 Marciszów**
Stadium **Projekt budowlano-wykonawczy**	Zadanie **"Opracowanie dokumentacji na wykonanie przebudowy drogi oraz infrastruktury technicznej na terenie Jawora - ul. Wrocławska i Wyszyńskiego."**	
Nr tomu	Lokalizacja inwestycji **Województwo dolnośląskie; powiat jaworski;** **miejscowość Jawor;** **obręb 0005 - Przedmieście** **obręb 0007 - Stare Miasto**	
Branża **DROGOWO SANITARNA**	Tytuł rysunku **Projekt zagospodarowania terenu. Arkusz 1/2**	

Stanowisko	Imię i nazwisko	Nr uprawnień	Podpis
Projektant br. drogowa	mgr inż. Grzegorz Lewowski	263/DOŚ/13 drogowa	
Sprawdzający br. drogowa	mgr inż. Włodzimierz Lewowski	228/02/DUW	
Projektant br. sanitarna	mgr inż. Marek Wziątek	SLK/2711/PWOS/09	
Sprawdzający br. sanitarna	mgr inż. Katarzyna Gierok	DOŚ/0133/PBS/16	

Nr projektu	Skala	Data	Nr egz.	Nr rys.
20-24	**1:500**	**06.2021**		**2.1**

Stadium	Branża	Km	Nr obiektu	Nr tomu	Nr strony	Rewizja
PBW	**dr/san**					