

MAPA OBSZARU SCALENIA GRUNTÓW WSI SĘKOWA gm. SĘKOWA obejmująca zakres prac poscaleniowych związanych z organizacją rolniczej przestrzeni produkcyjnej


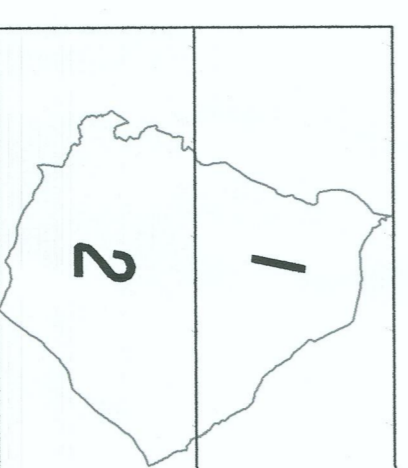
skala 1 : 4000 ARKUSZ 1/2

LEGENDA

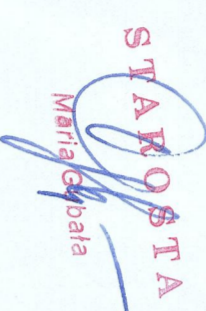
- Budowa wydzielonych w ramach postępowania scaleniowego dróg dojazdowych do gruntów rolnych i leśnych oraz dojazdów do zabudowań poszczególnych uczestników scalenia
- Przebudowa wydzielonych w ramach postępowania scaleniowego dróg dojazdowych do gruntów rolnych i leśnych oraz dojazdów do zabudowań poszczególnych uczestników scalenia - TYP 1
- Przebudowa wydzielonych w ramach postępowania scaleniowego dróg dojazdowych do gruntów rolnych i leśnych oraz dojazdów do zabudowań poszczególnych uczestników scalenia - TYP 2
- Drogi pozostające bez zmian
- Drogi do likwidacji
- Rowy do korekty przebiegu oraz poprawy parametrów technicznych
- Nasadzenia przydrożne
- Ziornik reteryjny
- Cele miejscowej użyteczności publicznej - pod zorganizowanie infrastruktury sportowo-rekreacyjnej i urządzenie infrastruktury technicznej
- Likwidacja miedz, zakrzaceń oraz zabiegi rekultywacyjne
- Przepusty w ciągu dróg do budowy i przebudowy
- DR-10 dt. 311m oznaczenie drogi
- R1 dt. 359m oznaczenie rowu
- DR-124 dt. 689m oznaczenie drogi do likwidacji

GEODEZIA URZĄDOWA
mgr inż. Bartłomiej Piątek
nr upraw. 19851

Układ arkusza



Załącznik Nr 13
do decyzji Nr 06.09.2024
wydanej dnia 06.09.2024
znak skł. 68.00.3.9.01.2



**MAPA OBSZARU SCALENIA GRUNTÓW
WSI SĘKOWA gm. SĘKOWA**
obejmująca zakres prac poscaleniowych związanych
z organizacją rolniczej przestrzeni produkcyjnej

skala 1 : 4000 ARKUSZ 2/2

LEGENDA

- Budowa wydzielonych w ramach postępowania scaleniowego dróg dojazdowych do gruntów rolnych i leśnych oraz dojazdów do zabudowań poszczególnych uczestników scalenia
- Przebudowa wydzielonych w ramach postępowania scaleniowego dróg dojazdowych do gruntów rolnych i leśnych oraz dojazdów do zabudowań poszczególnych uczestników scalenia - TYP 1
- Przebudowa wydzielonych w ramach postępowania scaleniowego dróg dojazdowych do gruntów rolnych i leśnych oraz dojazdów do zabudowań poszczególnych uczestników scalenia - TYP 2
- Drogi pozostające bez zmian
- Drogi do likwidacji
- Rowy do korekty przebiegu oraz poprawy parametrów technicznych
- ▢ Nasadzenia przydrożne
- ▢ Zbiornik retencyjny
- ▢ Ciele miejscowej użyteczności publicznej - Pod zorganizowanie infrastruktury sportowo-rekreacyjnej i urządzenia infrastruktury technicznej
- ▢ Likwidacja miedz, zakrzaceń oraz zabieg rekultywacyjne
- X Przepusty w ciągu dróg do budowy i przebudowy
- DR-10 dl. 311m oznaczenie drogi
- RI dl. 359m oznaczenie rowu
- DR-124 dl. 689m oznaczenie drogi do likwidacji

Załącznik Nr 1/3
Scałeniowa karta planu 1:4000
opracował dr inż. J. SĘKOWSKI
skala: 1:4000, 2.3.1997r.

Geofirma S. Sękowski
ul. Świątkowa 13
15-110 Szewce

