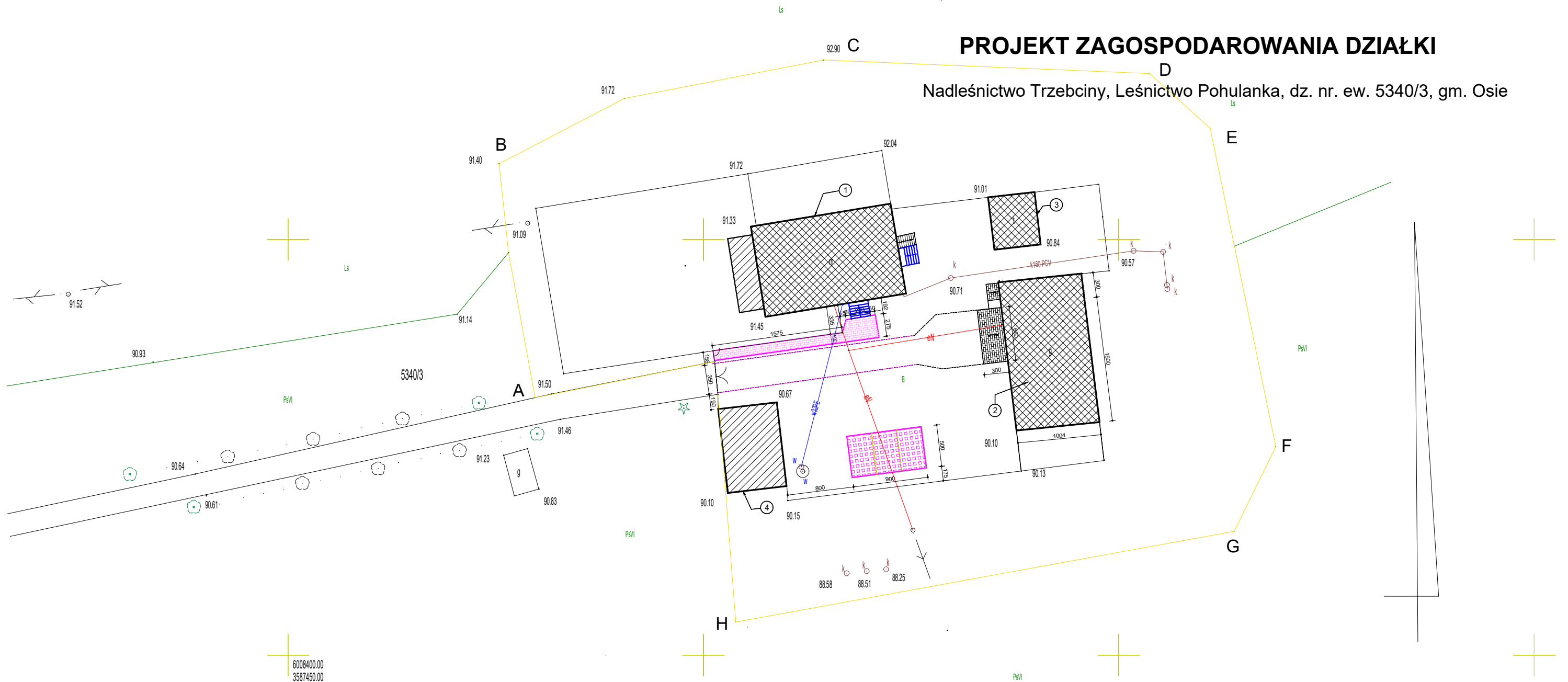





PROJEKT ZAGOSPODAROWANIA DZIAŁKI

Nadleśnictwo Trzebciny, Leśnictwo Pohulanka, dz. nr. ew. 5340/3, gm. Osie



Legenda:

- 1 - Istniejący budynek mieszkalny (leśniczówka)
- 2 - Istniejący budynek gospodarczy (murowany)
- 3 - Istniejący budynek garażowy (murowany)
- 4 - Istniejący budynek gospodarczy (drewniany)
-  Projektowane miejsca postojowe
-  Projektowany chodnik wew.
-  A-B-C-D-E-F-G-H-I Granica opracowania

Mapa sytuacyjno-wysokościowa d/c projektowych
Skala 1:500

1. Układ współrzędnych: 1965/S3.
2. Poziom odniesienia: Kronsztadt.
3. Mapa wykonana na podstawie mapy 335.331.0831 pomiaru uzupełniającego
4. Mapa aktualna na dzień: 04.06.2012

Wykonawca:

KERG: 1721/837/2012

Województwo: kujawsko-pomorski
Powiat: świecki
Gmina: Osie [041407_2]
Obręb : Nadl.Sarnia Góra [0005] -dz.5340/3