

Na Brzegu

8307/3

8307/1

8308/1

8308/2

8312/3

8314/9

8314/11

8316/5

8316/7

8317/6

8314/10
8314/12
8314/8

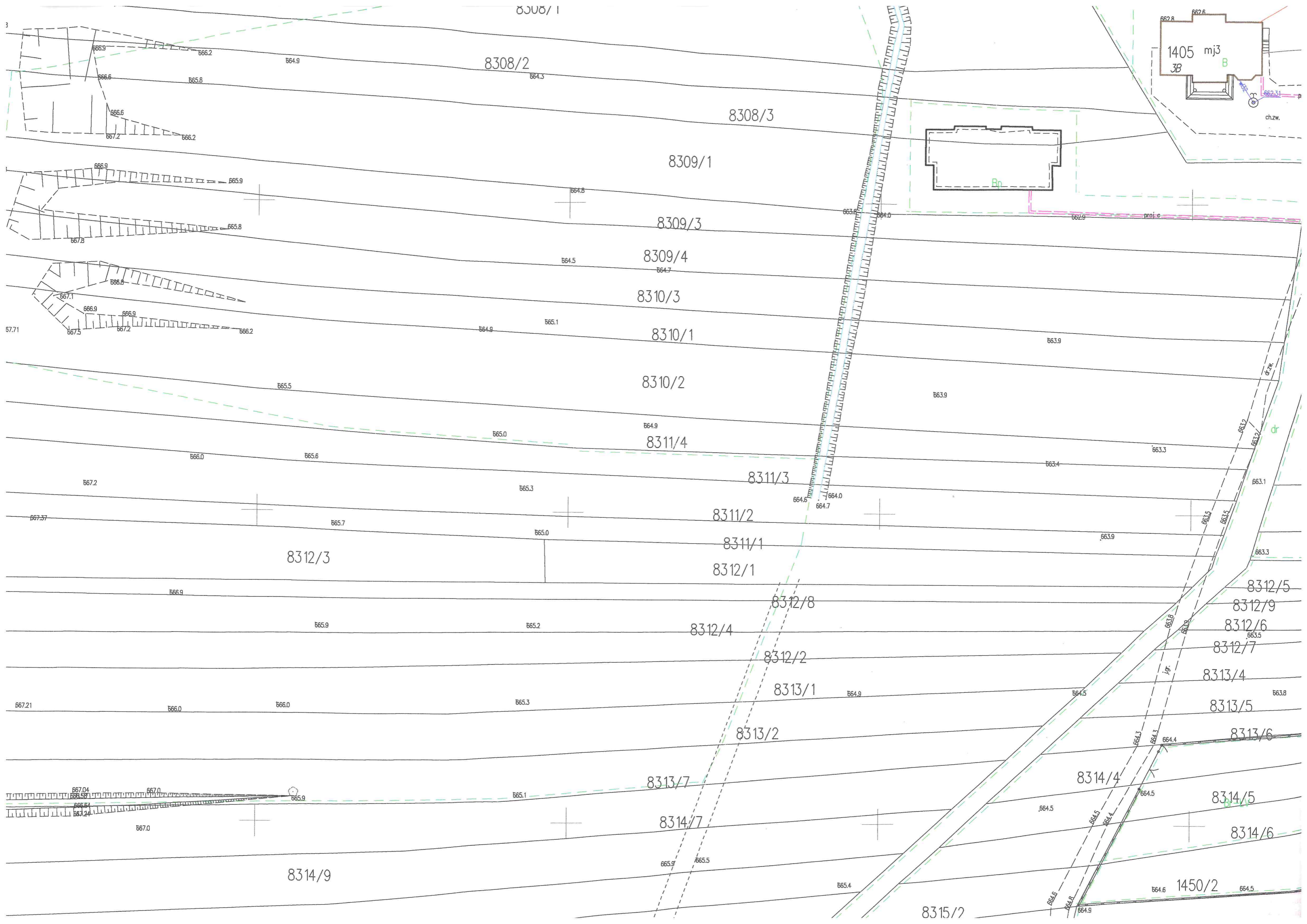
670.78
671.34
672.27
673.22

675.38
675.34
675.32

675.29
675.21
675.31

672.20
673.34
673.34

670.72
670.74
670.74



8308/1

8308/2

8308/3

8309/1

8309/3

8309/4

8310/3

8310/1

8310/2

8311/4

8311/3

8311/2

8311/1

8312/1

8312/3

8312/4

8312/8

8312/5

8312/9

8312/6

8312/7

8312/2

8313/4

8313/1

8313/5

8313/2

8313/6

8313/7

8314/4

8314/5

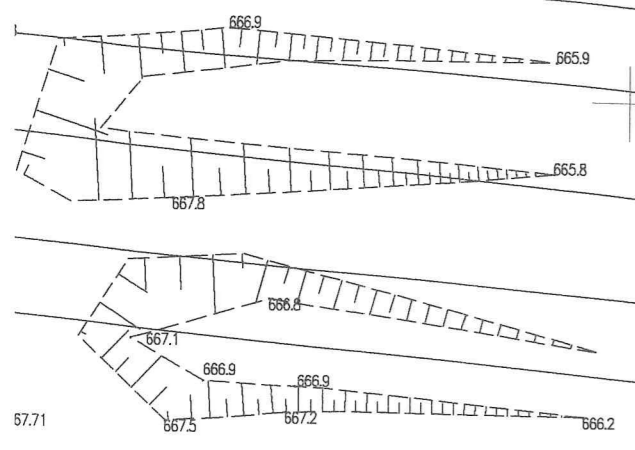
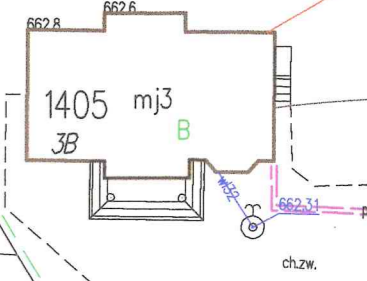
8314/7

8314/6

8314/9

8315/2

1450/2





8307/2

8308/3

8309/1

8309/3

8309/4

8310/3

8310/1

8310/2

8311/4

8311/3

8311/2

8311/1

8312/1

8312/8

8312/4

8312/2

8313/1

8313/2

8313/7

8314/7

8314/4

8314/5

8314/6

8315/2

8316/3

8316/4

8317/4

8317/12

1451/1

1450/2

1456/3

8317/13

02.09.2020

Skala: 1:500

K.M.: 7.11.12. p.1.1.2

Starostwo Powiatowe
ul. Bolesława Wstydiłowego 14
34-400 Nowy Targ

Opis: STAFURJ

Mapa podziału

z dnia 19.10.2018 r.

identyfikator ewidencyjny materiału zasobu

02.09.2020

Data wykonania kopii

Z OP. STAROSTY

mgr inż. Józef Szczęsny
PODINSPEKTOR